

# ФИЗИКО – ГЕОГРАФИЧЕСКОЕ ПОЛОЖЕНИЕ РОССИИ

ГБОУ лицей №1561  
учитель географии  
Органов Ю.В.

# ТЕРРИТОРИЯ РОССИИ



Россия занимает **первое место** в мире по площади, которая составляет **17,075млн.км<sup>2</sup>**, это примерно 1/7 часть всей обитаемой суши .

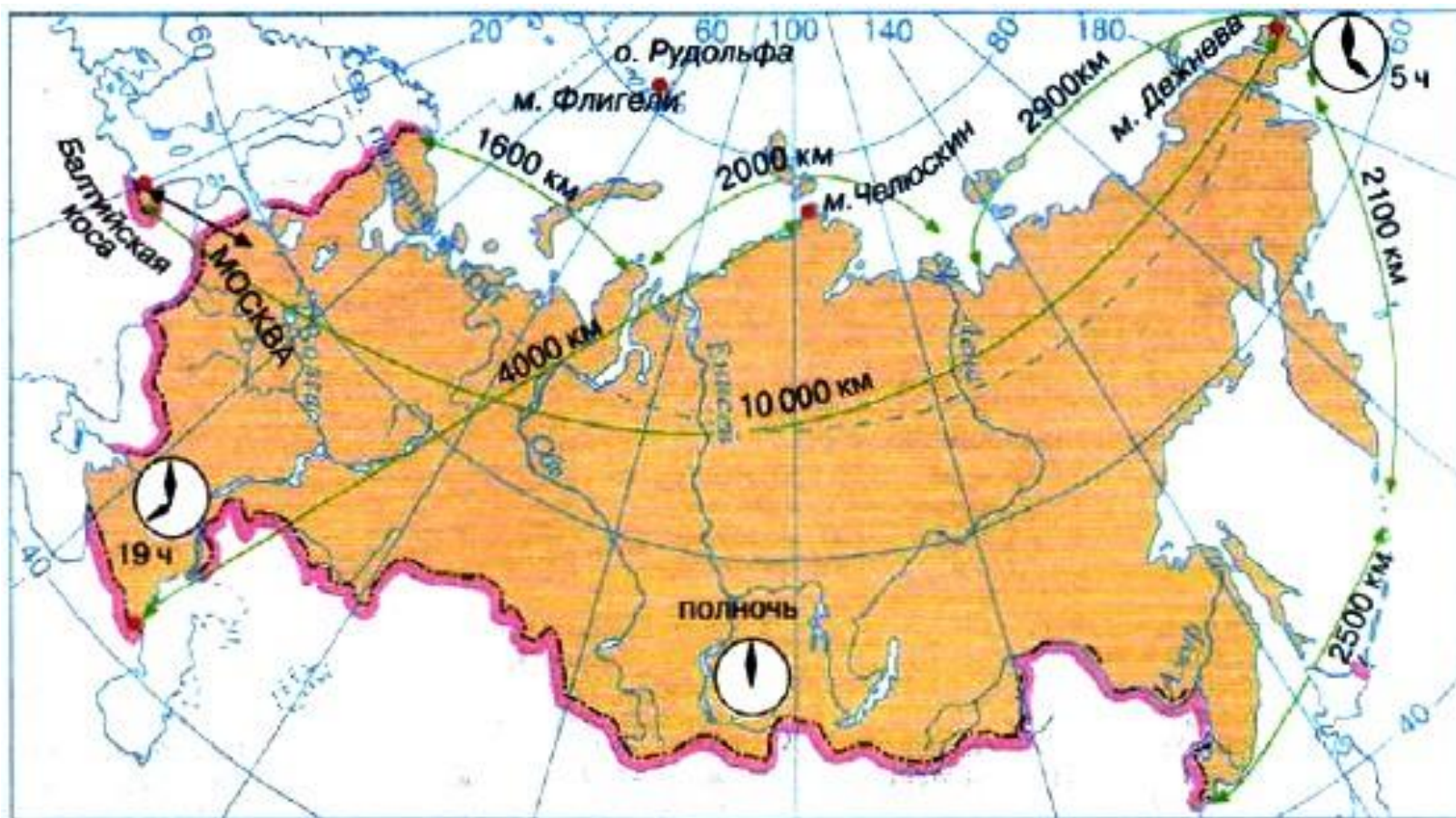
# ТЕРРИТОРИЯ РОССИИ



Россия больше по площади всех европейских государств, вместе взятых. По территории Россия скорее сопоставима не с отдельными государствами, а с целыми материками.

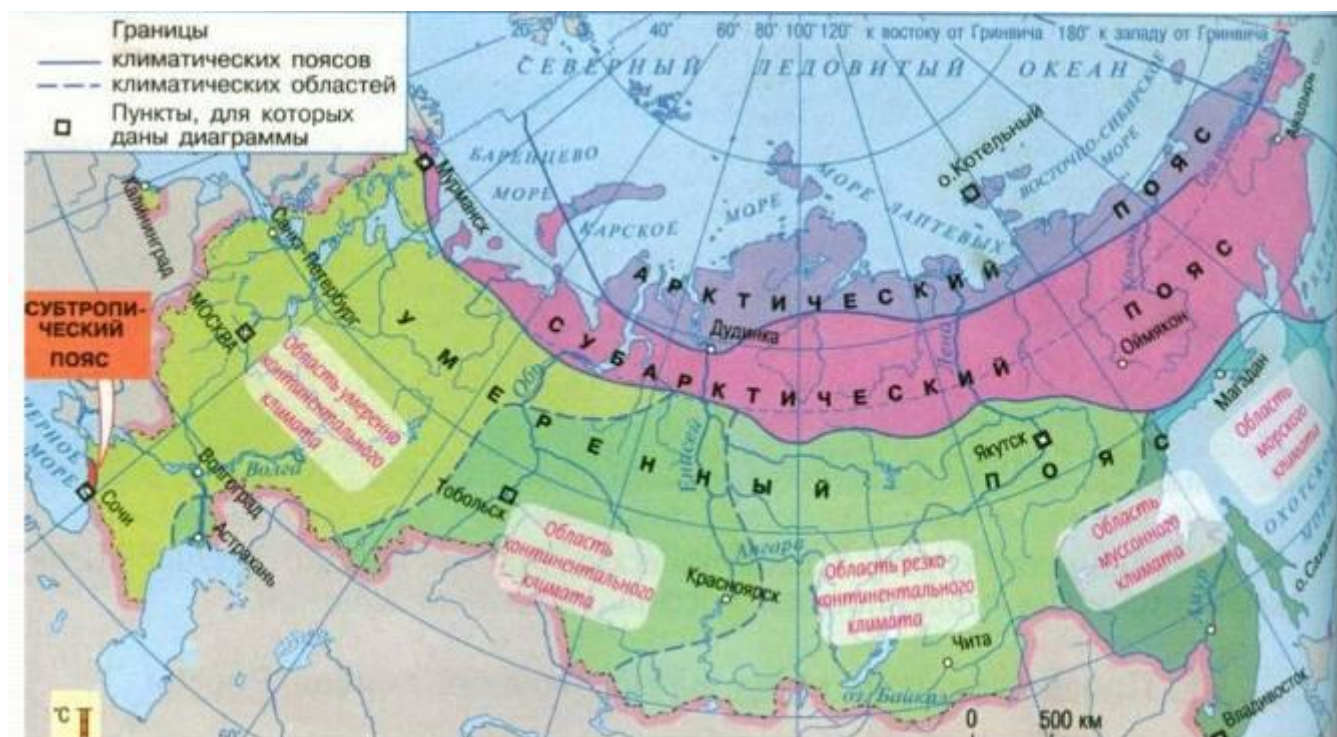
Площадь России больше площади Австралии и Антарктиды и лишь немногим уступает Южной Америке (18,2 млн км<sup>2</sup>). Россия в 1,6—1,8 раза превосходит по площади крупнейшие государства мира — Канаду, США и Китай, и в 29 раз — самое большое государство Европы — Украину. А таких государств как Бельгия поместится целых 560.

# ПРОТЯЖЕННОСТЬ ГРАНИЦ РОССИИ



Протяженность России с севера на юг примерно на 4000 км и с запада на восток примерно 10 000 км.

# КЛИМАТИЧЕСКИЕ ПОЯСА РОССИИ



Протяженность территории с севера на юг в сочетании с широтным положением обуславливает неравномерное поступление тепла и формирование в пределах России трех климатических поясов: **арктического, субарктического, умеренного.**

# ПРИРОДНЫЕ ЗОНЫ РОССИИ



Россия расположена в десяти природных зонах - от арктической пустыни до пустынь умеренного пояса.

# ЧАСОВЫЕ ПОЯСА РОССИИ



Из-за большой протяженности с запада на восток весьма велики различия во времени на территории страны: когда на Балтийском побережье наступает вечер, на Чукотке зарождается новый день.

# Следствия большой территории страны



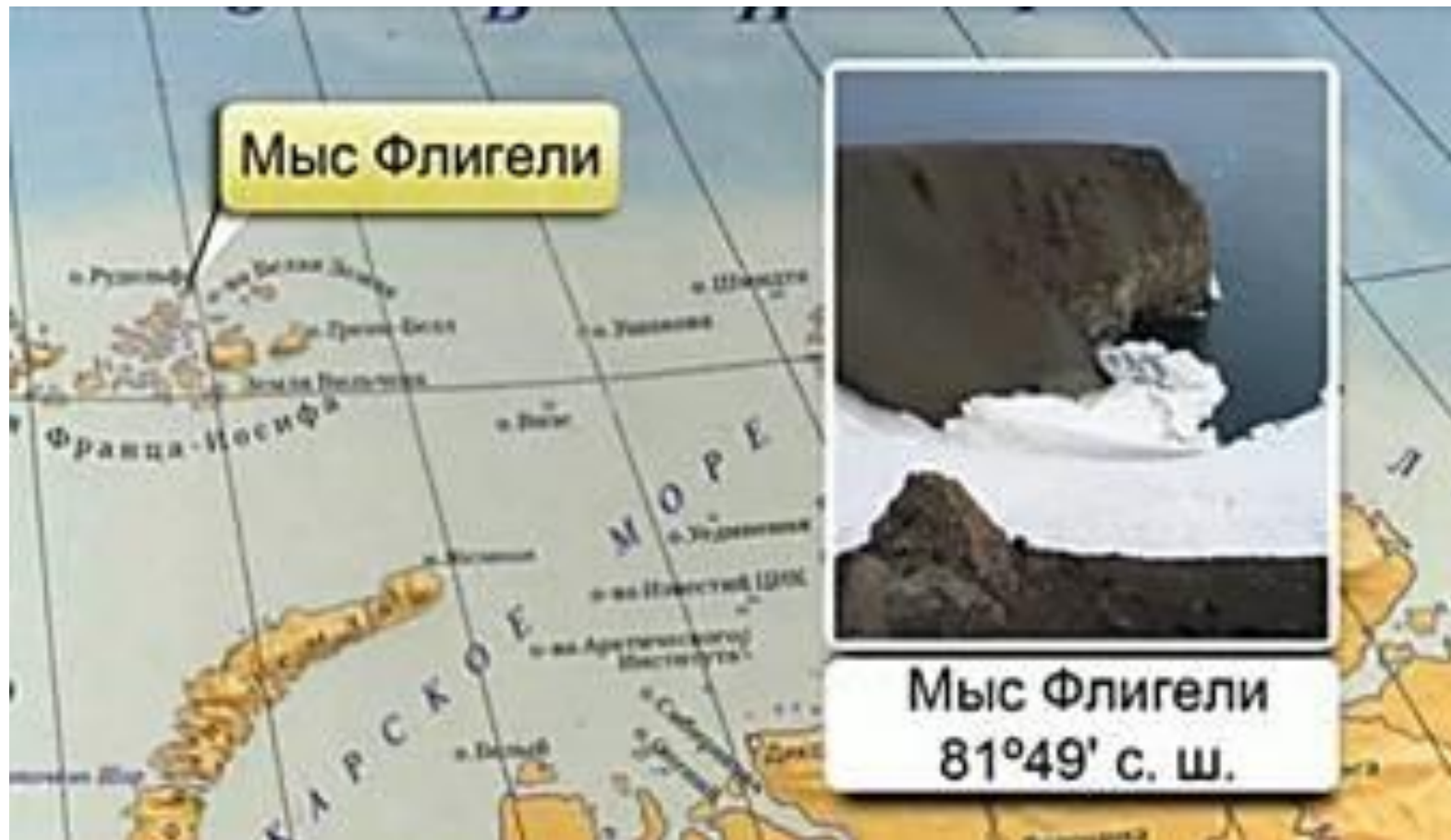


# Крайняя северная материковая точка России



Россия находится полностью в северном полушарии. Ее крайняя северная точка на материке – **мыс Челюскин** на полуострове Таймыр.

# Крайняя северная островная точка России



Самая северная островная точка – **мыс Флигели** на острове Рудольфа архипелага Земля Франца-Иосифа. Всего 900 км отделяют ее от Северного полюса.

# Крайняя южная точка России



Крайняя южная точка находится юго-западнее горы **Базардюзю** в восточной части Главного, или Водораздельного хребта Большого Кавказа на границе Дагестана с Азербайджаном.

# Крайняя восточная материковая точка России



Крайние восточные точки России омывают воды Берингова пролива. Здесь, на Чукотском полуострове, находится крайняя материковая точка — **мыс Дежнева**.

# Крайняя восточная островная точка России



На острове **Ратманова**, входящего в группу островов Диомида, — крайняя восточная островная точка.

# Остров Ратманова в Беринговом проливе



# Крайняя западная точка России



В Калининградской области на песчаной Балтийской косе Гданьского залива Балтийского моря лежит крайняя западная точка нашей страны.

# Карта Гданьского залива



Но в связи с тем, что Калининградская область отделена от остальной площади России территорией других государств (анклав), она превратилась в своеобразную «островную» точку.

**Анклав** (enclave от inclavare – запира́ть на ключ) - территория, или часть территории страны, окруженная со всех сторон территорией другого государства.



# Крайняя западная точка компактной территории России



Крайняя западная точка компактной территории России лежит чуть севернее пункта смыкания границ трех государств: России, Латвии и Эстонии, на границе с Эстонией, на берегу реки Педедзе (правый приток второго порядка Даугавы).

# Положение России в Европе и Азии



Россия располагается в двух частях света: на востоке Европы и на севере Азии, т. е. занимает северо-восточную окраину Евразии. Граница между частями света в пределах России проводится по Уралу и по Кумо-Манычской впадине.

Соответственно этому, к Европе относится лишь немногим более  $1/5$  площади страны (около 22%), но чаще, говоря о Европейской России, подразумевают под ней всю территорию, лежащую западнее Урала (около 23% площади). В любом случае на долю азиатской части России приходится свыше  $3/4$  страны.

# Обелиск "Центр Азии" в Туве



В Туве, близ Кызыла, находится географический центр Азии.

# Географический центр России



В Сибири на озере Виви (Красноярский Край Эвенкийский район) находится географический центр России.

# РОССИЯ ОМЫВАЕТСЯ ВОДАМИ ТРЕХ ОКЕАНОВ



Россия омывается водами трех океанов: **Северного Ледовитого** на севере, **Атлантического** — на западе, **Тихого** — на востоке. В силу особенностей рельефа страны и циркуляции атмосферы, наибольшее влияние на климатические условия России оказывают Атлантический, а также холодный Северный Ледовитый океаны.

# МОРСКИЕ ГРАНИЦЫ РОССИИ



Россию омывают воды трех океанов и у нее одни из самых протяженные морских границ, ее можно считать внутриконтинентальным государством, так как  $\frac{2}{3}$  территории удалено от моря более чем на 500 км, тогда как в Европе удаленность от морей не превышает 500 км.

# ПРИРОДНО-ГЕОГРАФИЧЕСКОЕ ПОЛОЖЕНИЕ РОССИИ

Особенности природно-географического положения России, в значительной степени, неблагоприятно влияют на жизнь и деятельность ее населения. Сочетание огромных размеров страны и северности широтного положения обусловили низкую плотность населения и объектов хозяйственной деятельности на большей части территории России.

# ВЫВОД

1. Россия — самое большое по площади государство мира.
2. Огромные размеры территории предопределили значительное разнообразие природы.
3. Россия — северная страна.
4. Существуют объективные трудности для жизни, хозяйственной деятельности и обороны страны.



# ИСПОЛЬЗУЕМЫЕ МАТЕРИАЛЫ:

<http://www.syl.ru/article/93661/holodnyiy-beringov-proliv>

[http://openwaterswimmer.blogspot.nl/2012\\_08\\_01\\_archive.html](http://openwaterswimmer.blogspot.nl/2012_08_01_archive.html)

[http://en.apress.ru/homepage/geo\\_map](http://en.apress.ru/homepage/geo_map)

<http://tourobzor.com/tour/2661-v-serdce-azii-7-dnei-6-nochei>

<http://www.esosedi.ru/objectphoto/nav/1000053150/57749.html>

[http://vk.com/wall-42420859\\_758](http://vk.com/wall-42420859_758)

<http://forum.integral.ru/viewtopic.php?p=106164>

<http://pptsearch.ru/preview/id/325676>

<http://www.sdelanounas.ru/blogs/36751/>

<http://pptsearch.ru/preview/id/362838>



**СПАСИБО ЗА ВНИМАНИЕ!**