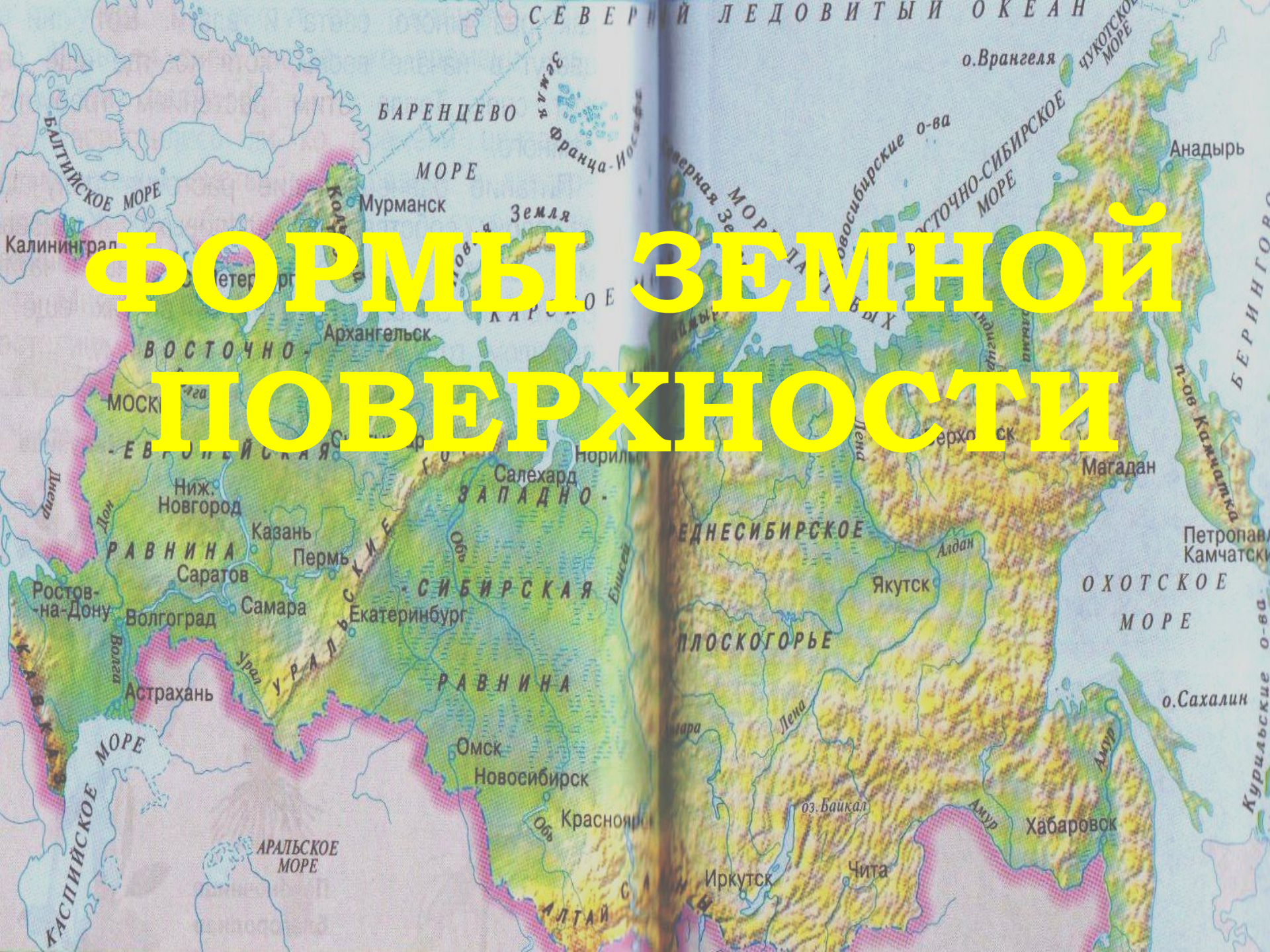


# ФОРМЫ ЗЕМНОЙ ПОВЕРХНОСТИ





# Цели урока

- **Дать понятие основных форм земной поверхности;**
- **Познакомить со строением холмов и гор.**



# Содержание

- Равнины. Холмы. Строение.
- Овраги.
- Горы. Строение.




# Равнины

- Равнины – это ровные или почти ровные участки земной поверхности.







# Холмы и овраги

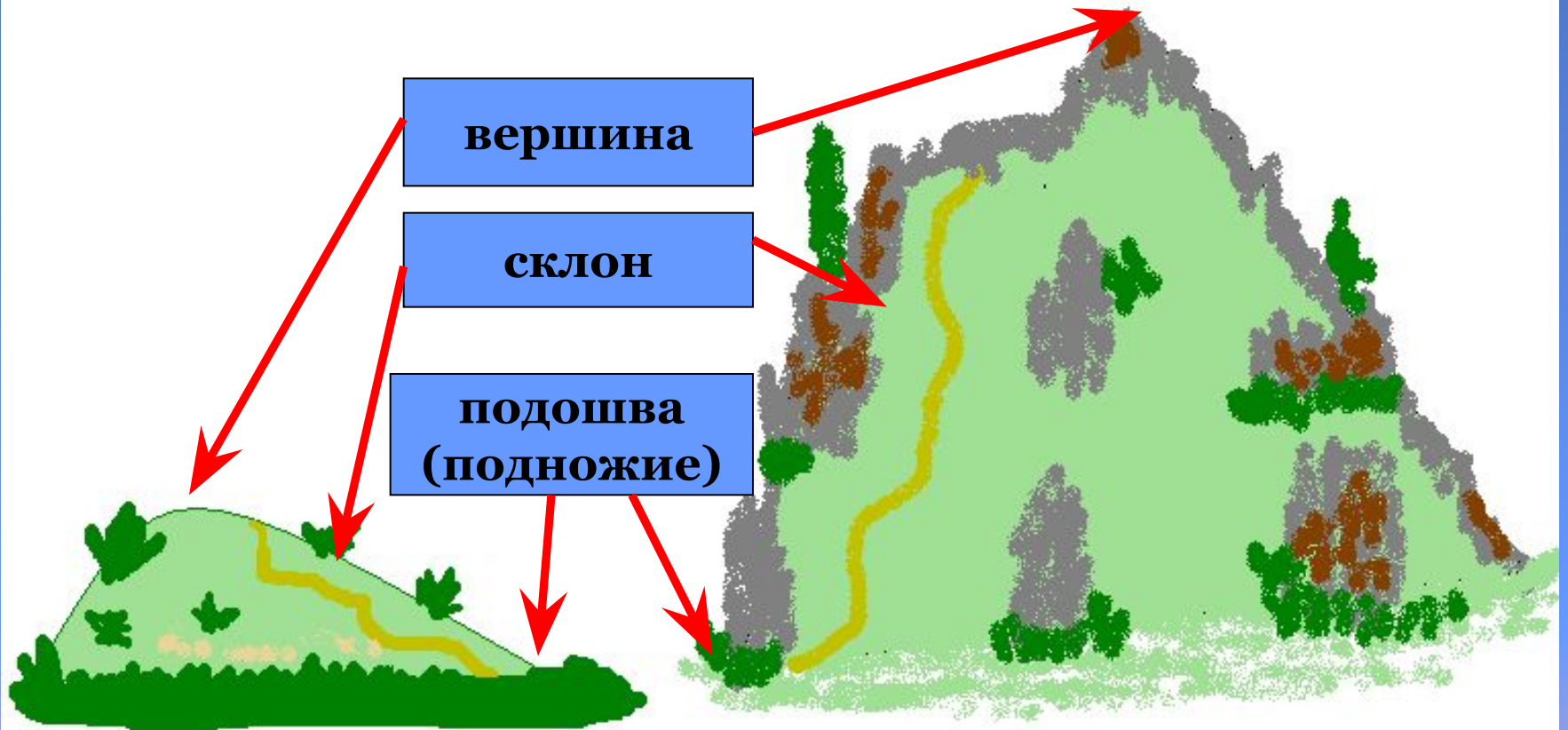
- На равнинах можно встретить возвышения – это **холмы**.
- И можно встретить углубления с крутыми склонами – **овраги**.





ХОЛМ И ЕГО ЧАСТИ

гора и ее части



вершина

СКЛОН

ПОДОШВА  
(ПОДНОЖИЕ)

# Горы



- **Горы** – это очень неровные участки земной поверхности, которые сильно возвышаются над окружающей местностью.



**Одиночную гору встретишь редко,  
чаще горы расположены рядами –  
горными хребтами**



# КРАСОТА ГОР







*Альпы*



# Китайские Гималаи



A photograph of a snow-capped mountain peak in the Caucasus mountains. The mountain is covered in snow and has a dark, rocky base. The sky is blue with some clouds. The text "Кавказские горы" is overlaid in white on the lower part of the image.

# Кавказские горы

# Подумай и ответь

- Что такое равнины?
- Что такое горы?
- Какая поверхность в твоём крае – равнинная или гористая?





# ФОРМЫ ПОВЕРХНОСТИ НАШЕГО КРАЯ



# Мой край



Северный  
Урал



Полярный  
Урал



Река Ай





A landscape photograph showing a field of green plants with small, colorful flowers (yellow, blue, pink) scattered throughout. The field is in the foreground and middle ground, leading to a line of trees in the distance. The sky is bright blue with scattered white clouds. The overall scene is vibrant and natural.

**ОТЛИЧНО!**



# Проверь себя!






# ОТВЕТЫ


1. Гора



2. Равнина



3. Холм



**МОЛОДЦЫ!**





СПАСИБО ЗА УРОК!

