


# Франция



# Географическое положение

- Франция - самая большая по территории страна в Западной Европе площадью 551 500 квадратных километров. Она находится на равном расстоянии от экватора и полюса между 42,5 гр. И 51 гр. северной широты, в умеренной климатической зоне. Франция на юге граничит с Испанией (длина границы 623 км) и Андоррой (60 км), на юго-востоке с Монако (5 км), на северо-востоке с Бельгией (620 км) и Люксембургом (73 км), на востоке со Швейцарией (573 км) и Италией (488 км), с Германией (451км) на востоке и северо-востоке.



ВЕЛИКОБРИТАНИЯ

СЕВЕРНОЕ МОРЕ

БЕЛЬГИЯ

ГЕРМАНИЯ

ЛЮКС.

АТЛАНТИЧЕСКИЙ ОКЕАН

**ПАРИЖ**

ЛИХТ  
ШВЕЙЦАРИЯ

ИТАЛИЯ

ИСПАНИЯ

АНДОРРА

СРЕДИЗЕМНОЕ МОРЕ

Северное море, пролив Ла-Манш, пр. Па-де-Кале, Шербур, Амьен, Реймс, Мец, Страсбург, Руан, Онфлер, Довиль, Сен-Мало, Трувиль, Динар, Брест, Бретань, Рен, Орлеан, Тур, Бурж, Безансон, Бургундия, Франш-Конте, Лион, Виши, Рон-Альпы, Гренобль, Клермон-Ферран, Овернь, Бордо, Ла-Рошель, о. Олерон, Бискайский залив, Биарриц, Тулуза, Мориель, Марсель, Лионский залив, Каньи, Сен-Тропе, Ницца, Антиб, Ментон, о. Корсика, Испания, Андорра, Италия, Швейцария, Лихтенштейн, Германия, Бельгия, Люксембург, Великобритания, Атлантический океан, Средиземное море.

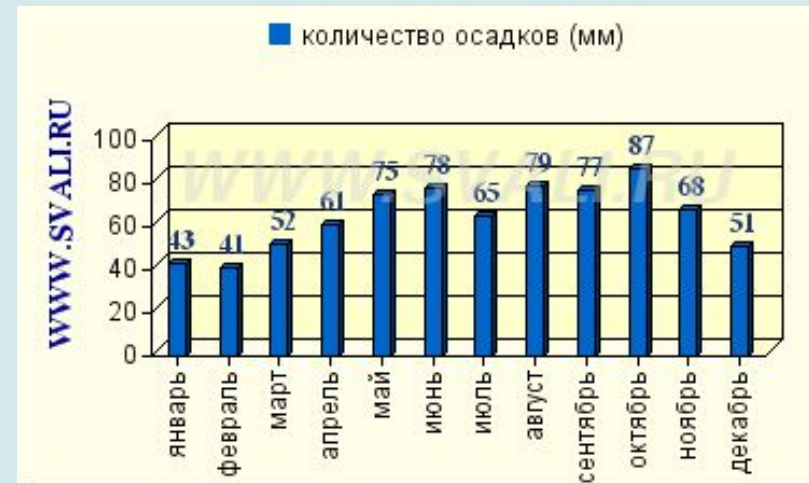
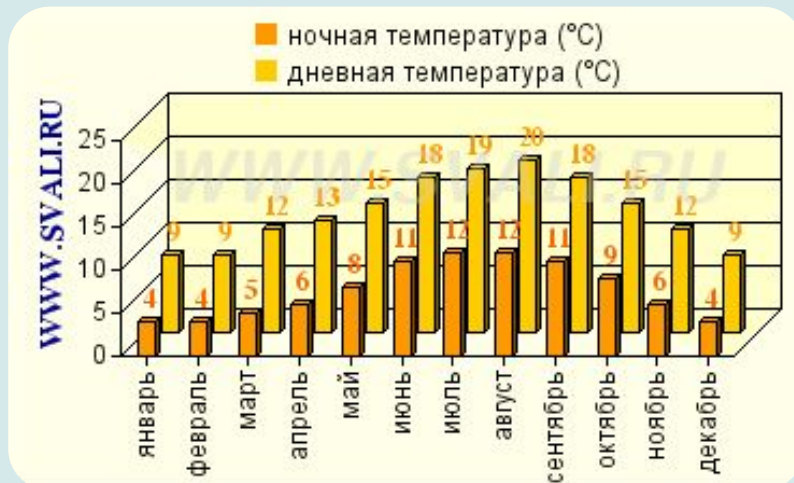
# Рельеф

- **Рельеф Франции** в большинстве имеет равнинный характер. Низменности тянутся непрерывной полосой от бельгийской границы до Пиренеев. Самая обширная из них – **Северо-Французская, или Парижский бассейн**. На юго-западе страны между горными участками Центрального Французского массива и Пиренеями расположена **другая низменность Франции – Гаронская**. В центре, на северо-западе и северо-востоке Франции преобладает холмистый (местами горный) рельеф. Здесь располагаются древние герцинские массивы. Самый обширный из них – **Центральный Французский массив**



# Климат

- Франция находится в умеренных широтах и является единственной европейской страной, которая находится в четырех климатических зонах: атлантическая (на западе), континентальная (в центре и на востоке), альпийская, средиземноморская (на юге).  
Февраль  $+6^{\circ}\text{C}$ , очень редко до  $+2^{\circ}\text{C}$ .  
Июль  $+26$



# Внутренние воды

- Крупные реки: Лаура-1012 км, Сена-776 км, Рона-545 км, Гаронна -523км, Мёз (Маас) -486 км, Дордонь-483 км, Шаранта-381, Адур-309 км, Сомма-263 км, Вилен-225 км, Од-224 км, Рейн – 188 км.  
Озёра: Лак-дю-Бурже 3,5 км, Аннеси 15 км, Женевское.

# Река Лаура





# Река Сена



# Река Ронна



# Река Рейн



# Озеро Лак-дю-Бурже



# Озеро Аннеси



# Озеро Женевское



# Природные зоны

- Природные зоны Франции: смешанные и широколиственные леса, зона высотной поясности, на южном побережье – субтропики. Леса занимают 27% территории страны. Самые крупные массивы естественных лесов сохранились в горах, а также в королевских охотничьих владениях. На севере типичны дубовые и буковые леса, с грабом, березой и ольхой на северо-востоке. Высотная поясность выражена в Альпах и Пиренеях: до 800 м растут дубовые и каштановые леса, выше - буковые или смешанные с пихтой, елью и сосной, с подлеском из папоротника и можжевельника. На высотах 1800 - 2300 м леса сменяются субальпийской растительностью, состоящей из низкорослой сосны, ярко цветущими кустарниками рододендрона и высокотравными лугами.







# Население

- Численность 66,03 миллиона человек. Плотность населения 107 человек на 1 квадратный километр.



# Народы

- Франция – страна, сравнительно однородная в этническом отношении. Около 9/10 ее населения – французы.  
На северо-востоке в Эльзасе и северо-восточной Лотарингии живут эльзасцы (1,3 млн.).
- Западные области полуострова Бретань населяют Бретонцы (1 млн.).
- На севере Франции у границы с Бельгией живут фламандцы (100 тыс.).
- Остров Корсику населяют корсиканцы (300 тыс.), и, наконец, в предгорьях Пиренеев на западе расселены баски (130 тыс.), а на востоке – каталонцы (200 тыс.).

# Национальные КОСТЮМЫ



# Хозяйственная деятельность

- Главная отрасль сельского хозяйства — животноводство мясомолочного направления. В растениеводстве преобладает зерновое хозяйство; основные культуры — пшеница, ячмень, кукуруза. Развиты виноделие, овощеводство и садоводство; цветоводство; рыболовство и разведение устриц. Продукты сельского хозяйства: пшеница, хлебные злаки, сахарная свекла, картофель, винный виноград; говядина, молочные продукты; рыба. Сельское хозяйство высоко индустриализированное.



# Обычаи и традиции

- Обеденный этикет.
- Если вас пригласили пообедать французы, то рассчитывайте на 8 часов вечера. Ни раньше, ни позже. Французы очень пунктуальны и не любят, когда гости опаздывают.
- Вино и сыр - это традиция.
- После обеда вас угостят разными сортами сыра и обязательно спросят о том, какой вам больше понравился. Если вы привыкли пить во время обеда сок или газировку, то следует отказаться от этой привычки. Французы за обедом пьют только вино. Это полезно для организма и, как считают французы, способствует расслаблению всего тела.
- Улыбаться и извиняться.
- Как и во многих европейских странах, во Франции принято извиняться даже в том случае, если виноваты не вы. И даже тогда, когда вы вообще не виноваты. С этим можно столкнуться в переполненном вагоне метро. Здесь не принято уступать места и спрашивать стоящего впереди о выходе. Достаточно просто продвигаться к выходу, извиняясь.

# Французская кухня

Особенностью французской кухни является широкое применение вин, коньяков и ликеров в приготовлении разнообразных блюд. Выпариваясь, алкоголь придает блюду специфический “французский” вкус и аромат.



Еще одна тонкость французской кухни - умелое использование специй, однако не в измельченном виде, как это принято в России, а в виде “букета” трав, который кладут в блюдо при готовке, а перед подачей на стол извлекают.



**Букет ГАРНИ**



- ❖ Из супов французы предпочитают супы-пюре (они называют их “крем”) или прозрачные бульоны
- ❖ Кстати суп за обедом вам подадут до закуски – во Франции принят именно такой порядок подачи блюд.



**Спасибо за внимание!**

