

МИНИСТЕРСТВО ОБРАЗОВАНИЯ И НАУКИ, МОЛОДЕЖИ И СПОРТА УКРАИНЫ  
УПРАВЛЕНИЯ ОБРАЗОВАНИЯ КРАМАТОРСКОГО ГОРОДСКОГО СОВЕТА  
ОБЩЕОБРАЗОВАТЕЛЬНАЯ ШКОЛА I-III СТ. № 35 С ПРОФИЛЬНЫМ ОБУЧЕНИЕМ

# Франция

Подготовила Елышева Виктория  
ученица 10-А класса

# Содержание

Политическое устройство.....	3
Географическое положение.....	6
Национальный состав.....	11
Экономическое положение.....	15
Отрасли промышленности.....	16
Сельское хозяйство.....	17
Энергетика.....	19
Полезные ископаемые.....	20
Транспорт.....	22

# Политическое устройство

Франция — суверенная унитарная демократическая республика.



Флаг Франции



Герб Франции



*Париж* – столица Франции (на рисунке «Эйфелева башня» - одна из самых известных достопримечательностей страны)

# Политическое устройство

Девиз Республики — «**Свобода, Равенство, Братство**», её принцип — правление народа, народом и для народа.

**Большинство населения** Франции имеет смешанное галло-романское происхождение и **говорит на языке романской группы**.

**Население** — **64,7** миллиона человек, в том числе около 90 процентов — граждане Франции.

**Верующие** — преимущественно католики (свыше 76 процентов).

**Законодательный орган** — двухпалатный парламент (Сенат и Национальное собрание).

**Административно-территориальное деление:** 27 регионов (22 метрополии и 5 заморских регионов), включающих 101 департамент (96 в метрополии и 5 заморских департаментов).

# Политическое устройство



Президент Франсуа Олланд



Премьер-министр Жан-Марк Эро

# Географическое положение

6

Большая часть Франции расположена в **Западной Европе**, она **граничит** с Бельгией, Люксембургом, Германией, со Швейцарией, с Монако и Италией, с Испанией и Андоррой.

**Францию омывают** четыре водных пространства. На западе и севере территория страны омывается Атлантическим, на юге — Средиземным морем.

**Протяженность морских границ** является самой крупной по территории. **занимает почти одну пятую часть** (общая **площадь** страны составляет заморскими владениями).





# Географическое положение 7

## Рельеф

Во Франции представлены **три разных типа рельефа** – **горы, плато и равнины**. Особенности строения поверхности страны таковы, что наличие нескольких возвышенных территорий не является преградой для связей между равнинами.



# Географическое положение

8

## Водные ресурсы

Во Франции четыре больших реки – **Сена, Луара, Гаронна и Рона**, среди них наибольшей длиной (**1000 км**) отличается **Луара**. Крупнейшие **морские порты Гавр, Нант, Бордо и Марсель** расположены в устьях этих рек. **Сена, Луара, Гаронна** впадают в **Атлантический океан**. **Рона** - в **Средиземное море**.

Реки и каналы имеют большое значение для экономики Франции.





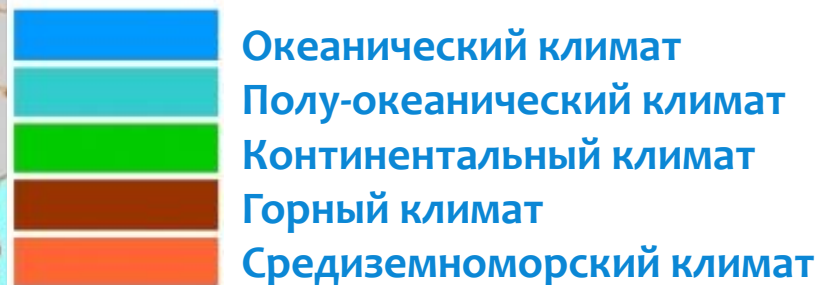
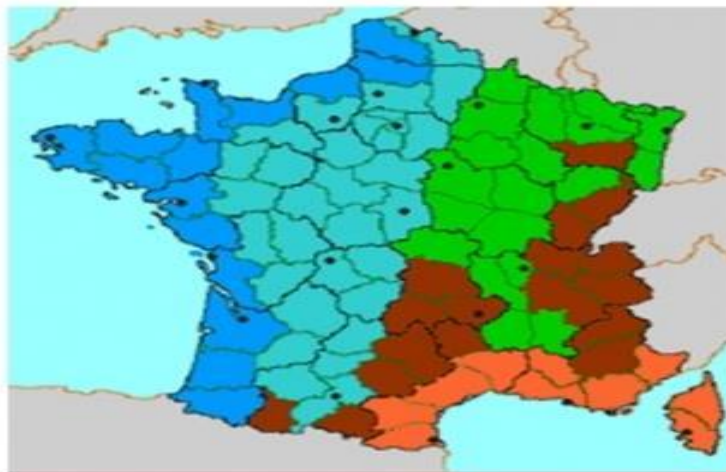
# Географическое положение

9

## Климат

Всего можно выделить **три типа климата**: **океанический** (на западе), **средиземноморский** (на юге), **континентальный** (в центре и на востоке). **Лето** жаркое и сухое — средняя температура в июле достигает **+23—25°C**, для **зимних** месяцев характерны дожди при температуре воздуха **+7—8°C**.

Основная доля осадков приходится на период **с января по апрель**, а их общее количество колеблется в пределах **600—1000 мм**. **На западных склонах гор** этот показатель может достигать отметки в более чем **2000 мм**.



# Географическое положение

10

## Растительный и животный мир

**Леса** занимают **27 %** территории страны. Среди представителей фауны выделяются олень, лиса, косули, дикий кабан. Здесь также обитает большое количество различных видов птиц, в том числе перелетных. Рептилии встречаются редко, а среди змей только одна ядовитая — обыкновенная гадюка.

В прибрежных морских водах обитает много видов рыбы.



# Национальный состав

11

**Население** Франции насчитывало в 2008 году 63,8 млн жителей, а уже на январь 2010 года — 65,4 млн человек.

**Плотность населения** во Франции — 116 человек/км<sup>2</sup>.

Во Франции насчитывается 57 городских поселений с населением более 100 000 человек.

Наиболее крупные из них (на 2005 год):

- Париж — 9.6 млн.чел.;
- Лион — 1.7 млн.чел.;
- Марсель — 1.3 млн.чел.;
- Тулуза — 1 млн чел.

На 2006 год 10,1 % населения имеют иностранное происхождение (то есть не являлись гражданами Франции на момент рождения), из них 4,3 % получили французское гражданство.

Суммарный коэффициент рождаемости во Франции один из самых высоких в Европе — 2,01 ребёнка на одну женщину репродуктивного возраста

# Национальный состав

12

## Этнический состав:

- французы — **94%**;
- португальцы, алжирцы, итальянцы, марокканцы, турки, баски и др. — **6%**.

## Вероисповедание:

- католики — **90%**;
- протестанты — **2%**;
- иудеи — **1%**;
- мусульмане — **1%** и др.

Государственный язык — **французский**.

Используется множество диалектов.





# Национальный состав

## Половозрастная структура населения

- 0—14 лет: 18,6 %;
  - 15—64 лет: 65 ;
  - 65 лет и старше: 16,4 .
- Средний возраст:
- все население — 39,4 года;
  - мужчины — 38 лет;
  - женщины — 40,9 лет.



# Национальный состав

## Динамика населения.

- Рождаемость — 12,73 рождений/1000 человек.
- Смертность — 8,48 смертей/1000 человек .
- Естественный прирост — 0,574 %.



# Экономическое положение

Франция — высокоразвитая индустриально-аграрная страна. Валовой внутренний продукт (ВВП) имеет значение в **1,9 триллиона евро (2,6 триллиона долларов)** в **2009 году**. ВВП на душу населения в том же году составил **30,691 евро (42,747 долларов)**.

Международный валютный фонд (МВФ) прогнозирует увеличение ВВП Франции **к 2015 году**. Франция считается «крупной» страной. Её экономический вес позволяет ей играть одну из ключевых ролей на международной арене. Франция пользуется своими естественными преимуществами.

Создание **Общего европейского рынка** было благотворным фактором развития французских предприятий.

# Промышленность


Ведётся добыча железной и урановых руд, бокситов. Ведущие отрасли обрабатывающей промышленности — машиностроение, в том числе автомобилестроение, электротехническое и электронное (телевизоры, стиральные машины и другое), авиационное, судостроение (танкеры, морские паромы) и станкостроение. Франция — один из крупнейших в мире производителей химической и нефтехимической продукции (в том числе каустической соды, синтетического каучука, пластмасс, минеральных удобрений, фармацевтических товаров и другого), чёрных и цветных (алюминий, свинец и цинк) металлов. Большой известностью на мировом рынке пользуются французская одежда, обувь, ювелирные изделия, парфюмерия и косметика, коньяки, сыры (производится около 400 сортов), вина.



# Сельское хозяйство

Франция — один из крупнейших в Европе производителей сельскохозяйственной продукции, занимает одно из ведущих мест в мире по поголовью крупного рогатого скота, свиней, птицы и производству молока, яиц, мяса. На долю сельского хозяйства приходится примерно **4 %** ВВП и **6 %** трудоспособного населения страны.

Сельскохозяйственная продукция Франции составляет **25 %** продукции ЕС. Сельскохозяйственные угодья занимают площадь в **48 миллионов гектаров**. Характерной чертой социализации являются достаточно небольшие разведения. В производстве выступают крупные хозяйства.



# Сельское хозяйство

Они обеспечивают свыше 2/3 продукции. Главная отрасль сельского хозяйства — животноводство мясомолочного направления. В растениеводстве преобладает зерновое хозяйство. Развиты виноделие, овощеводство и садоводство; цветоводство; рыболовство и разведение устриц. Сельское хозяйство высокоиндустриализированное.



# Энергетика

Во Франции высок уровень развития энергетики, но своего топлива мало, и ей приходится импортировать до **50%** энергоресурсов. В стране добывается около **3 МИЛЛИОНОВ ТОНН** нефти.

Самые крупные нефтегазовые месторождения расположены в портах – в устьях рек и около Марселя. Новые заводы (например, в районе Лион).





# Полезные ископаемые

Франция располагает значительными запасами железной руды, урановых руд, бокситов, калийных и каменных солей, угля, цинка, меди, свинца, никеля, нефти, древесины. Основными регионами добычи угля являются Лотарингия (9 млн тонн) и угольные бассейны Центрального массива. Начиная с 1979 года, импорт угля превысил его добычу.

Основными потребителями нефти и нефтепродуктов являются транспорт и ТЭС, при этом Франция импортирует нефть из разных стран.

Добыча газа не превышает 3 млрд кубометров в год. Месторождений газа Франции — Лакс — исчерпано.





# Транспорт

## Железнодорожный транспорт

Железнодорожный транспорт Франции очень развит. **Местные и ночные поезда**, в том числе **TGV (высокоскоростные поезда)** связывают столицу со всеми крупными городами страны, а также с соседними странами Европы. Их скорость — **220 км/ч**. Железнодорожная сеть Франции составляет **29370 километров** и существует со всеми соседними странами.

**Метро** во Франции имеется в Париже, Лионе, Ренне. В Руане — частично подземная система метро, в Париже существует связанная одновременно с системой метрополитена



# Транспорт

## Автомобильный транспорт

Сеть автомобильных дорог достаточно плотно покрывает всю территорию страны. **Общая протяжённость автодорог 951500 км.**

Основные дороги Франции делят на следующие группы:

- Автотрассы . Допустимая скорость — заправки каждые **50 км.**
- Национальные дороги. Допустимая
- Департаментальные дороги. Допуст

В городах допустимая скорость — безопасности — обязательно. Дети до специальных сидениях.



# Транспорт

## Авиационный транспорт

Во Франции около **475 аэропортов**. **295** из них имеют асфальтированные или бетонные взлетно-посадочные полосы, а оставшиеся **180** — грунтовые. Самый большой французский аэропорт — **Шарль-де-Голль**, расположен в Париже. Национальный французский аэропорт осуществляет авиарейсы практически по всему миру.





# Виноделие

По производству вина с Францией конкурирует только Италия. В каждой провинции выращиваются свои сорта винограда и производятся свои сорта вин. Преобладают сухие вина. **Самым популярным сорту винограда. Вина купажные называются. Особо славятся шампанские, анжуйские,**

Другой знаменитый напиток — **коньяк**. **Виноградной водки.** Есть другие разновидности.

В Нормандии распространён ещё один вид





# Сотрудничество

## Франция — член таких организаций:

- Организации Объединённых Наций с 1945 г.;
- постоянный член Совета Безопасности ООН;
- член ВТО (с 1995 г., до этого член ГАТТ);
- с 1964 г. член Группы десяти;
- страна-инициатор в Секретариате Тихоокеанского Сообщества;
- член Международного Валютного Фонда и Всемирного Банка;
- член Комиссии Индийского Океана;
- ассоциированный член Ассоциации Карибских Государств;
- Учредитель и ведущий участник Франкофонии с 1986 г.;
- в Совете Европы с 1949 года;
- член ОБСЕ;
- участник Большой восьмёрки.

# Туристические предложения

**Франция** — самая посещаемая страна в мире; **Париж** — самый туристический город; **Эйфелева башня** — самая посещаемая и популярная в мире достопримечательность, а это означает, что Франция — бесспорная чемпионка мирового туризма.

Однако доход от международного туризма намного выше в **США** (81,7 миллиардов долл.), чем во **Франции** (42,3 миллиарда долл.), что объясняется более кратким пребыванием туристов во Франции.

В **2010** году Францию посетило около **76,8 миллиона человек** — абсолютный рекорд. Внешний баланс французского туризма позитивный: в 2000 году доход от туризма составил 32,78 миллиарда евро, тогда как французские туристы, путешествовавшие за границу, израсходовали только 17,53 миллиардов евро.



Спасибо за внимание

