




ФРАН



ВИС





ПРАПОР ФРАНЦІЇ

«Візитна картка Франції»

Площа: 551,6,4 тис. км. кв.

Населення: 60,9 млн. чоловік

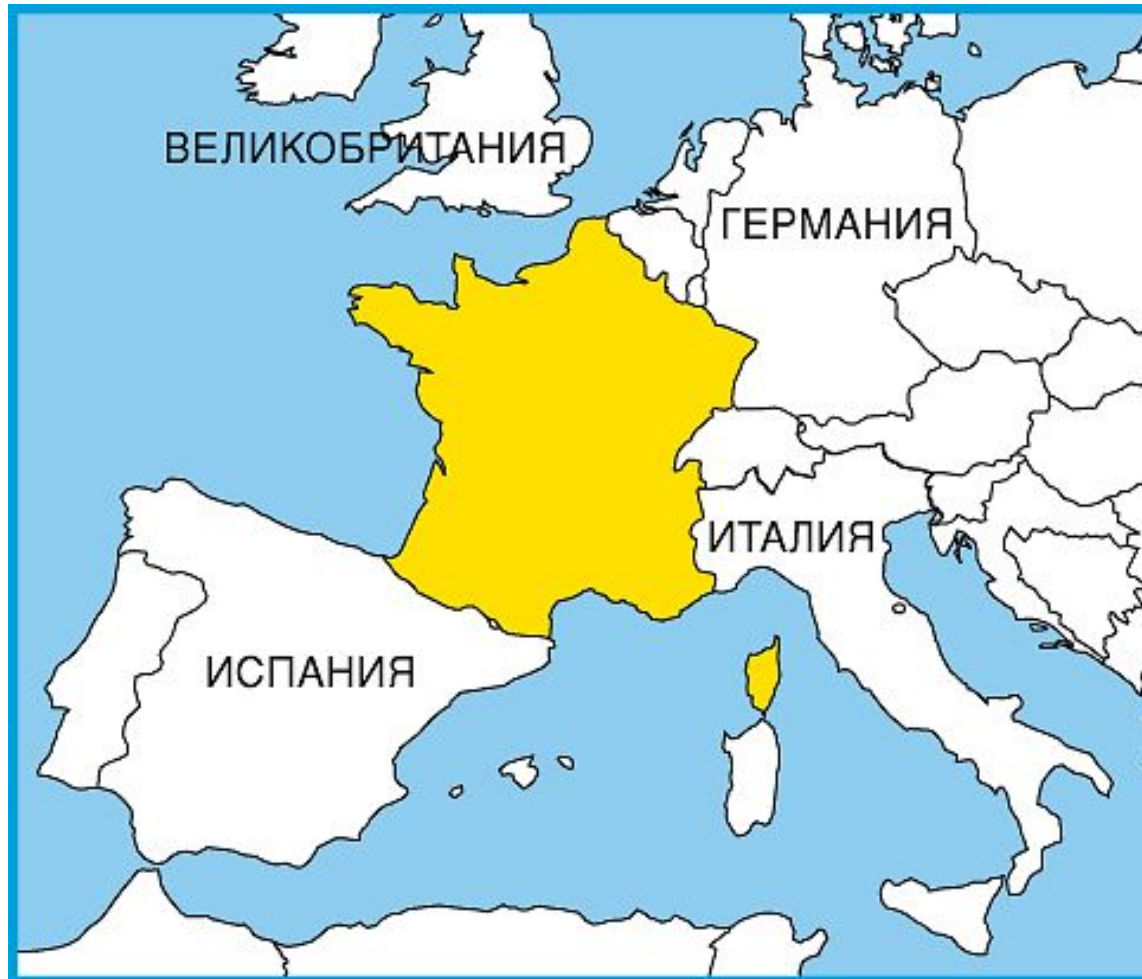
Столиця: Париж

Державний лад: президентська республіка, унітарна держава

Склад регіону:

- 95 департаментів + особлива територіальна одиниця Корсика
- 4 «заморських департаменти» (Гваделупа, Мартініка, Гвіана, Реюньйон)
- 4 «заморських територій» (Нова Каледонія, Французька Полінезія, Уолліс і Футуна, Французькі південно-антарктичні території)
- 2 спеціальні територіальні одиниці (острови Сен-П'єр і Мікелон, острови Майота)

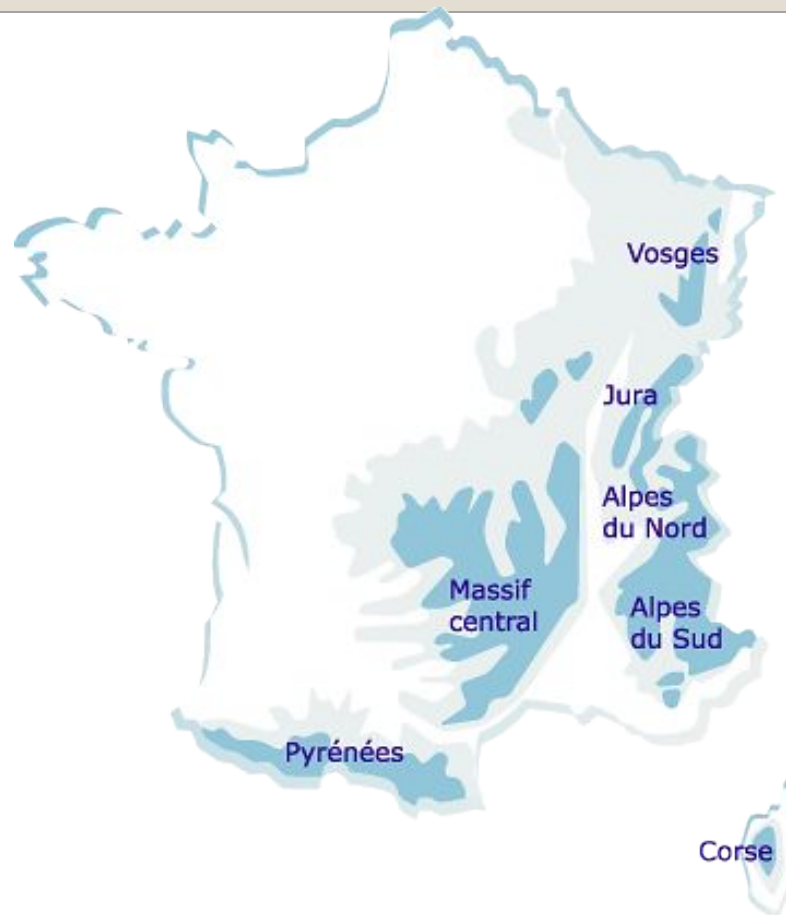
Грошова одиниця: євро



Франція - одна з найбільших європейських країн; вона розташована в західній частині Європейського материка. Територія Франції – 551,6 тис. кв. км. Контури Франції нагадують правильний п'ятикутник із сторонами приблизно по 600 км кожна. Більше половини периметра складають морські межі, омивані Північним морем, протокою Ла-Манш, Атлантичним океаном і Середземним морем.



1/2 площі - низовини: Північно-Французька, Аквітанська
 1/6 площі давні гори: Вогези, Центральний масив, Арденни



ГІРСЬКІ МАСИВИ

Гірські масиви, що займають більше половини країни, облямовують територію Франції зі сходу і півдні. Це, передусім, Альпи (вища точка - гора Монблан; 4807 м), що відділяють країну від Італії і Швейцарії, і Піренеї (на території Франції їх найвища вершина - пік Посетс; 2371 м). На кордоні зі Швейцарією розташувалися хребти нижче - Юра (до 1718 м), північніше, уздовж кордонів з Німеччиною, Люксембургом і Бельгією - Вогези (до 1423 м) і невисокі Арденни (до 694 м). Єдині гори у внутрішніх районах Франції - великий Центральний масив (заввишки до 1886 м), сильно зруйнований за мільйони років. Гори давно б вже перетворилися на невисоке плоскогір'я, коли б не конуси тепер уже згаслих вулканів.



ШАМОНИ

Французькі Альпи - найвищі гори Західної Європи, найбільший у світі центр зимового спорту. Популярні курорти - Шамони і Куршевель, Валь д'Изер і Тинь у Валь Торансе, Ле Дез Альп, Ля Плянь, Межев, Мерибель та ін.


Шамони - найстаріший зимовий курорт світу, розташований біля підніжжя м. Монблан.

Корисні копалини


Кам'яне вугілля: Лотарингія



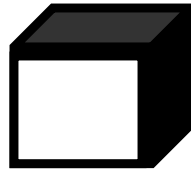
Нафта, газ: Аквітанія.



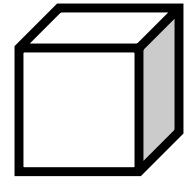
Залізна руда: Лотарингія




Калійна сіль: Ельзас



Кам'яна сіль: Лотарингія



Алюмінієві руди: Пд. (Прованс, Лангедок)



Уранові руди: Центральний масив



Клімат

1) Помірний пояс, морський тип клімату – Північ

Температура січня - + 3,5°C; липня - +17°C; опади 600-1000 мм

2) Субтропічний пояс, середземноморський тип клімату – Південь

Температура січня - + 8°C; липня - +24°C;

опади переважно випадають зимою – 200мм, літо сухе та спекотне



РІКИ

Ріки: Сена, що перетинає столицю країни; Луара, що славиться замками на її берегах; Гаронна, води якої зрошують знамениті бордоські виноградники, а також Рейн, пограничний з Німеччиною (на картинці річка Сена в Парижі).



Тваринний світ Франції сильно збіднений під впливом господарської діяльності людини. Проте тут дика фауна збереглася краще, ніж в сусідніх країнах. Поширені лисиця, борсук, видра, з гризунів - білки, щура і миші. Місцями збереглися зайці, а з копитних зустрічаються благородний олень, косуля, кабан і бобер. На півдні країни живуть фламінго. Дуже багато комах, особливо різноманітні метелики (наприклад, нічне павине око з розмахом крил до 15 см). Рибні ресурси Франції сильно виснажені. Більшу частину улову в річках і озерах складає форель, яку розводять штучно.

НАСЕЛЕННЯ

- ❖ I тип відтворення;
- ❖ Природний приріст +3 (але цей показник поступово знижується);
- ❖ Сальдо міграції – додатне (тимчасові робітники з Середземномор'я);
- ❖ Однонаціональна країна: 82% - французи, корсиканці, ельзасці, бретонці;
- ❖ Релігія – християнство (католицизм);
- ❖ Середня густина населення – 110,4 чол. на км. кв.;
- ❖ Максимальна – Париж, Ліон – 300-500 чол. на км. кв.;
- ❖ Мінімальна – гори – менше 10 чол. на км. кв.;
- ❖ Рівень урбанізації – 73%
- ❖ Великі міста – Париж (2,2 млн.), Ліон (1,2 млн.), Марсель (1,2 млн.), Ліль(1,2 млн.);



ПАРИЖ

Париж – столиця Франції з X ст. н. е.



АВІНЬОН

Авіньйон. Папський палац на березі Рони. Місце полонення римських пап в 14 ст.





РЕЙМС

Один з головних туристичних центрів країни - Реймс, розташований на північному сході Франції. Це один з перших центрів християнства в країні (вже на початку V ст. тут будується перший собор) і місце народження королівства Франція. Саме тут в 496 р. н. е. перший король франків Хлодвіг приймає християнство, і відтоді тут пройшли миропомазання на трон двадцять п'ять королів Франції. Тут знаходиться і "головний собор Франції" - Собор Богоматері (1210-1275 рр., неодноразово перебудовувався в XIV - XV ст.) Реймський завдовжки більше 138 м




ЛИЛЬ

Лиль. Площа Шарля де Голля.



СТРАСБУРГ

Страсбург, "столиця об'єднаної Європи", розташований на кордоні з Німеччиною. Місто ввібрало у свій вигляд вплив французької і німецької культур, придбавши свою яскраво виражену індивідуальність. Історичний центр Страсбурга розташований на острові (узятий під егіду ЮНЕСКО в 1988 р.), утвореному річкою Іль і каналами. Монументальний готичний собор - найвищий костюл в Європі (висота 142 м). Поблизу парку Оранжери височіє новий символ міста - комплекс будівель Ради Європи, Європейського суду з прав людини і Палацу Європи, що займають площу 220 тис. кв. м.



ЛИОН

Лион. Ратуша 17 ст.



МАРСЕЛЬ

Марсель. Велике портове місто на середземноморському узбережжі Франції



ЗАМКИ ЛУАРИ

Замок Шамбор, найбільший замок Луари. Будівництво велось в 1526-1544 за наказом короля Франциска I. У замку 440 кімнат, 365 камінів, 63 сходи



БРЕТАНЬ

Мис Ра (Бретань), що глибоко вдається до акваторії Атлантичного океану, найзахідніша точка країни.



ШАРТР

На південний захід від Парижу лежить знаменитий Шартр, що прославився своїм собором Нотр-Дам ("Шартрський Собор", XII ст.), стіни і вежі якого украшає безліччю "горгулій" - фантастичних тварин і демонів, що ніби зійшли з гравюр Дюрера. Собор Шартрської Богоматері зведений на місці древньої святині друїдів. Будівництво почалося в 11 ст., храм був освячений в 1260.



НИЦЦА

Ніцца - "столиця" Блакитного берега, що розкинулася на березі бухти Байе-дез-Анґез ("Бухта Ангелів"), оточеної передгір'ями Приморських Альп.



ДІСНЕЙЛЕНД

Євродіснейленд знаходиться в 32 км від Парижу в містечку Марн-ла-Валь і притягає найбільшу кількість відвідувачів. Це найбільший в Європі (1943 гектари) парк розваг. Тут щодня працюють сотні атракціонів, парадів і шоу, курсують справжній потяг, плавають піратські фрегати і пароплав часів Марка Твена, паляться гейзери і "вибухають" вулкани, відкриваються печери із скарбами, тунелі і висячі мости, а також "живе" безліч диких тварин і казкових героїв, від Белосніжки і Квазімодо до героїв Індіани Джонса і "Зоряних воєн" Лукаса.

Господарство

Постіндустріальна країна, частка зайнятих в с/г – 9%, космічна держава

ПЕК – нафтовидобувна, вугільна промисловості, 76% - АЕС (басейн Рони), 4% - ТЕС, 20% - ГЕС, ПЕС «Ранс».

Чорна та кольорова металургія – чавун, сталь (Лотарингія, Прованс), алюміній (Прованс, Лангедок)

Машинобудування – точне (Париж, Ліон), літакобудування (Париж, Тулуза), автомобілебудування (Париж «Рено», «Пежо-Сітроен»), кораблебудування (Марсель, Гавр, Тулон та ін.)

Хімічна промисловість – шини, пластмаси, СК, парфуми (Париж, Марсель, Гавр), СВ, фарби (Ліон), сода, аміак (Лотарингія), калійні добрива (Ельзас);

Текстильна промисловість – вовняні, лляні, джутові тканини (Ліль), бавовняні тканини (Ельзас), тканини з СВ (Ліон)

Сільське господарство:

□ **Тваринництво** – м'ясо-молочне скотарство (Захід)

□ **Рослинництво** – пшениця (низовини), кукурудза (Аквітанія), рис (Лангедок), цукрові буряки (низовини), тютюн, хміль (Ельзас), оливи (Прованс, Лангедок), виноград, сади, картопля (повсюдно), цитрусові (Корсика), квіти (Прованс м. Ніцца)



ВИНОРОБСТВО

Більше за одну третину вин, вироблюваних в країнах ЄС, виготовлені у Франції, яка є видатним в Європі постачальником вина. Сорти вин розрізняються від звичайних їдалень, вироблюваних головним чином в Лангедоці на півдні Франції, до більше високосортної продукції виноградарів Бордо, Бургундії, Реймса (де роблять шампанське), долини Рони і Ельзасу.



СИРИ

Франція також славиться як виробник численних сортів сиру



Ліворуч - французькі багети



Ці продукти харчування і блюда також вважаються типовими для Франції. Зліва направо по рядах - устриці, мідії, устриця, білий трюфель, мідія, келихи вина, жаб'ячі лапки (2 блюда)



ПАРФЮМЕРІЯ І КОСМЕТИКА

Французька косметика і духи впізнанні скрізь і цінуються у всьому світі.



ВИСОКА МОДА

Французькі імена Шанель (Chanel), Диор (Dior), Ів Сен-Лоран (Yves Saint - Laurent) асоціюються з переломною епохою в історії костюма - епохою виникнення Високої моди (Haute Couture), коли моделювання одягу зводиться в ранг мистецтва і обростає безліччю легенд



АВТОМОБІЛІ

Франція є четвертим у світі і другим в Європі (після Німеччини) виробником автомобілів. Головними виробниками є компанії "Рено" і "Пежо" (у який входить "Сітроен").



ОЗБРОЄННЯ

Франція - один з найбільших у світі виробників озброєння : авіаційної техніки, ракетної зброї, бойових кораблів, бронетехніки і електроніки.



Зидан



ФУТБОЛ

Французи обожнюють футбол. Національна збірна Франції була Чемпіоном Світу в 1998 р., Чемпіоном Європи в 2000 р.

Зовнішня торгівля

Імпорт

- ❖ Мінеральна сировина (нафта, газ, кам'яне вугілля, залізна руда, та ін.);
- ❖ Кольорові метали;
- ❖ Целюлоза;
- ❖ С\г сировина: бавовник, вовна, кава, чай.

Експорт

- ❖ Автомобілі, літаки, кораблі, локомотиви;
- ❖ Сталь, алюміній;
- ❖ Тканини, одяг, парфуми;
- ❖ Зерно;
- ❖ Виноград, вина.