

Франция



# Географическое положение

Франция граничит с странами: Германия, Бельгия, Испания, Италия, Андорра, Швейцария, Люксембург.

Италия



Германия



Бельгия



Испания



# Географическое положение

Государство в западной Европе. На северо-востоке граничит с Бельгией, Люксембургом и Германией, на востоке - с Германией, Швейцарией, на юго-востоке - с Монако и Италией, на юго-западе - с Испанией и Андоррой. Франция омывается Северным и Средиземным морем, проливами Па-де-Кале, Ла-Манш и Бискайским заливом. Общая площадь составляет 551 тыс.кв.км.



Андорра



Швейцария



Люксембург

# Рельеф и полезные ископаемые



Равнинные местности, но есть и горы «Альпы»

Уран

Железная руда

Уголь

# Климат


Лето достаточно жаркое (в июле-августе от +20 С до +25 С), зима мягкая (в январе от 0 С до +3 ). Снег идет редко. Идеальное время для туризма - весна и начало осени.






# Население


Государственный французский.  
На окраинах страны говорят по-баскски,  
по-каталонски, на диалектах итальянского,  
по-немецки, по-фламандски и по-бретонски.



Французы



Немцы



Швейцарцы


Столица

Париж



# Религия

Около 48% католики, 15% протестанты,  
1,3% - иудеи и 4,5% мусульмане.





# Политическая система

Независимая республика с президентской формой правления. Высшая законодательная власть принадлежит двухпалатному парламенту.

В состав Франции входят "заморские департаменты" - Гваделупа, Мартиника, Гвиана, Реюньон, Сен-Пьер и Микелон, Н. Каледония, Французская Полинезия и др.



# Валюта

С 1 января 2002 года  
Франция входит  
в валютную зону Евро(Euro).



# ХОЗЯЙСТВО



**Электроэнергетика**



**Легкая**



**машиностроение**



**Химическая**



# Сельское хозяйство




**Виноград**



**Пшеница**



**Цитрусовые**



**КРС**



Спасибо за внимание

