

Работа ученицы 10 Б класса
Прийдак Марии
МБОУ СОШ 43 г. Хабаровск


Поль Видаль
де ла Бланш

Французский географ и геополитик

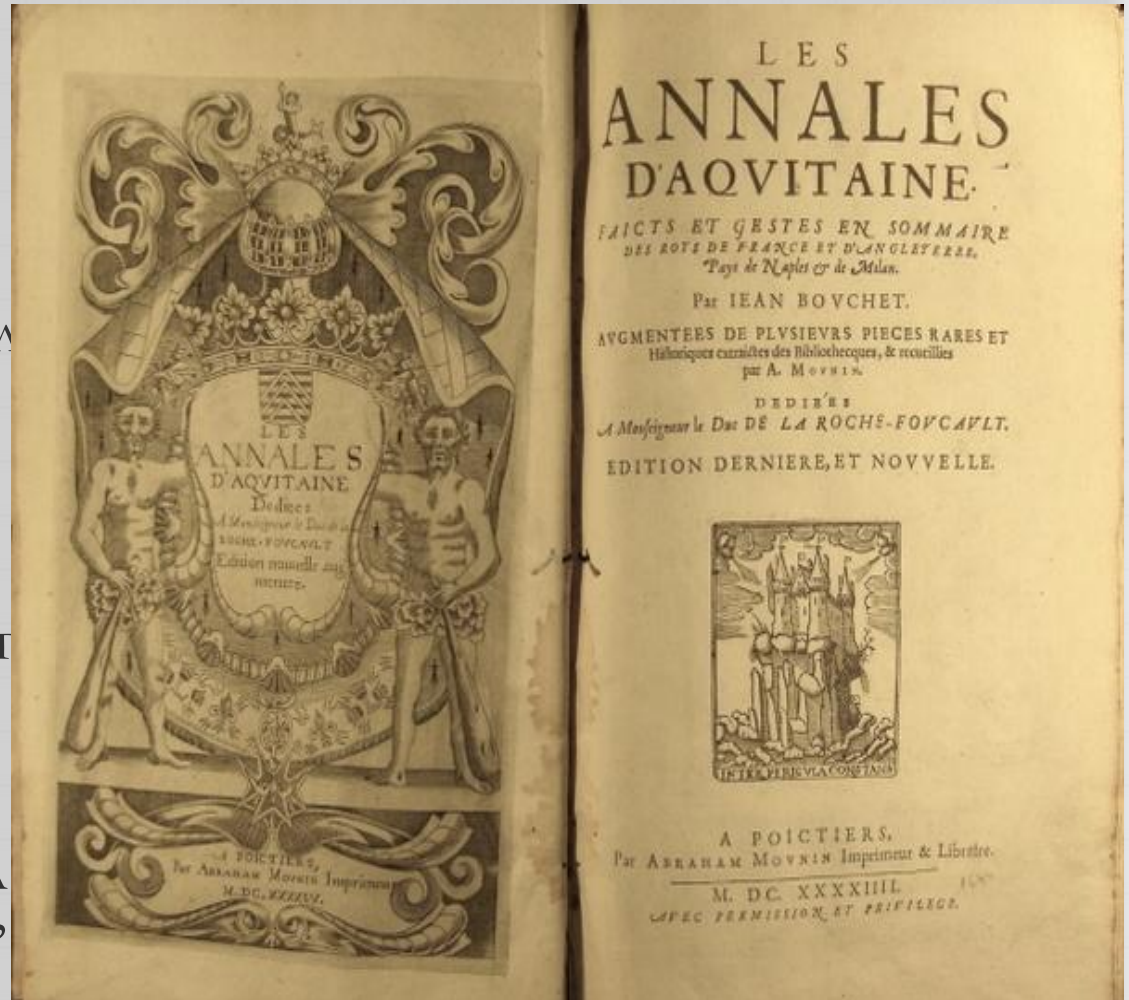
1845-19
18

Поль Видадь де ла Бланш (1845-1918)


0 признанный французский географ и геополитик, классик школы географии человека и глава французской классической школы геополитики. Профессиональным географом он стал, окончив Эколь Нормаль - один из лучших парижских университетов. Кроме того, Видадь де ла Бланш некоторое время совершенствовал свои познания в географии во Французской школе в Афинах.

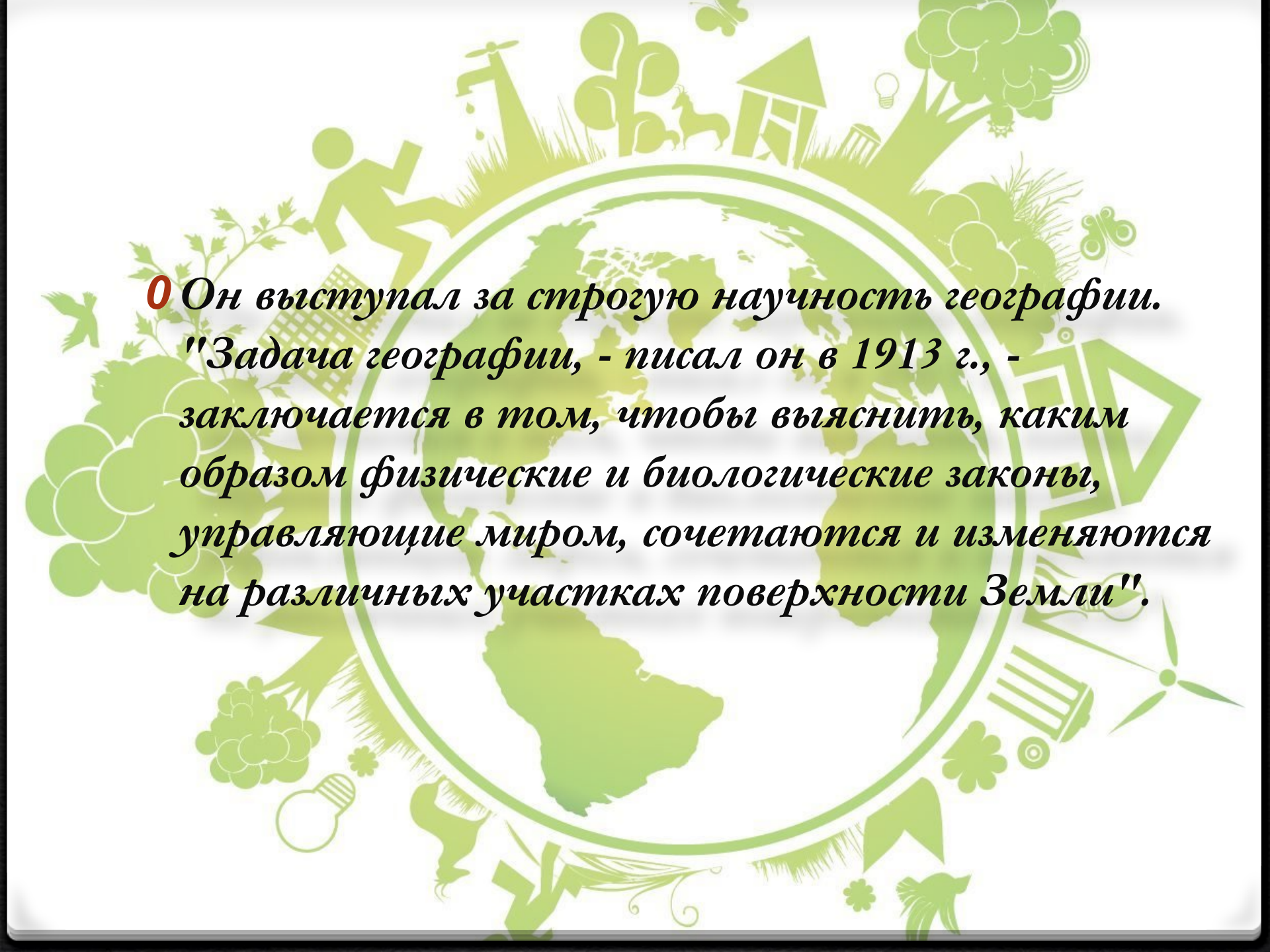


0 Преподавательскую деятельность молодой ученый начал в Университете города Нанси. В 1898 г. он был приглашен на кафедру географии Сорбонны, которую он возглавлял затем в течение двадцати лет до самой смерти. В 1891 г. Видаль де ла Бланш основал журнал "Annales de Geographic"



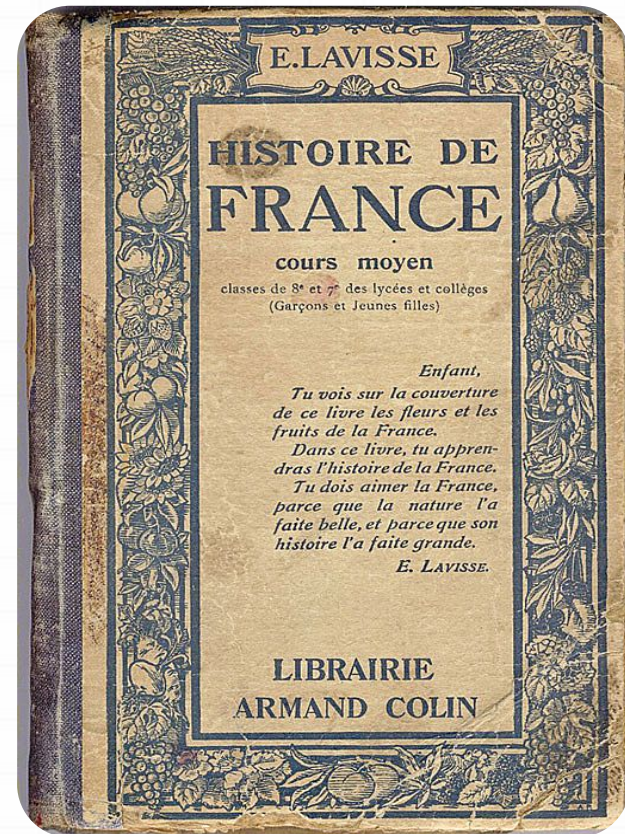
0 Будучи профессиональным географом, Видаль де ла Бланш был увлечен “политической географией” Ратцеля и строил свои теории, основываясь на этом источнике, хотя многие аспекты немецкой геополитической школы он жестко критиковал. Взгляды де ла Бланша складывались под воздействием богатых традиций французской географической и исторической мысли, а также критического осмысления германской политической географии. Теоретические положения Видяля де ла Бланша во многом противостояли концепции основателя геополитики Ратцеля.





0 Он выступал за строгую научность географии.
"Задача географии, - писал он в 1913 г., -
заключается в том, чтобы выяснить, каким
образом физические и биологические законы,
управляющие миром, сочетаются и изменяются
на различных участках поверхности Земли".

0 Первой геополитической работой Видаля де ла Бланша стала "Картина географии Франции" (1903), которая составила первый том академической "Истории Франции", публиковавшейся Эрнестом Лависсом. Здесь он пишет: "Отношения между почвой и человеком отмечены оригинальным характером древности, непрерывности. Люди живут в одних и тех же местах с незапамятных времен. Человек становится верным учеником почвы, которая оказывает определенное влияние на характер, нравы, предпочтения населения. С точки зрения Видаля де ла Бланша, культура, вырастающая на определенной почве, имеет две ипостаси: пространственную и временную. Но временная составляющая культуры, то есть история общества, отражена в самом человеке, она делает его таковым, каков он есть.



0 И еще одна светлая и оригинальная для своего времени идея была оставлена Видалем де ла Бланшем своим потомкам. В 1917 г., когда французы уже четвертый год страдали в траншеях и не могли не думать о главной цели своей вооруженной борьбы против Германии - возвращении Эльзаса и Лотарингии, ученый публикует вторую свою фундаментальную геополитическую работу "Восточная Франция: Лотарингия и Эльзас". Он пишет о необходимости превратить эти провинции не в плотину, которая оттородит выгоду только одной стороны, а открыть их для взаимовыгодных отношений.





Главные положения его
геополитической концепции в
конечном виде были изложены в
данной через четыре года после
смерти автора в 1918 г., под редакцией
Мортонна в книге "Принципы
географии человека" (1922). В ней в
концентрированном виде были
изложены новаторские
геополитические идеи, которые затем
вдохновили сторонников
Объединенной Европы.
Важной особенностью концепции
Жюль де ла Бланша является тезис о
постепенном преодолении
противоречий между морскими и
континентальными государствами за
счет складывания принципиально
новых отношений между землей и
морем:

Это “взаимопроникновение”
земли и моря есть
универсальный процесс —
таков вывод Видаль де ла
Бланша.

