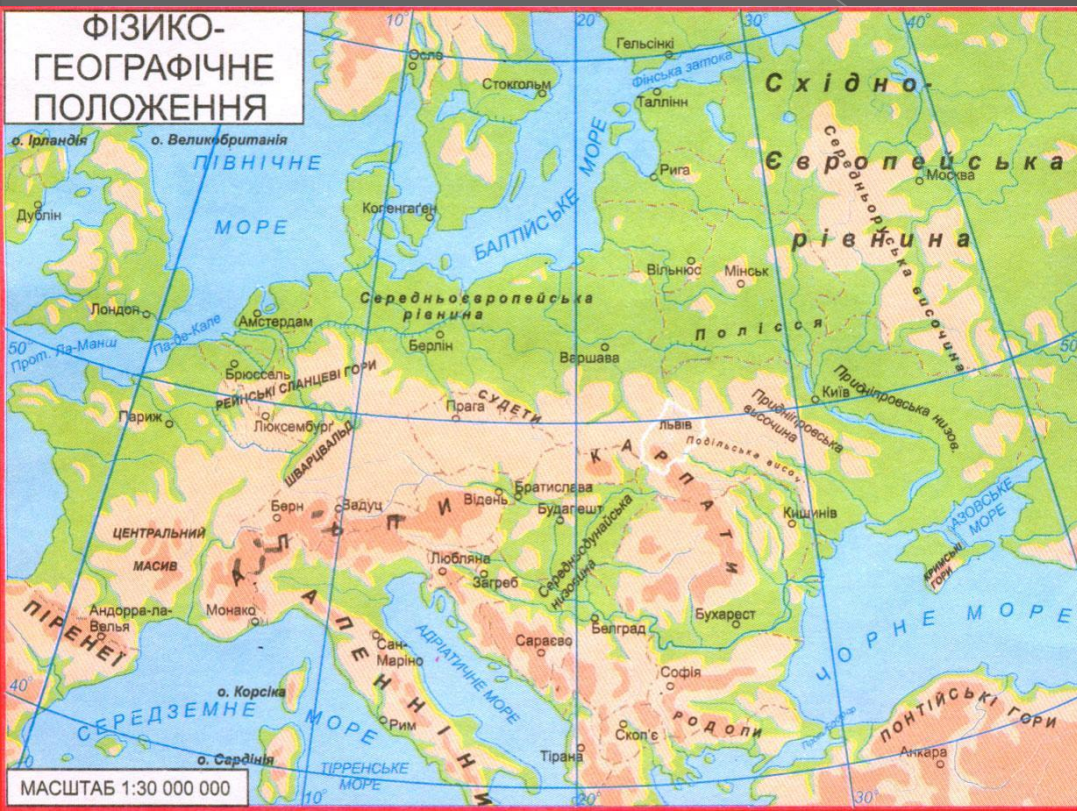


# Фізико-географічне положення України



- Україна розташована на материку Євразія, в Південно-Східній частині Східно-Європейської рівнини. Омивається на півдні Чорним та Азовським морями, які входять до басейну Атлантичного океану.





- На Сході, Україна межує з Росією, кордон починається з Таганрозької затоки (Азовське море), звідси кордон йде на Північний Схід до Донецького кряжу і річки Сіверський Донецьк, а далі проходить по відрогах Середньоросійської височини. На Півночі Україна межує з Білоруссю, спільним кордон з якою перетинає Поліську низовину. На Заході - Польща, Словаччина, Угорщина, Румунія. У південно-західній частині Україна межує з Молдовою.

- Морські кордони мають довжину 1959 км (У Чорному морі 1559 км, Азовському морі 400 км) Сухопутні + морські кордони = 7590 км Україна має широкий (більш як 2590 км) вихід до країн Центральної і Західної Європи.



○ З Півночі на Південь Україна простягнулась від  $59^{\circ}22'$  до  $44^{\circ}23'$

Північна крайня точка с. Петровське (Грем'яч) Новгород - Сіверського району, Чернігівської області.

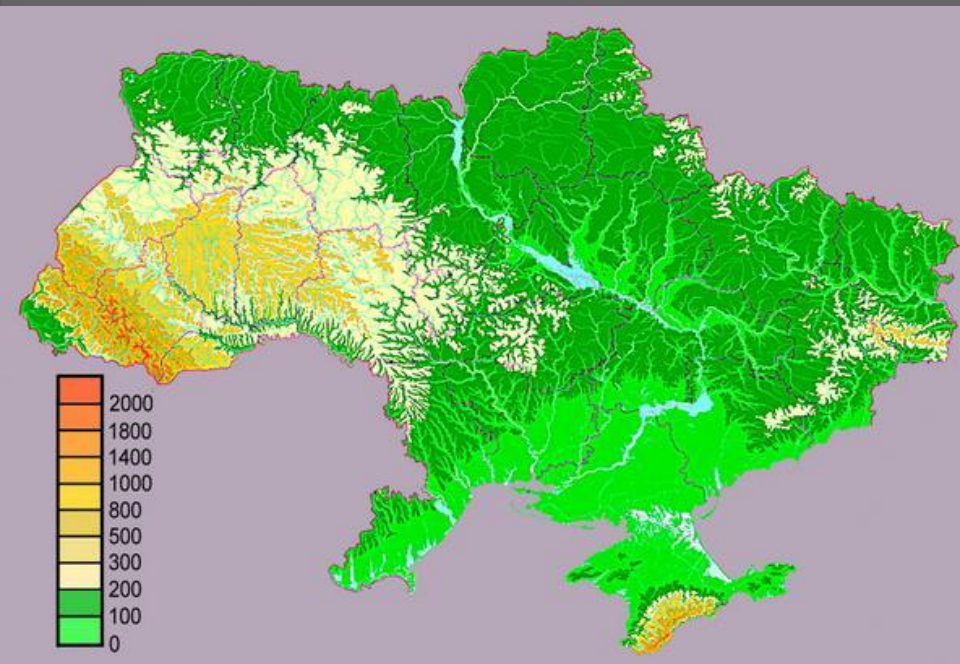
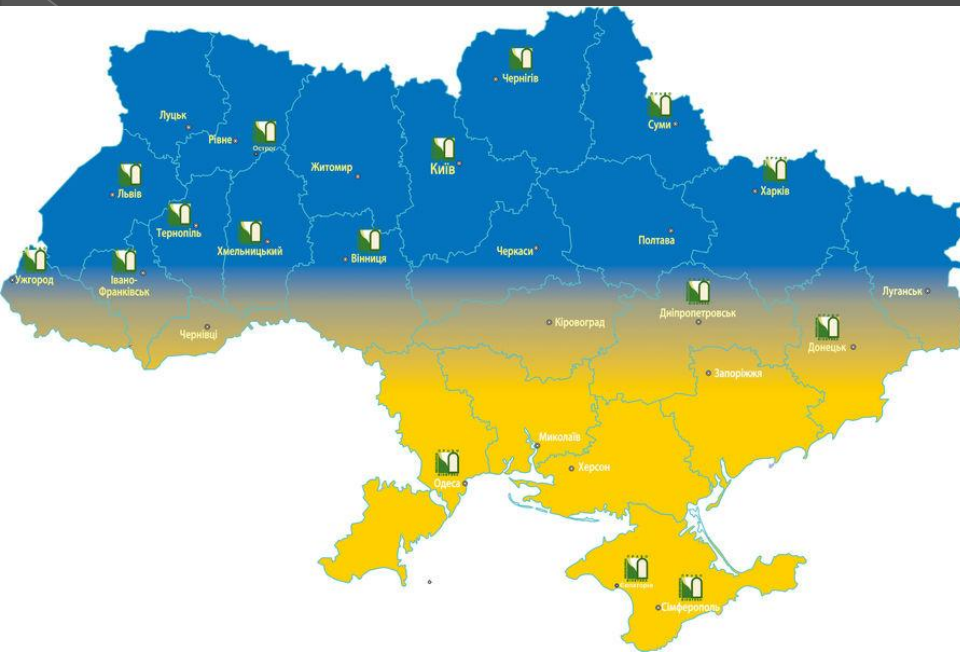
Південна - м. Сарич, Крим.

Набір природних комплексів, природних зон і порядок їх розташування у різних частинах України неоднакові. Причиною цього є досить велика протяжність України з Заходу на Схід (1316 км) від  $22^{\circ}08'$  сх.д. до  $40^{\circ}13'$  сх.д.

Західна - с. Соломонове, м. Чоп

Ужгородського району, Закарпатської області

Східна - с. Червона Зірка, Міловського району, Луганської області



Україна розташована на перетині “трьох частин світу” (Європа, Азія, Північна Африка) через її територію проходять транзитні шляхи сполучення що з'єднують країни Азії, Західної та Центральної Європи. До них належать:

- магістральні трубопроводи - нафтопровід “Дружба”, газопровіди “Прогрес”, “Союз”, “Уренгой-Ужгород”
- автомагістралі: Київ - Брест, Харків - Москва, Київ - Львів...

○ Географічне положення України дуже вигідне. Через її територію проходять транспортні шляхи, що з'єднують країни Азії, Західної та Центральної Європи. До них належать 10 міжнародних залізниць, автомобільні магістралі, магістральні трубопроводи. Україна має 19 морських портів. Через Дунай здійснюється сполучення з багатьма країнами континенту.

