

Географическое положение Северной Америки

*Подготовила
Макарьева
Альбина 7-б*




Се́верная Аме́рика—
один из 6 материков
планеты Земля,
расположенный на
севере Западного
полушария Земли.
К островам
Северной Америки
относятся
Гренландия,
Канадский
Арктический
архипелаг, Вест-
Индия, Алеутские



острова и другие

Северная Америка омывается с запада Тихим океаном, с востока Атлантическим, с севера — Северным Ледовитым океаном. Связана с Евразией Беринговым проливом. С юга отделена от Южной Америки Панамским перешейком.



Крайние точки Северной

Америки:

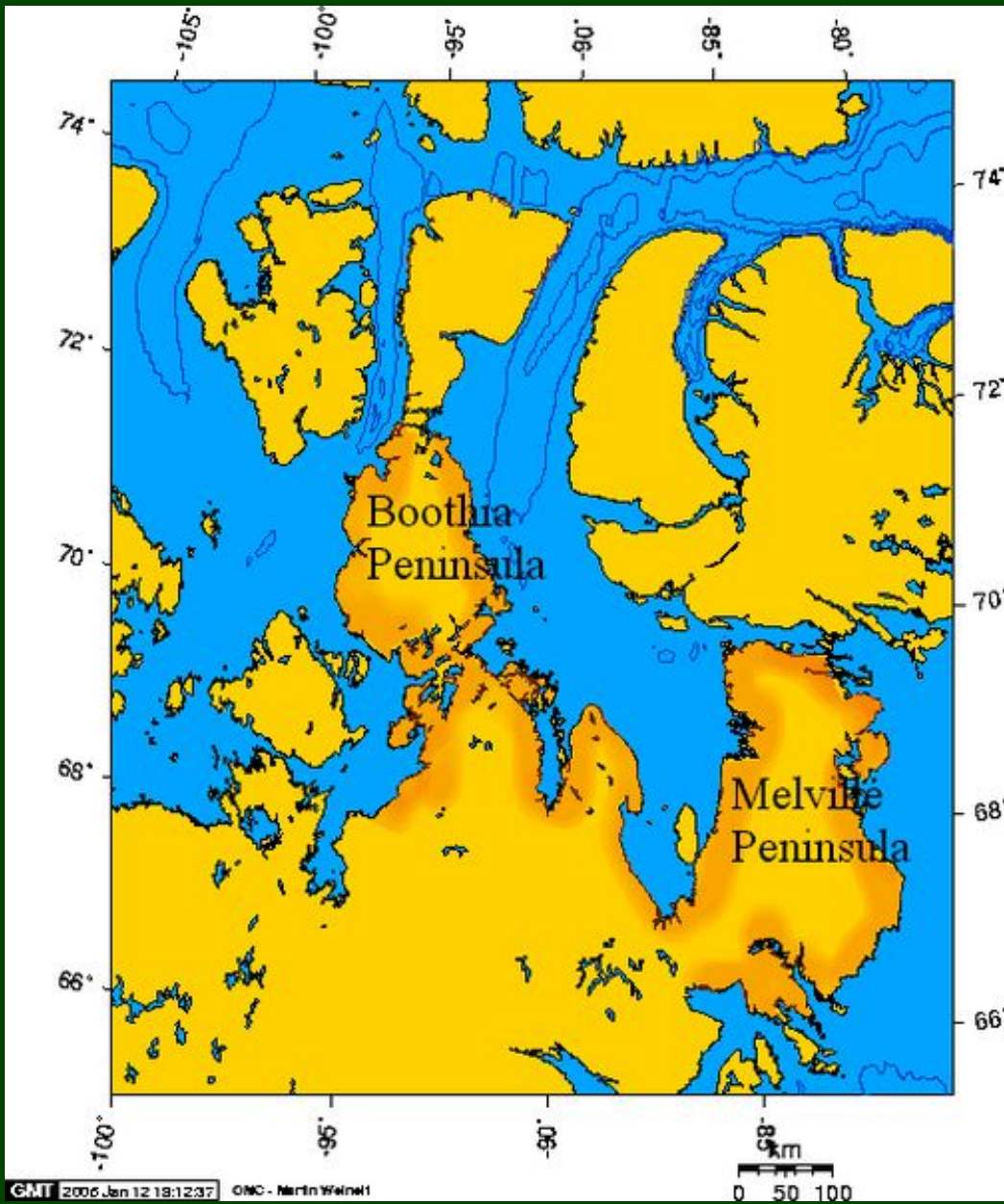
Северная точка — мыс Мёрчисон, 71° с. ш. 94° з. д.

Южная точка — мыс Марьято, 7° с. ш. 80° з. д.

Западная точка — мыс Принца Уэльского, 65° с. ш. 168° з. д.

Восточная точка — мыс Сент-Чарльз (англ.), 52° с. ш. 55° з. д.





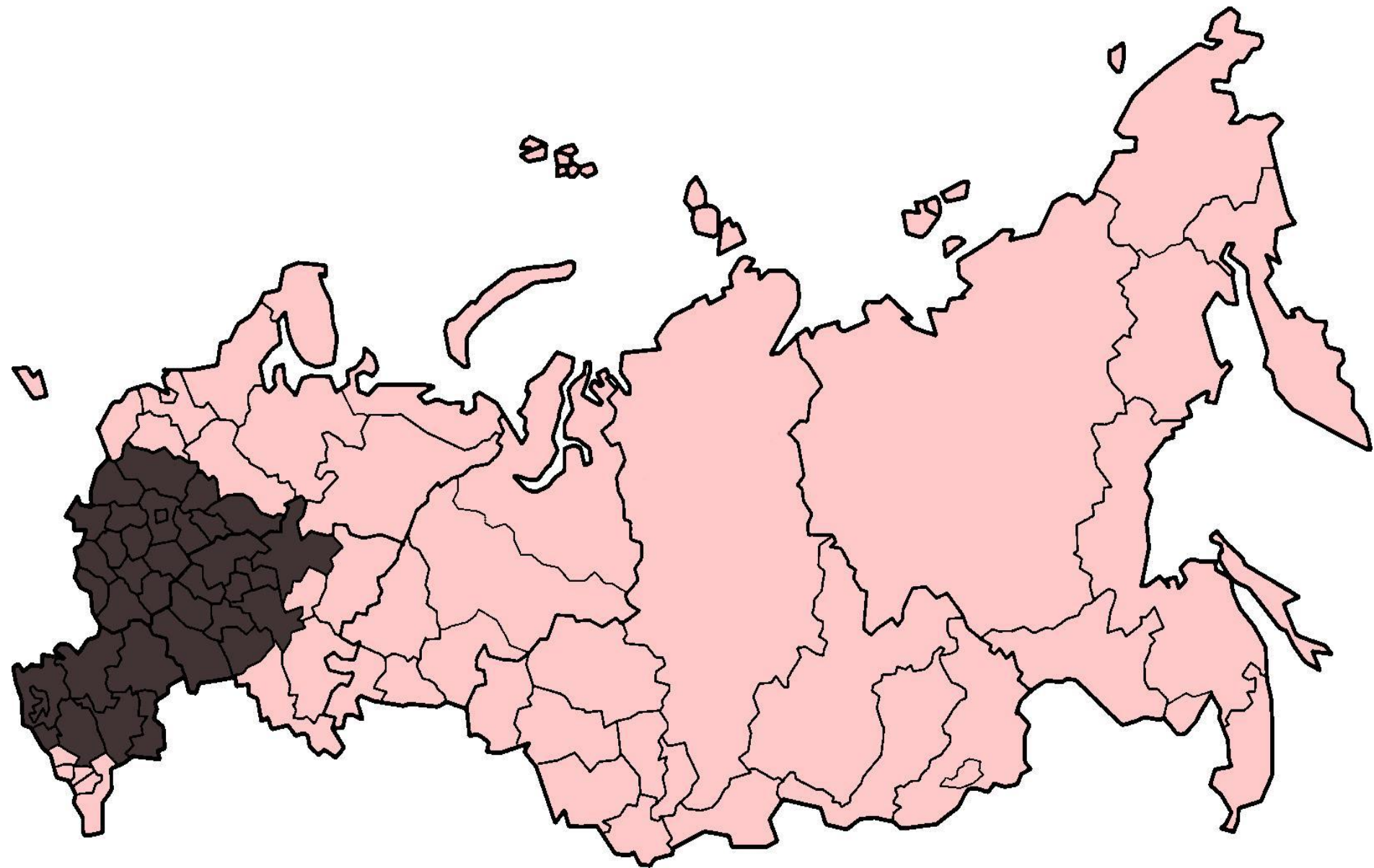
GMT 2006 Jan 12 19:12:37 GNC - Martin Weinert

0 50 100 km











Спасибо за
внимание!

