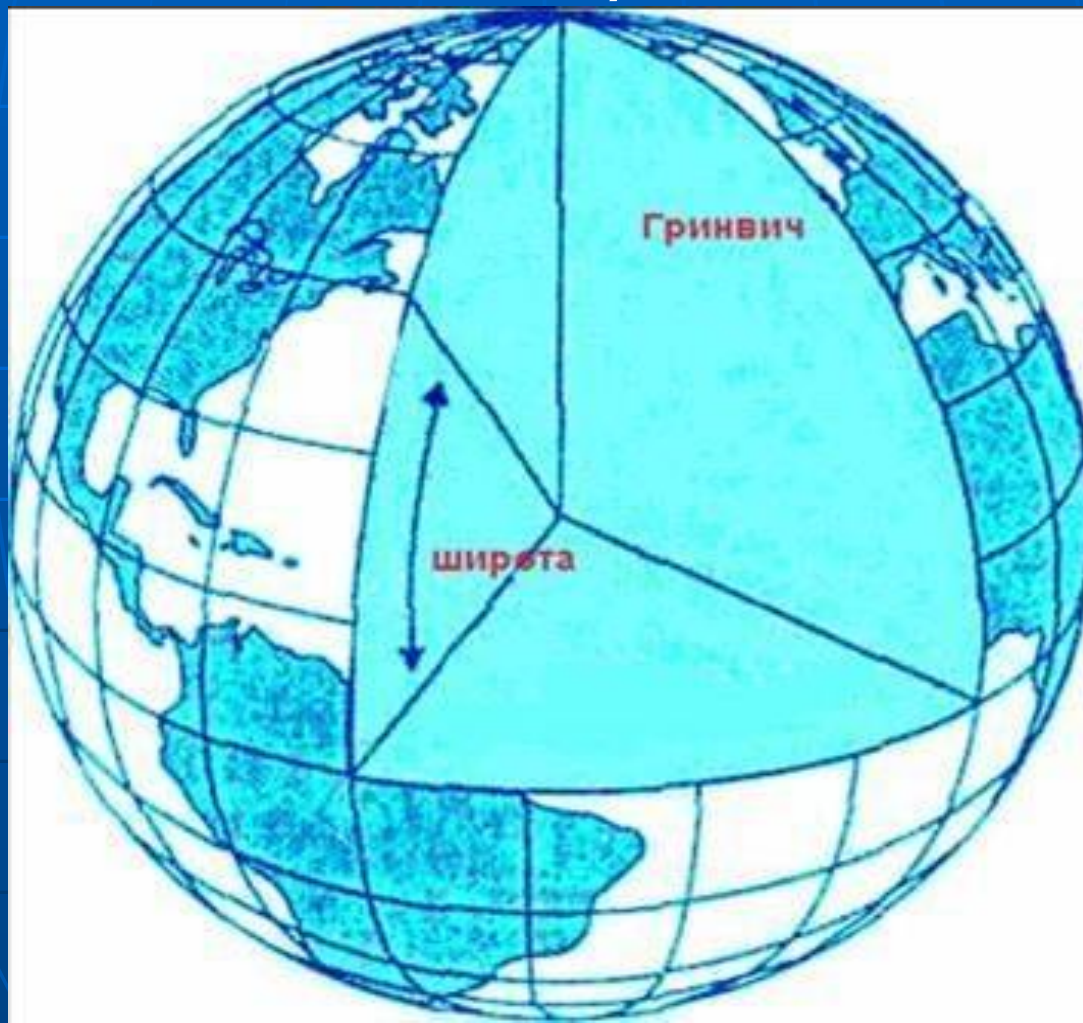


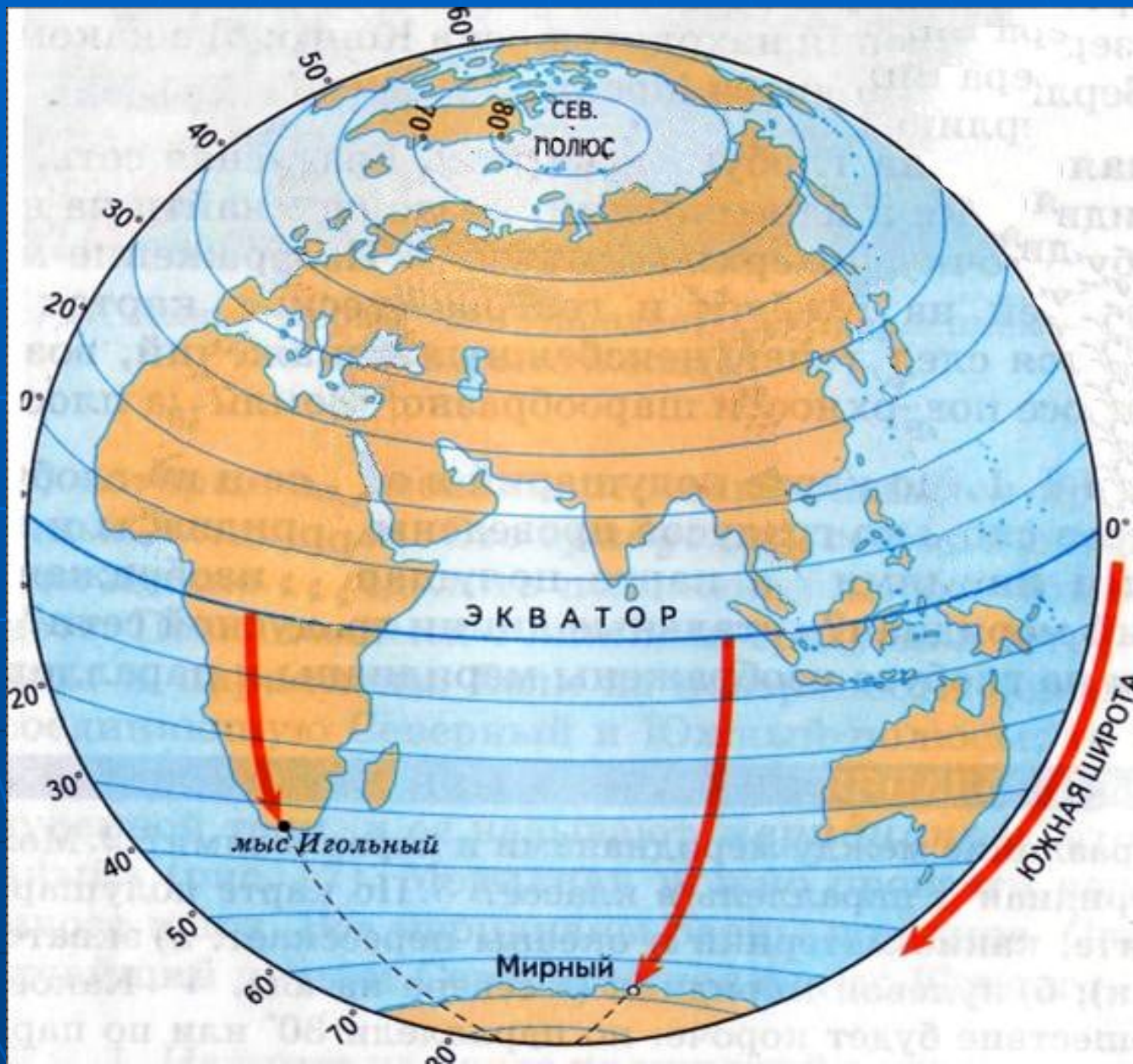
# Презентация к уроку «Географическая широта»

Автор: учитель географии  
МОБУ СОШ №2 п. Лучегорск  
Корж Наталья Викторовна

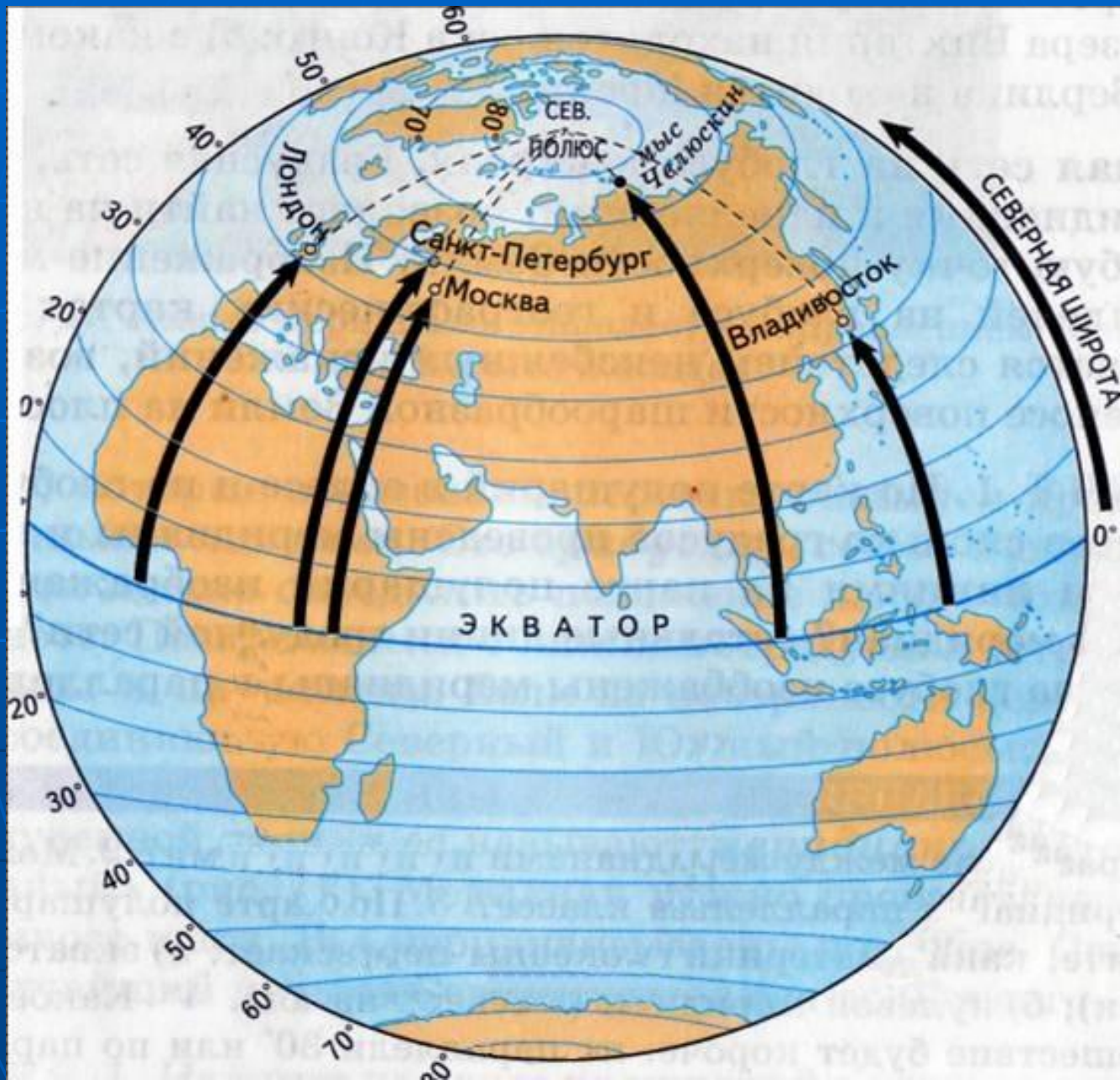
Географическая широта- величина дуги меридиана в градусах от экватора до параллели, проходящей через эту точку

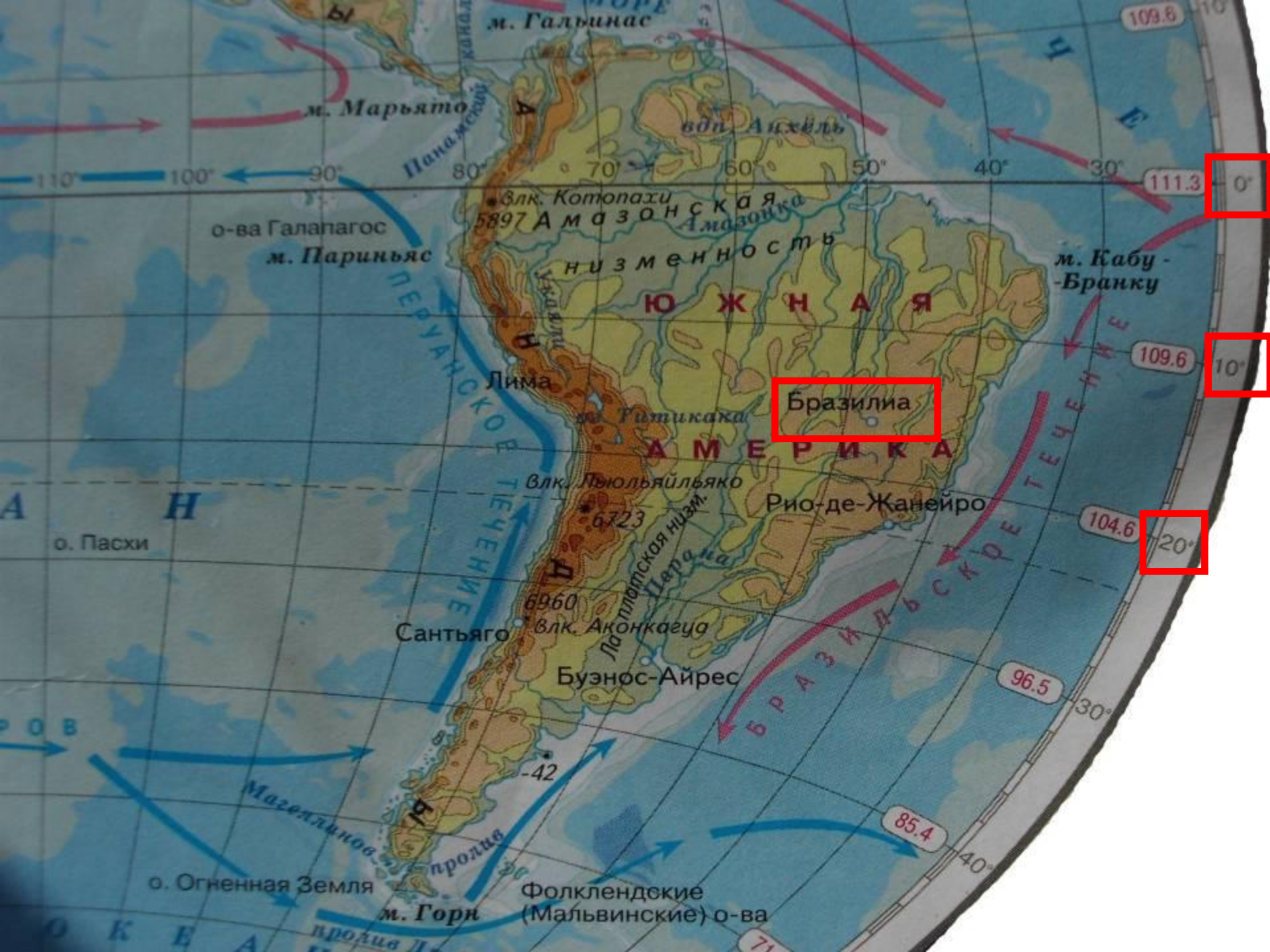


# Южная широта

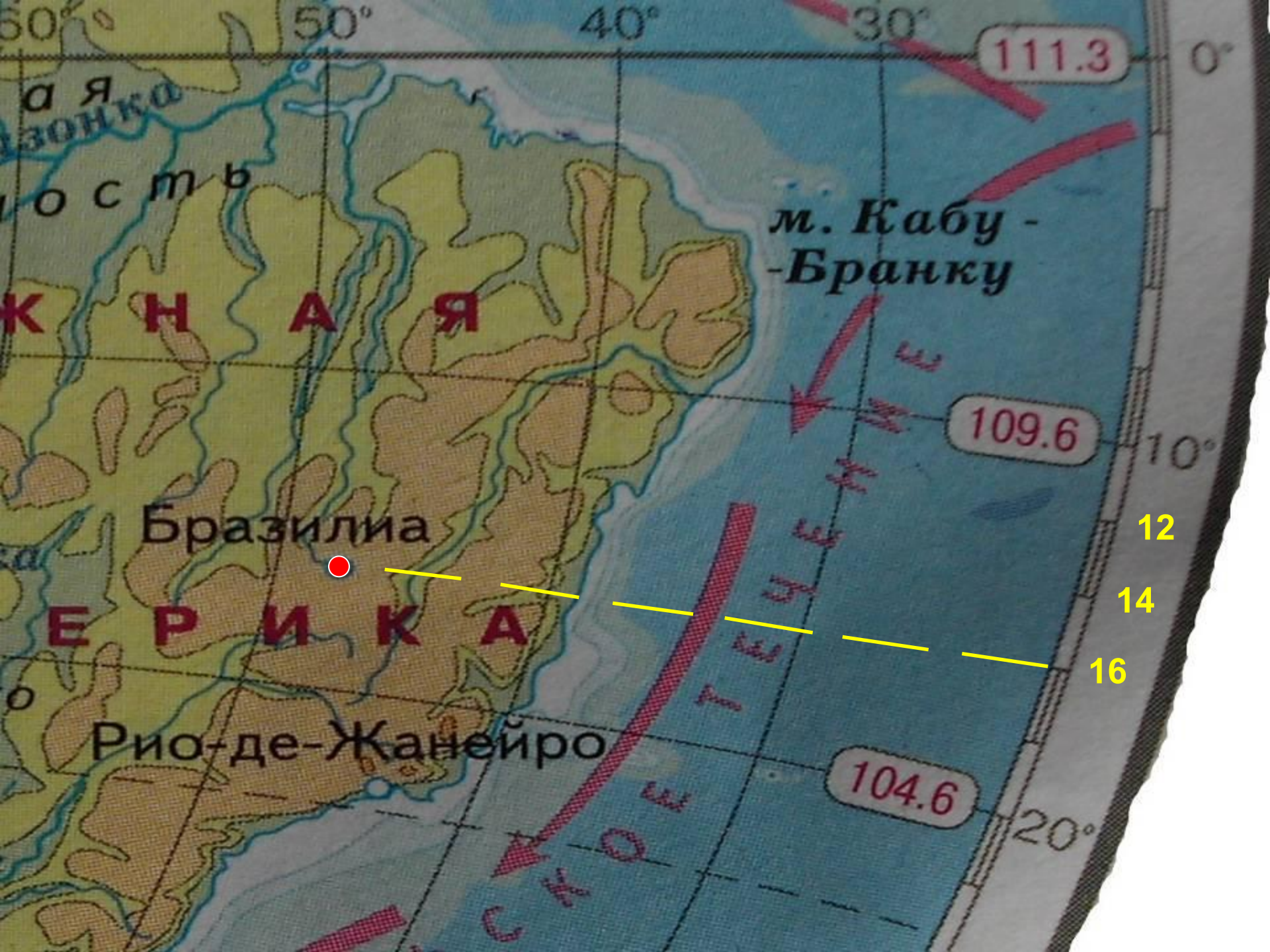


# Северная широта





Бразилиа



# Лондон



# Якутск





# Мехико



*Традиционный Мехико Сити*

# Кейптаун

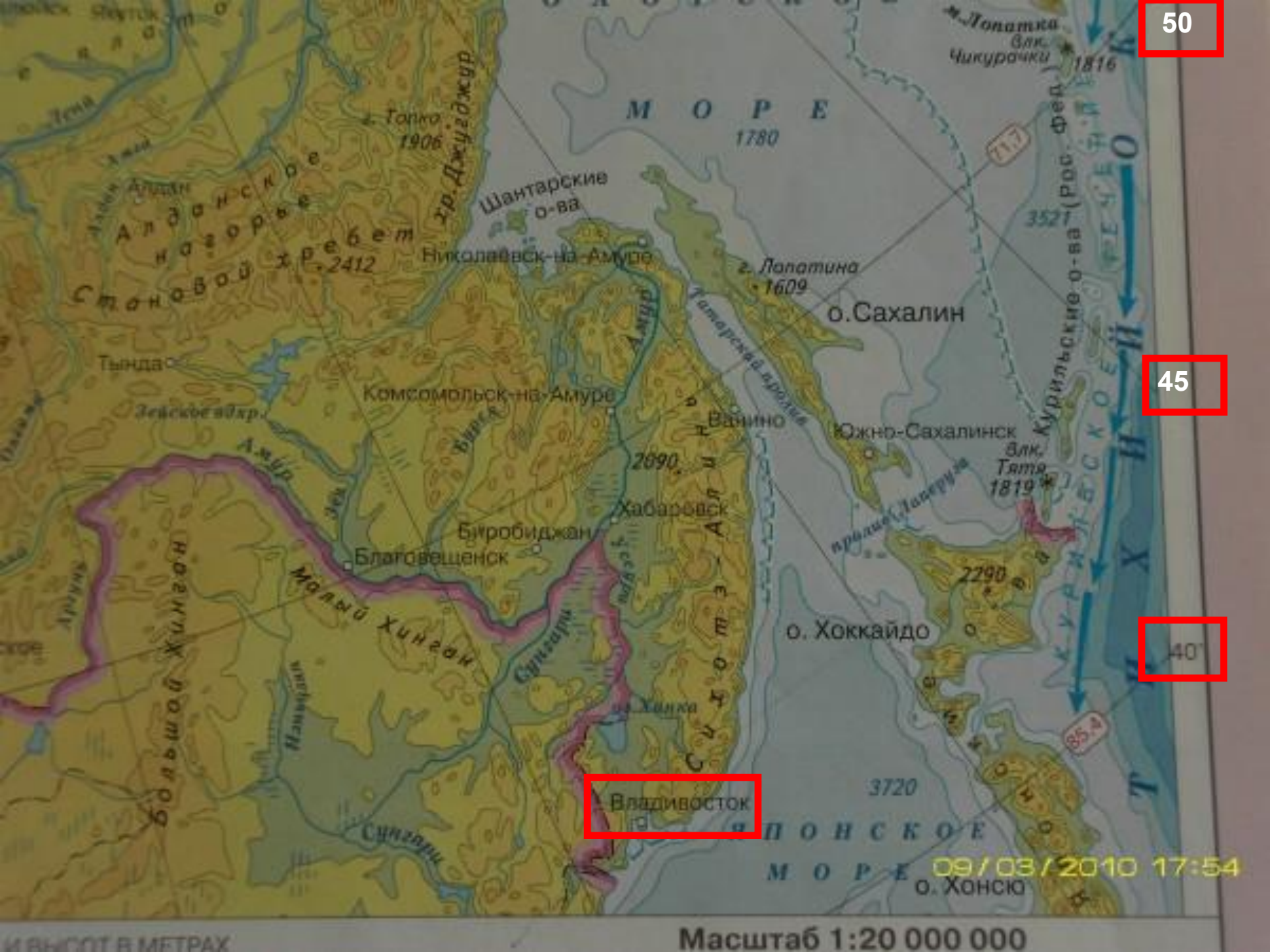


# Берлин



# Ответы

- Лондон –  $52^{\circ}$  с.ш.
- Якутск –  $64^{\circ}$  с.ш.
- Мехико –  $19^{\circ}$  с.ш.
- Кейптаун –  $33^{\circ}$  ю.ш.
- Берлин –  $52^{\circ}$  с.ш.



50

45

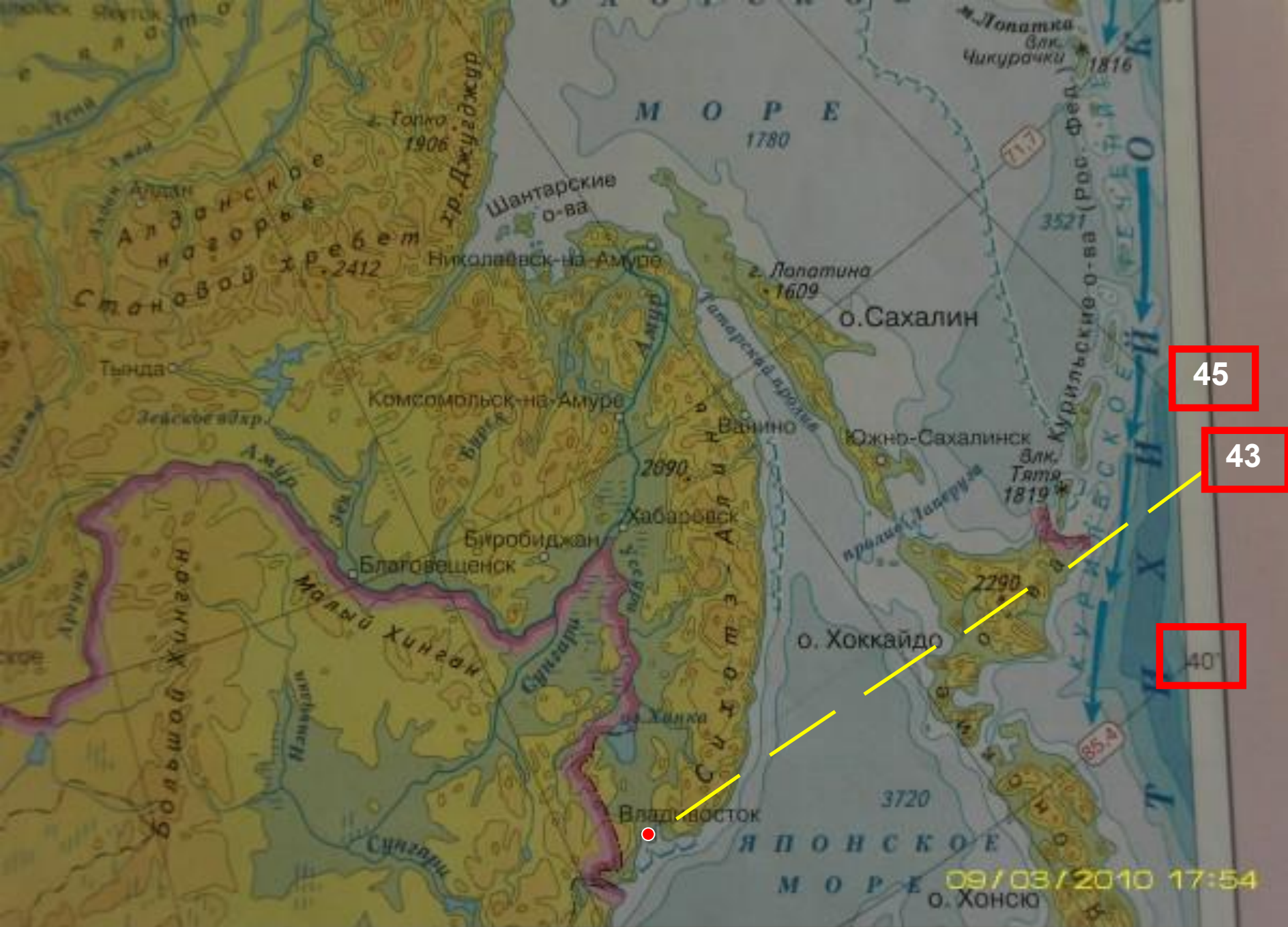
40

Владивосток

09/03/2010 17:54

Масштаб 1:20 000 000

и высот в метрах



45

43

40

09/03/2010 17:54

Масштаб 1:20 000 000

и высот в метрах

# Хабаровск



# Мурманск






# Иркутск



# Москва



# Волгоград



# ОТВЕТЫ

- Хабаровск -  $49^{\circ}$  с.ш.
- Мурманск –  $68^{\circ}$  с.ш.
- Иркутск -  $53^{\circ}$  с.ш.
- Москва –  $55^{\circ}$  с.ш.
- Волгоград –  $48^{\circ}$  с.ш.