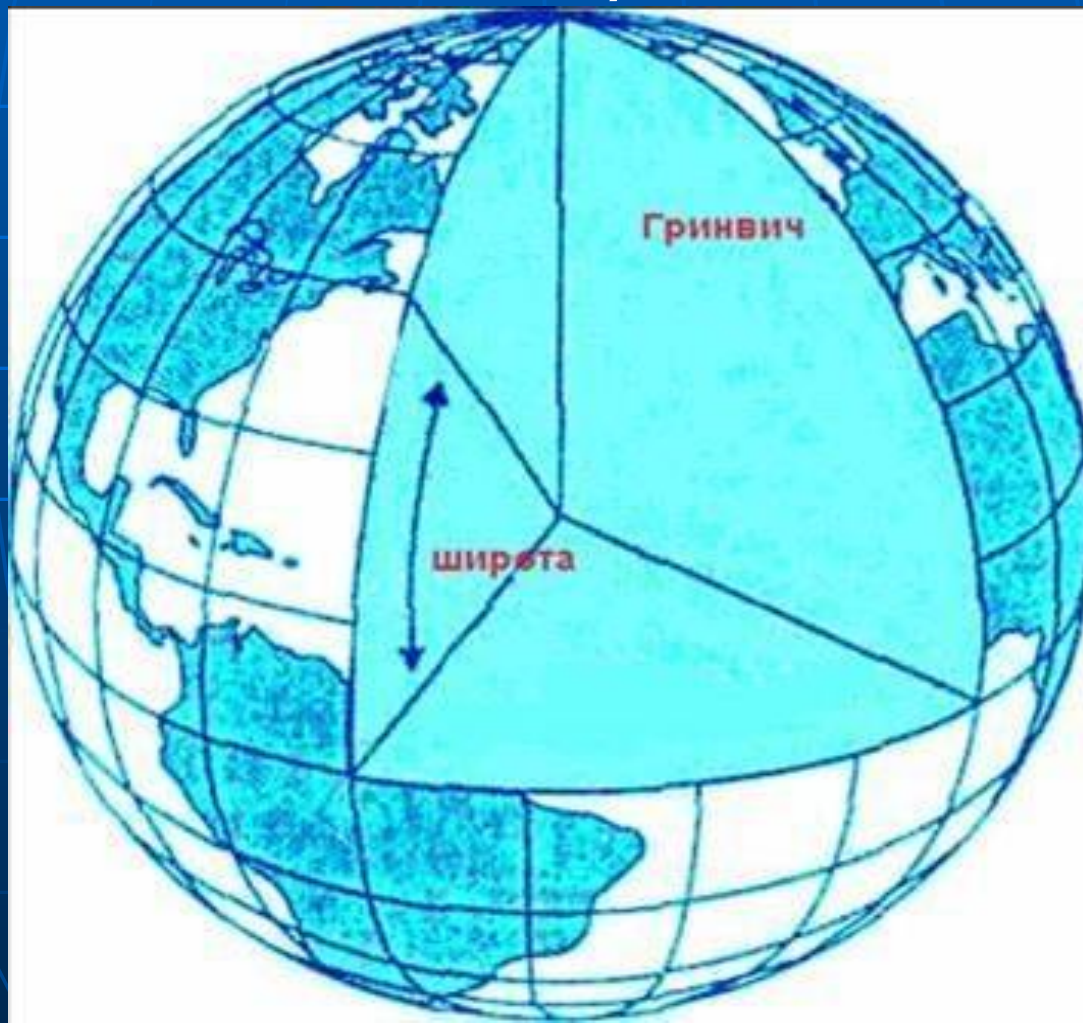


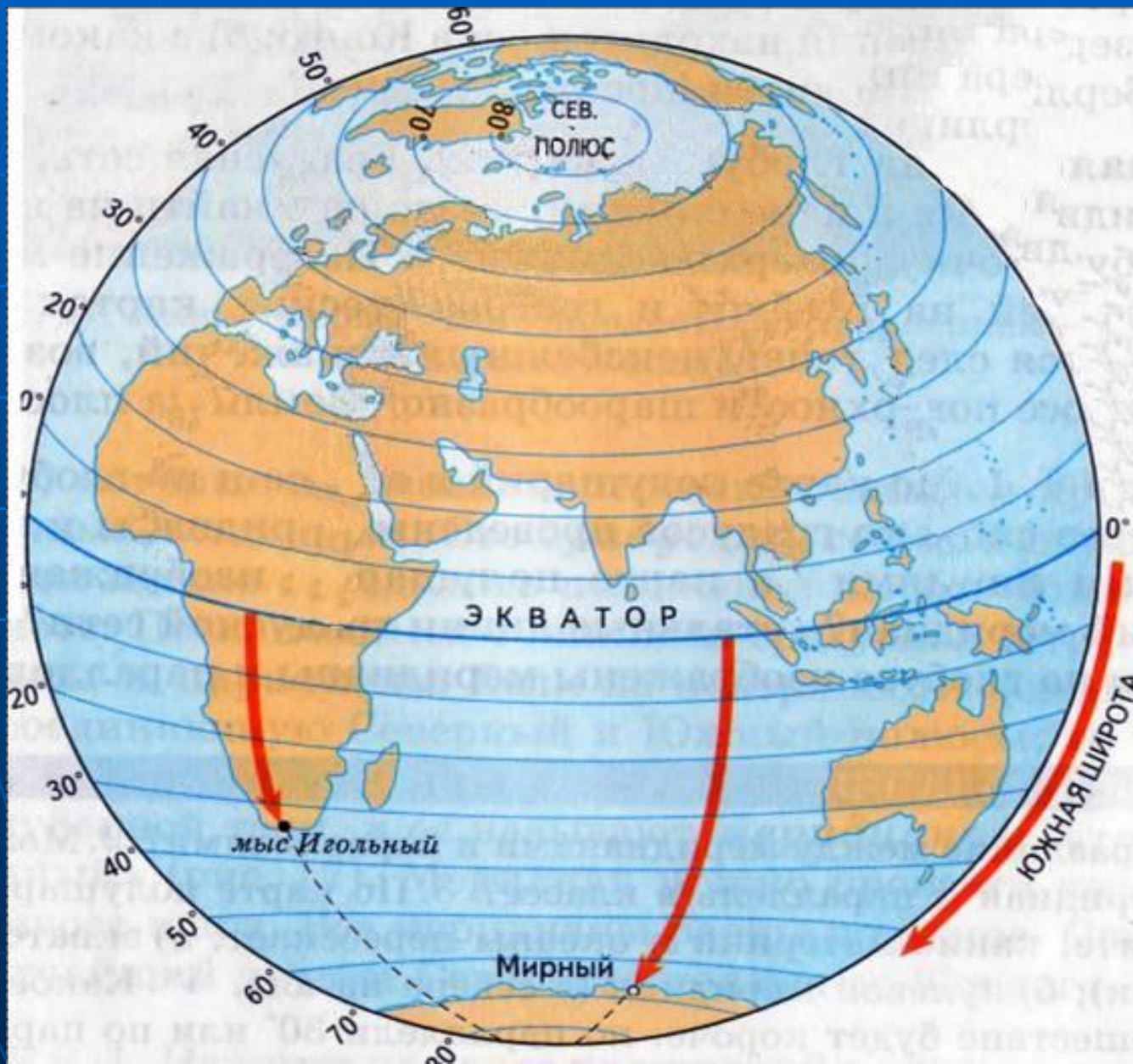
Презентация к уроку «Географическая широта»

Автор: учитель географии
МОБУ СОШ №2 п. Лучегорск
Корж Наталья Викторовна

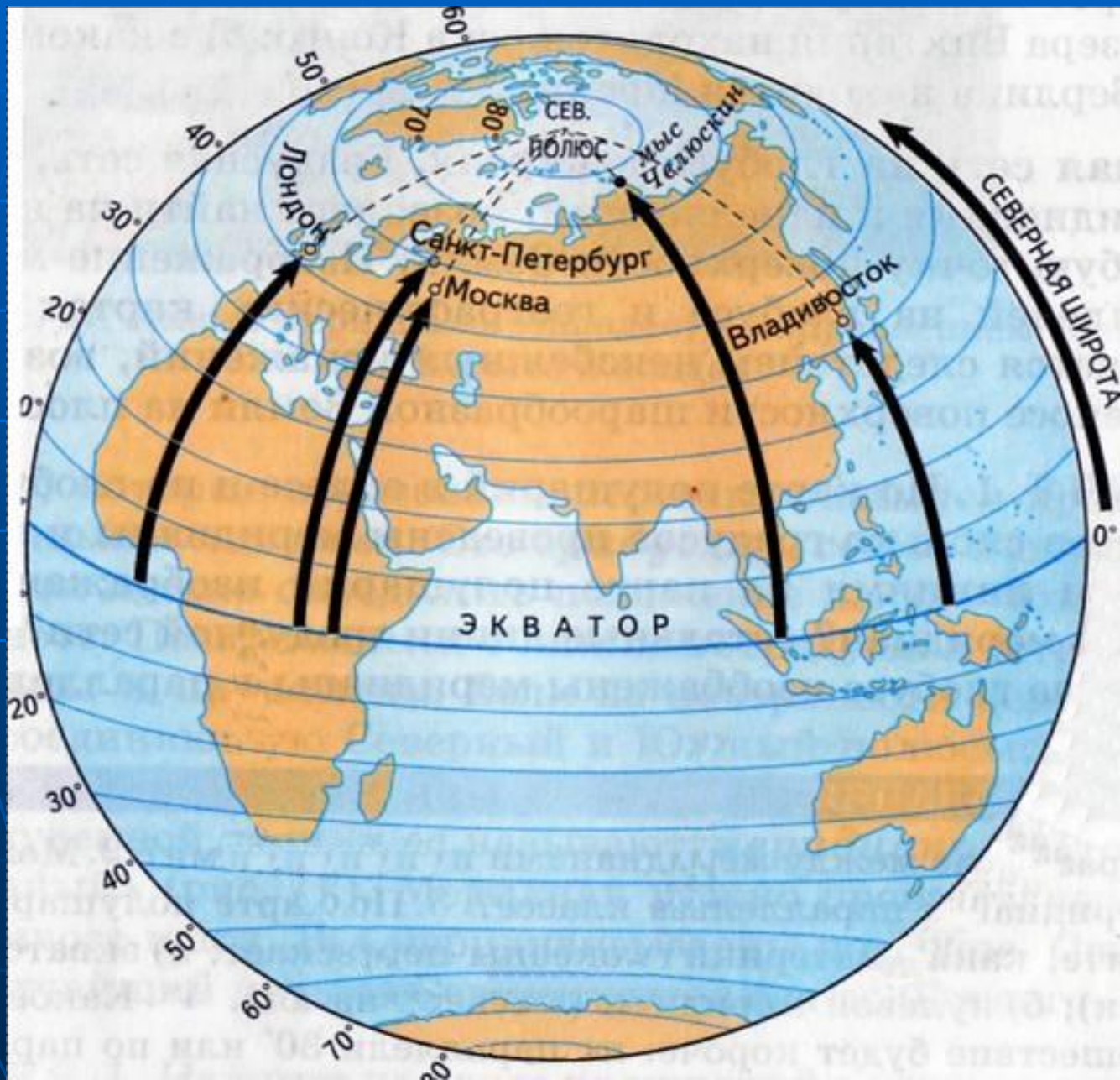
Географическая широта- величина дуги меридиана в градусах от экватора до параллели, проходящей через эту точку

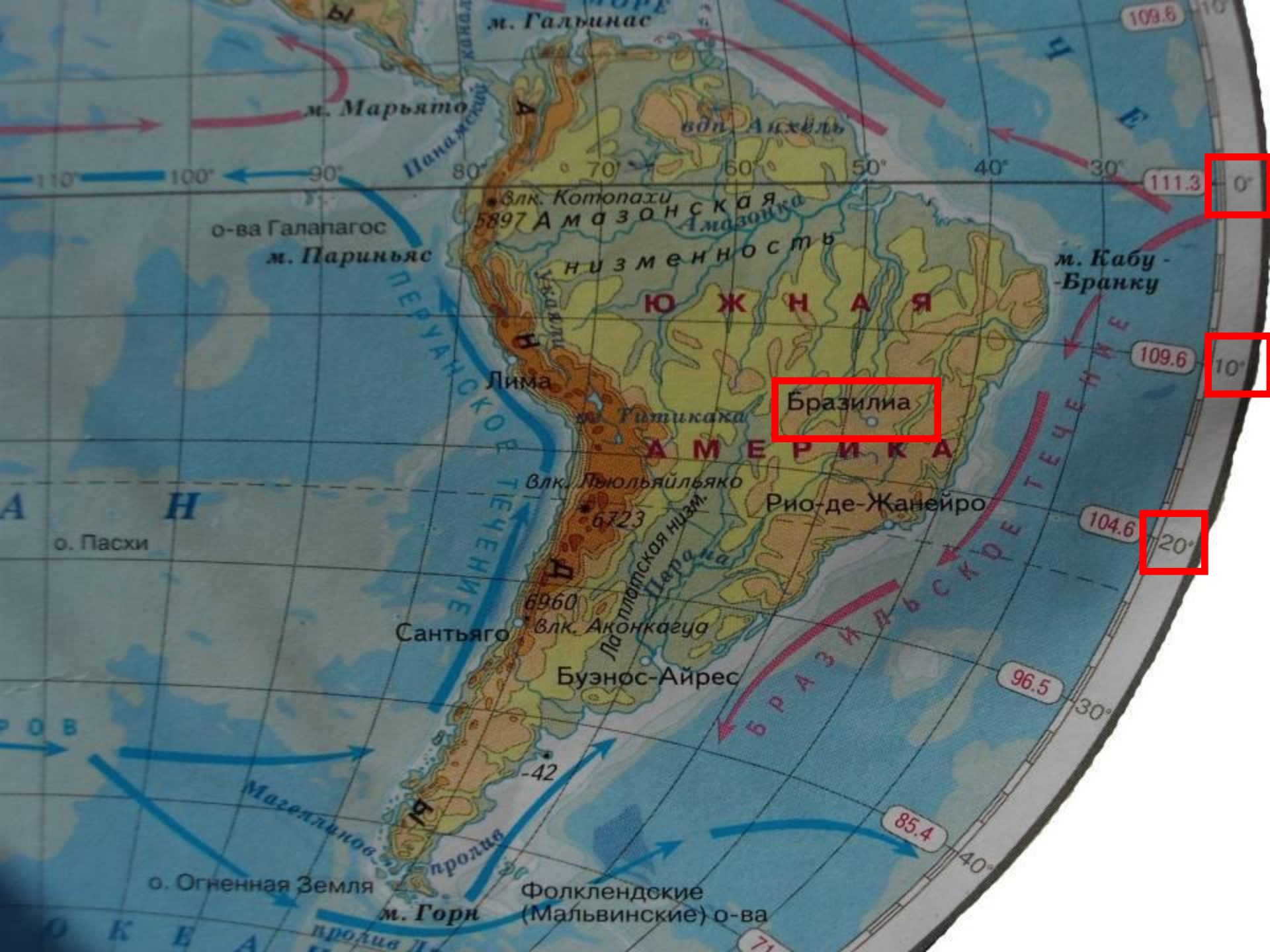


Южная широта



Северная широта





Бразилиа

0°

10°

20°

109.6

104.6

96.5

85.4

71.1

109.8

111.3

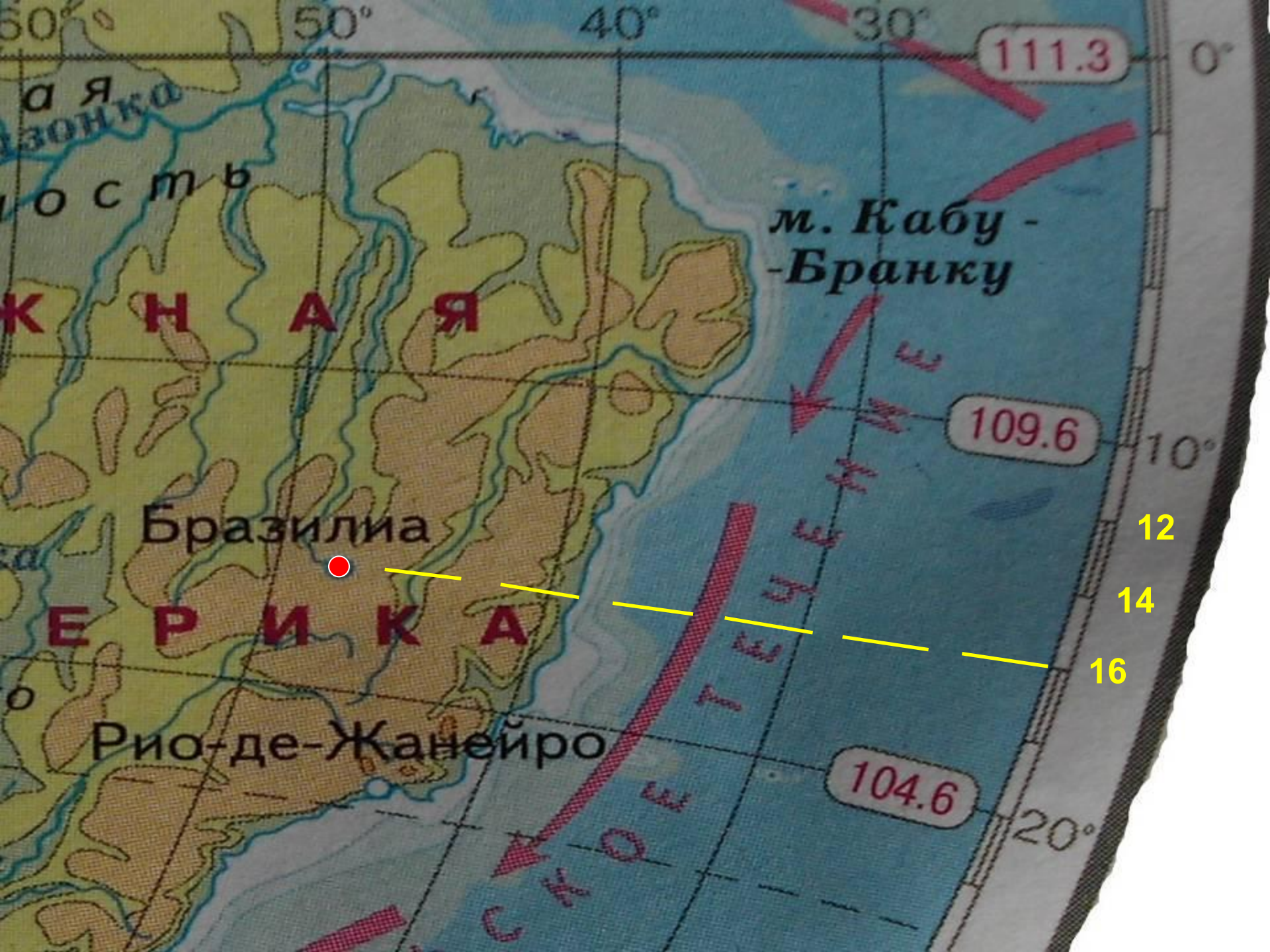
109.6

104.6

96.5

85.4

71.1



Лондон



Якутск



Мехико



Традиционный Мехико Сити

Кейптаун

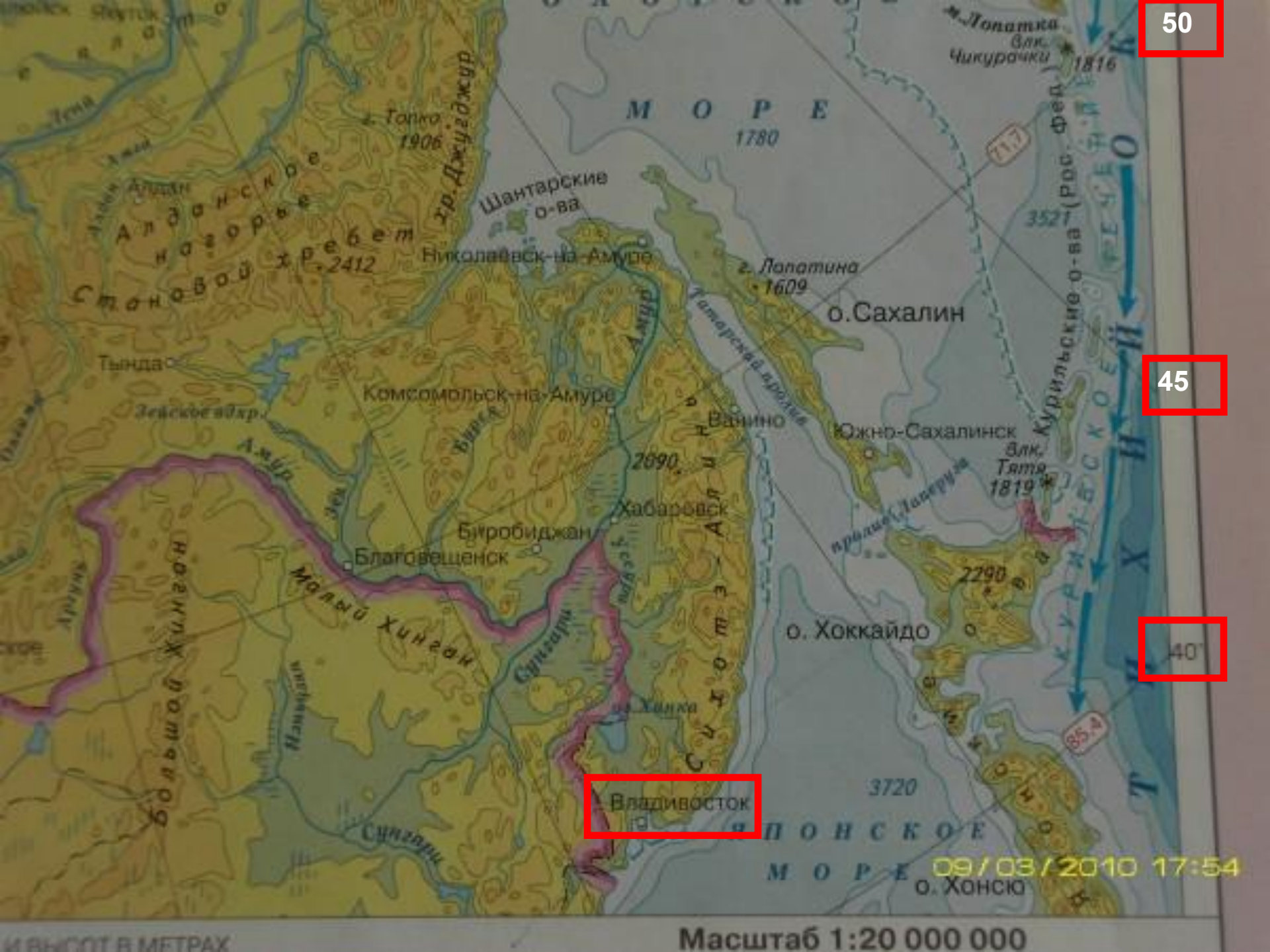


Берлин



Ответы

- Лондон – 52° с.ш.
- Якутск – 64° с.ш.
- Мехико – 19° с.ш.
- Кейптаун – 33° ю.ш.
- Берлин – 52° с.ш.



50

45

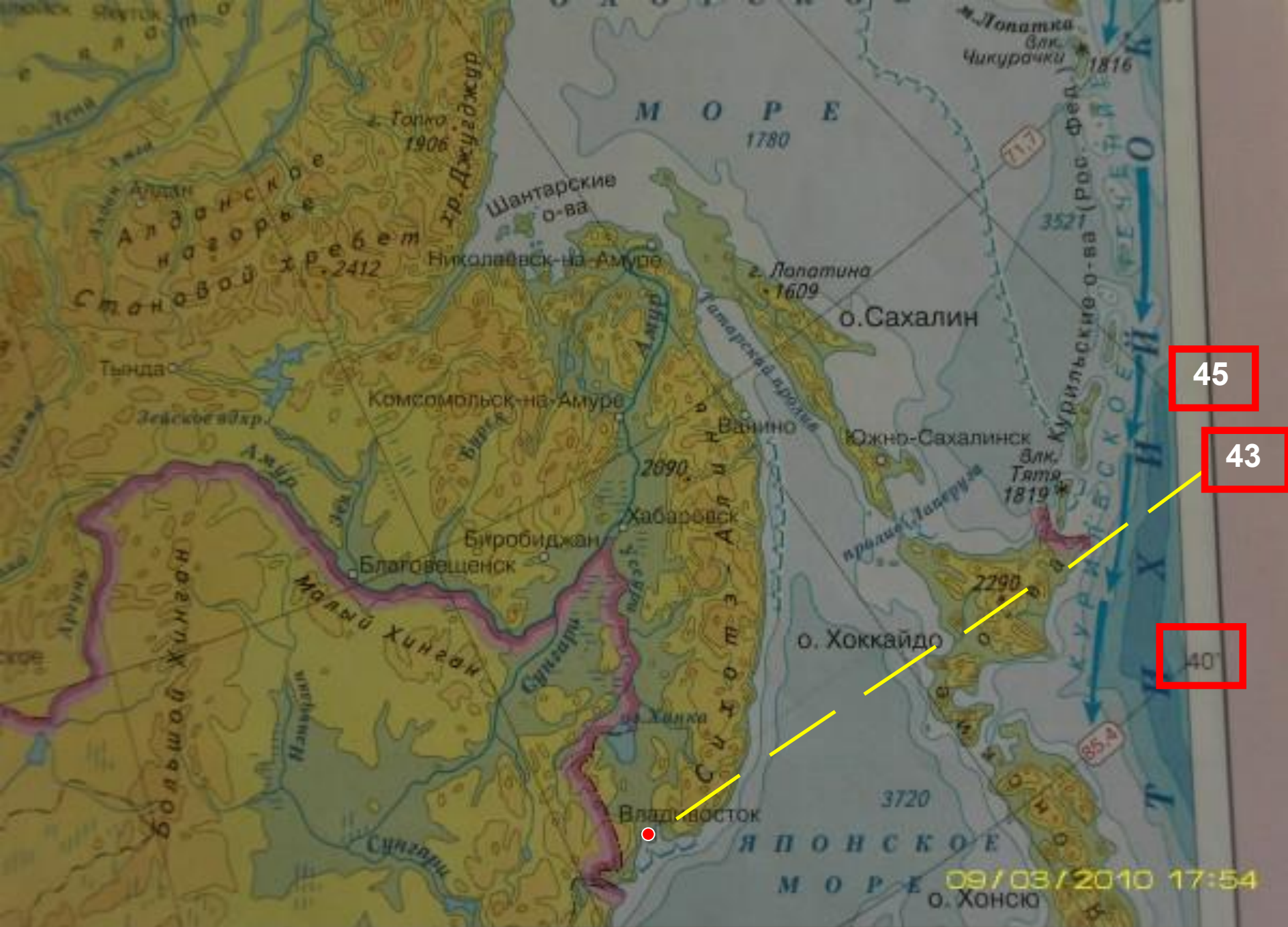
40

Владивосток

09/03/2010 17:54

Масштаб 1:20 000 000

и высот в метрах



45

43

40

09/03/2010 17:54

Масштаб 1:20 000 000

и высот в метрах

Хабаровск




Мурманск



Иркутск



Москва



Волгоград



ОТВЕТЫ

- Хабаровск - 49° с.ш.
- Мурманск – 68° с.ш.
- Иркутск - 53° с.ш.
- Москва – 55° с.ш.
- Волгоград – 48° с.ш.