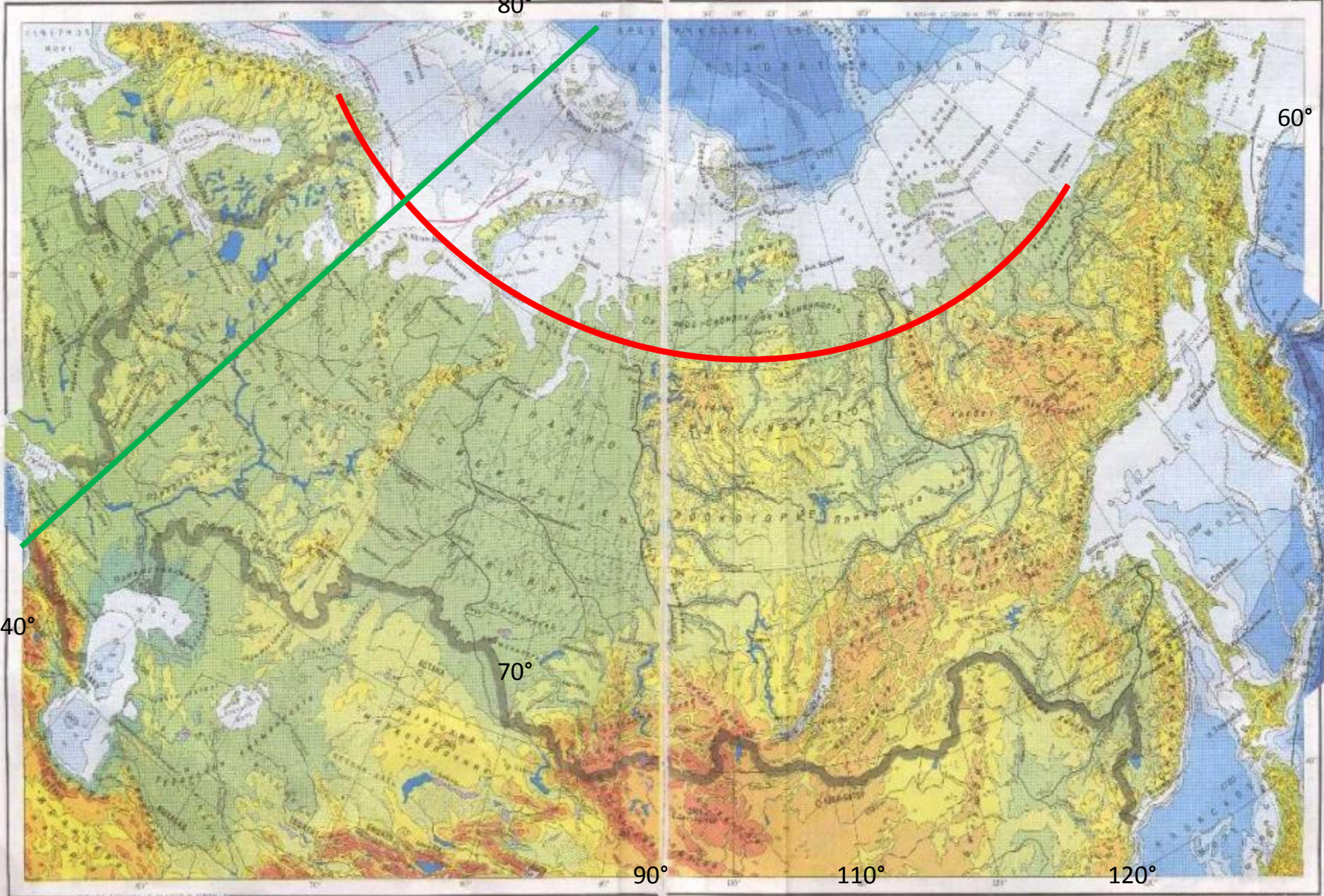


Географические координаты на карте России

6

класс

Учитель: Кангизер Виктория Ремуальдовна
ГБОУ СОШ № 26 Невского района г. Санкт-Петербурга



80°

60°

40°

70°

90°

110°


120°

0 500 1000 1500 2000 2500 3000 3500 4000 4500 5000
 м
 0 500 1000 1500 2000 2500 3000 3500 4000 4500 5000
 м

Масштаб 1:50 000 000 (в 1 см 500 км)
 0 100 200 300 400 500 600 700 800 900 1000 км

Определение объектов по координатам



- 65°с.ш., 41° в.д.



Архангельск
К

• 55°С.Ш., 48° В.Д.

Казань




• 68°С.Ш., 87° В.Д.



Норильск

• 53°С.Ш., 114° В.Д.



Чита

• 43°С.Ш., 133° В.

Д



Владивост
ОК

Самостоятельная работа

1 вариант	2 вариант
68° с.ш, 33° в.д.	55° с.ш, 32° в.д.
54° с.ш, 73° в.д.	62° с.ш, 69° в.д.
51° с.ш, 127° в.д.	46° с.ш, 143° в.д.
45° с.ш, 42° в.д.	46° с.ш, 48° в.д.
72° с.ш, 103° в.д.	64° с.ш, 178° в.д.

Использованные ресурсы

- **Атлас. География России. 8-9 класс. М.: Картография, 2004 - 52 с**
- <http://goo.gl/h75tE>