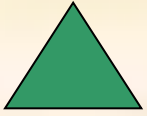


# Географические открытия древности (часть 1)



Выполнили: Студентки гр.ГБЖ-51 Мелёхина А., Найденова С.

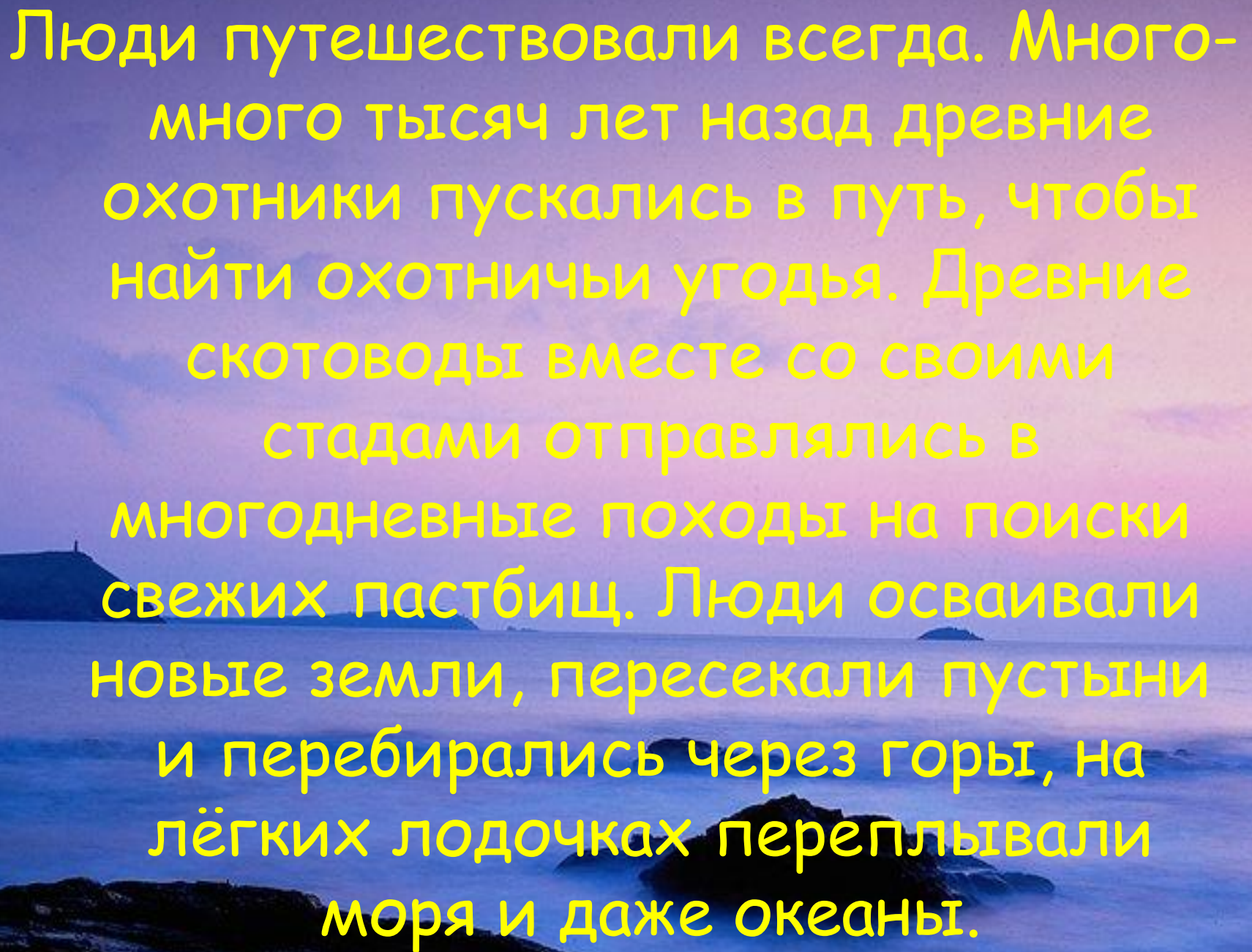
# Условные знаки в презентации



**Объект имеет ссылку**



**Обрати внимание**



Люди путешествовали всегда. Много-много тысяч лет назад древние охотники пускались в путь, чтобы найти охотничьи угодья. Древние скотоводы вместе со своими стадами отправлялись в многодневные походы на поиски свежих пастбищ. Люди осваивали новые земли, пересекали пустыни и перебирались через горы, на лёгких лодочках переплывали моря и даже океаны.

# Начнем наше путешествие...

Древний Египет

Финикия

Древняя Персия

# Географические

# открытия

# финикийцев



3. Наосъ храма въ Амритѣ.



4. Саркофагъ изъ Идона.



5. Каменные статуи, найденныя близъ Атіено (выс. 1,12 м. и 1,66 м.).



6. Серебряная пatera.



1 и 2. Гробницы въ Амритѣ.



9. Изображеніе Мелькарта на Тирской монетѣ.



7. Богъ Решуфъ на своемъ львѣ.

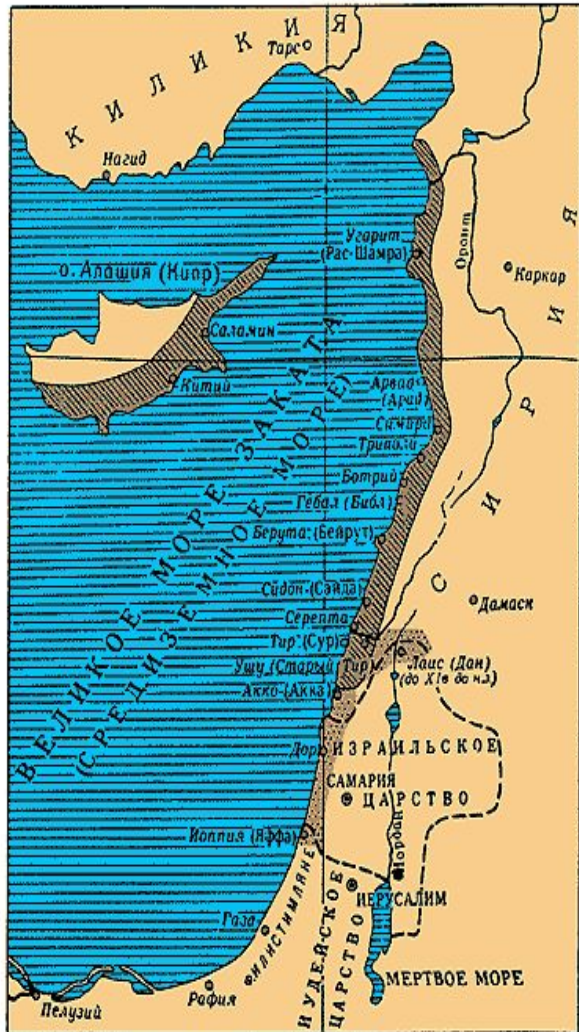


8. Изображеніе бога Эльъ на Библосской монетѣ.



10. Библосская монета.

# Финикия



ФИНИКИЯ во II—I тыс. до н.э.



- Территория Финикии
  - Города и территории, временно принадлежавшие финикийцам
  - Граница Израильского царства в IX—VIII вв. до н.э.
  - (Сайда) Современные названия городов
- Примечание: Дор и Иоплия в V в. до н.э. были присоединены к Сидону, Акко — к Тиру

## Название

Древнееврейское название Финикии «Леванон» происходит от слова «лаван» — белый, то есть Страна белизны из-за постоянно заснеженного высокого горного хребта, находящегося в самом центре страны.


Название «Финикия» происходит, вероятно, от греч. φοινίς — «пурпурный», возможно связано с производством пурпуровой краски из особого вида моллюсков, обитавших у побережья Финикии, которое было одним из основных промыслов местных жителей.

Другое объяснение — греч. Φοίνιξ — «страна красного солнечного божества Феникса», появившегося с востока.

Также существует версия, что название происходит от египетского слова «фенеху» — «строитель кораблей», так как финикийцы действительно занимались мореплаванием и кораблестроением.

Есть гипотеза, что Финикию называли так по обилию произрастающих в ней финиковых пальм, которые применялись финикийцами не только в качестве дров, но и как материал для корзин, циновок и даже в строительстве кораблей.

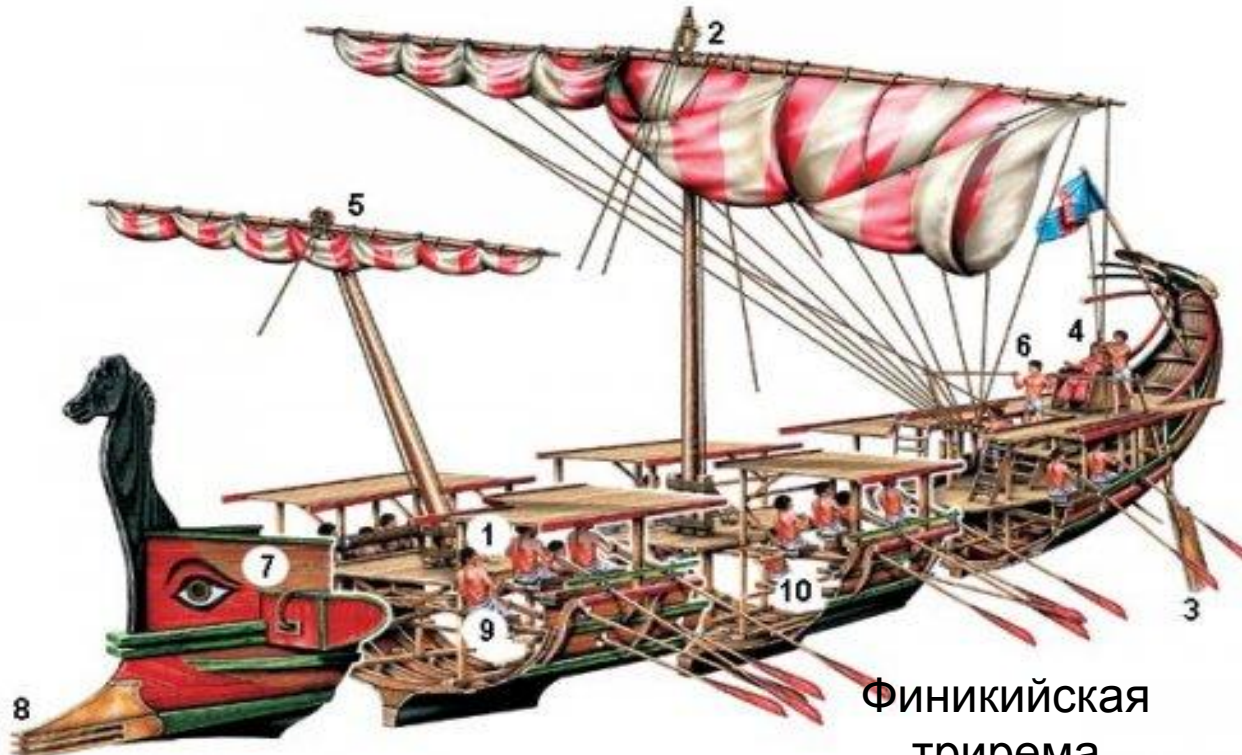
Впервые это название встречается у Гомера и часто упоминается у греческих историков.



Государство,  
расположенное на восточном  
побережье  
Средиземного моря, ограниченное на  
востоке Ливанским хребтом.  
Финикийцы заняли нишу сильных  
мореплавателей.  
Строили суда. Вино и оливковое масло  
с незапамятных времен (как и  
ливанский  
Кедр)  
я  
пальма



Л  
И  
В  
А  
Н  
С  
К  
И  
Й  
К  
Е  
Д  
Р



Финикийская  
трирема



# Открытие финикийцев







## КАРФАГЕН

Карфаген основан в 825 году до н. э. колонистами из финикийского города Тира.

После падения финикийского царства Карфаген переподчиняет себе бывшие финикийские колонии и превращается в столицу крупнейшего государства Западного Средиземноморья.

К III веку до н. э. карфагенское государство подчиняет Южную Испанию, Северную Африку, западную Сицилию, Сардинию, Корсику. После серии войн против Рима (Тунисские войны) потерял свои завоевания и был разрушен в 146 году до н. э., его территория превращена в провинцию Африки.



# Столпы Мелькарта



Столпы Мелькарта (финик.),  
Столпы Геракла (греч.),  
Геркулесовы столпы (лат.),  
древние названия  
Гибралтарского  
пролива.

Нелегко проплыть ещё далее  
В исходящую зыбь  
За теми Геракловыми столпами,

Которые воздвигнул Герой и  
Бог

Славными свидетелями  
предельных своих  
плаваний,

Укротив по морям  
Чудовищ, чья сила непомерна,

Испытав глубинные течения,  
Принесшие его к концу всех  
путей,

Где указаны им грани земные...

Пиндар

Из оды Аристоклиду Эгинскому



## Результаты плавания

Образовали первую крупную колонию (Карфаген) на севере Африки, которая развивалась как порт.

Первые достигли Гибралтарского Пролива.

Финикийцы первыми достигли Британский островов.

The image shows the Great Pyramids of Giza in Egypt. Three large pyramids are visible, constructed from golden-brown stone blocks. The sky is a vibrant blue with scattered white clouds. The foreground is a sandy desert landscape. The text is overlaid on the image in a stylized, outlined font.

Географические

открытия

древних египтян

# "Африканская кругосветка"


В правление фараона Нехо II Египет снова ненадолго вступил в эру процветания и могущества в древнем мире. Продолжая политику своего отца Псамметиха I, развивал внешнюю торговлю, опираясь на греческих торговцев и наёмников и финикийских судовладельцев.

Во время его правления была организована первая морская экспедиция вокруг Африки.


Цель - найти страну Офир, откуда прежние фараоны привозили золото.



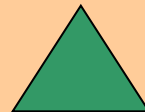

Император Нехо  
(610 — 595)



Как же проходила  
эта экспедиция?




**Геродот: «Рассказывали также, чему я не верю, а другой кто-нибудь, может быть, и поверит, что во время плавания кругом Ливии финикияне видели солнце с правой стороны».**  
**Представим себе, где видели солнце путешественники, плывя на юг вдоль восточного берега Африки.**  
**Оно вставало слева впереди и двигалось по небосводу направо. Так оно видится в том случае, если находишься лицом к Южному полюсу.**  
**Миновав экватор, где Солнце в зените стоит точно над головой, они оказались в Южном полушарии.**  
**Теперь для них светило вставало по-прежнему слева, но уже сзади. А после того как миновали южную оконечность Африки и пошли на север, Солнце всходило справа.**



# ИТОГИ ЭКСПЕДИЦИИ

1. Экспедиция длилась 3 года
2. Государство Офир найдено не было.
3. Было совершено первое «кругосветное» плавание вокруг Африки.
4. Эта экспедиция - первая зарегистрированная по правилам.

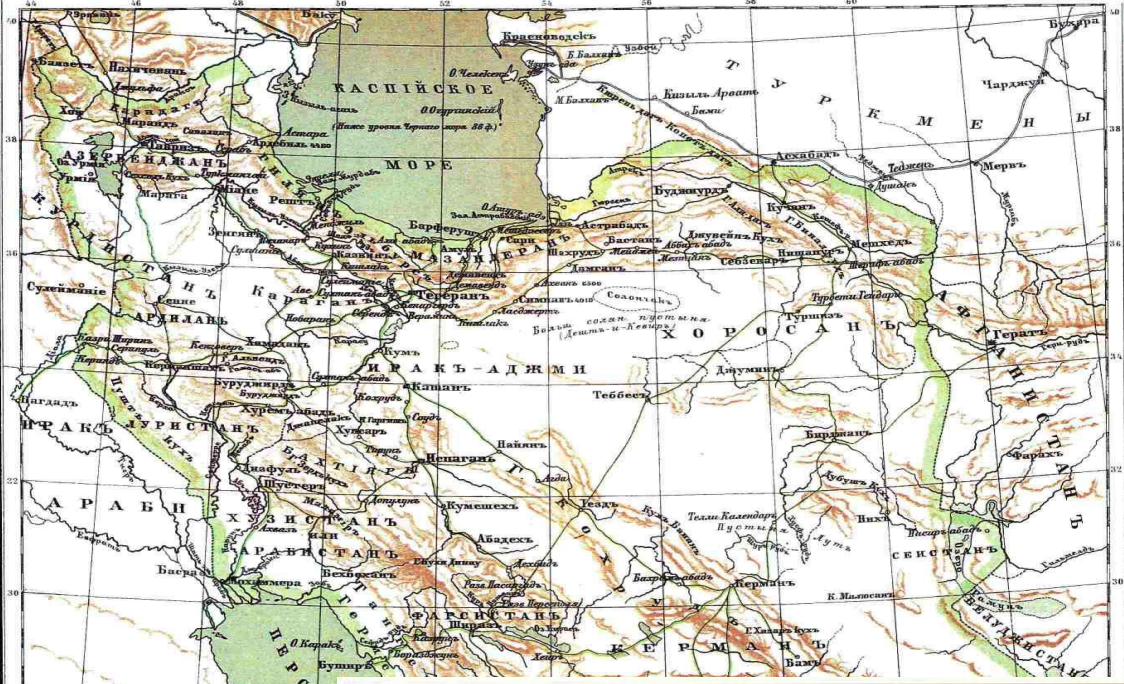




# Географические открытия Древней Персии



# Персидское государство



**КАРТА ПЕРСИИ**  
 Масштаб 200 вер. в дюйм.  
 Главная торговая путя  
 Вспомогательные




# Дарий I (522-486 гг. до н.э.)



**Главный основатель  
Персидской  
Империи.  
Превосходный  
солдат.  
Прекрасный органи-  
затор и законодатель.**



# Персидские воины



# Костюмы персов



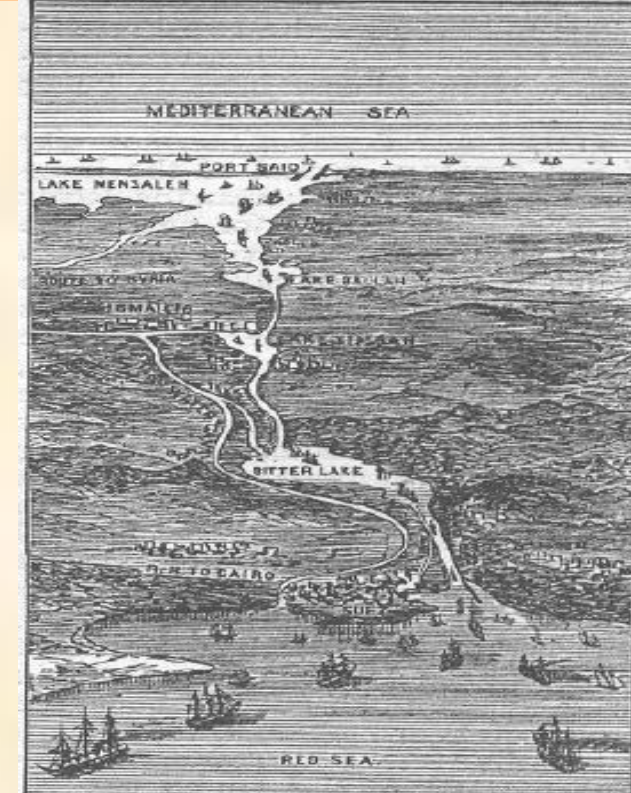
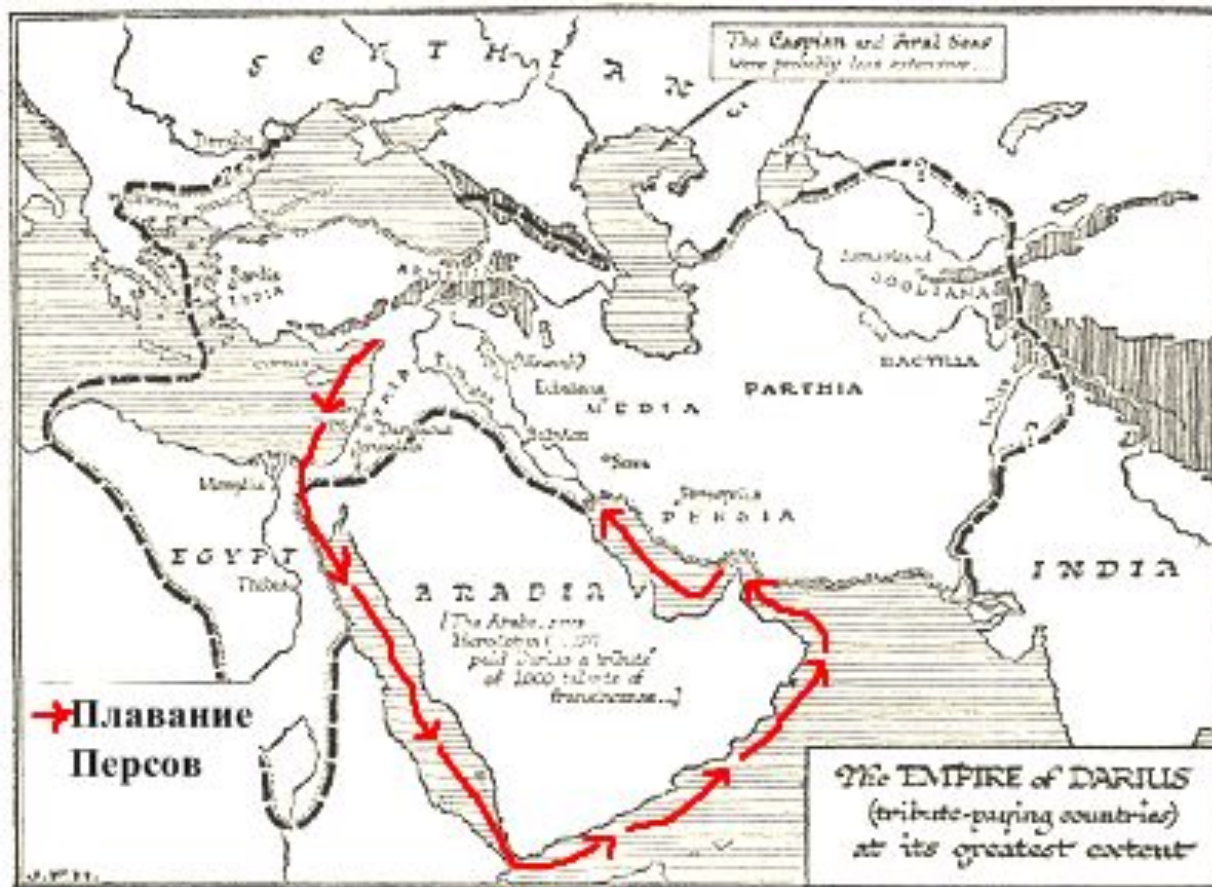


Рисунок Суэцкого канала

Из-за бунтовавшего Вавилона невозможно было вести торговлю с Индией. Морской путь должен был связать Индию непосредственно со Средиземным морем, минуя Вавилон.

Скилак посылается в объезд Аравии; сам Дарий едет в Египет и распоряжается устройством канала от Нила к Красному морю.

На Суэцком перешейке Дарий оставил надписи, клинописная версия которых читается так: «Я повелел копать канал от реки Пирав (Нил), текущей по Египту, к морю, идущему из Персии. Он был выкопан, как я и повелел, и корабли поплыли по нему из Египта в Персию, как и была моя воля...»

