



# Великие географические открытия Океанов

Арстанбеков Мырзабек  
Каримберди кызы Гулиза

# О Тихом океане

- Тихий океан – самый большой на планете. Он покрывает более половины всей водной поверхности Земли, имеет площадь в 178 млн. кв. км. и протянулся от Японии до Америки. Средняя глубина океана - 4 км.

# ОТКРЫТИЕ

Считается, что первым человеком, посетившим Тихий океан на судне, был Магеллан. В 1520 г. он обогнул Южную Америку и увидел новые водные просторы. Так как за все время путешествия команда Магеллана не встретила ни одной бури, то новый океан назвали "Тихим".

Но еще ранее в 1513 г. испанец Васко Нуньес де Бальбоа направился на юг из Колумбии в место, где, как ему сказали, находится богатая страна с большим морем. Достигнув океана конкистадор увидел бескрайнюю гладь воды, простирающуюся на запад, и назвал ее "Южным морем".



# Об Атлантическом океане

- Атлантический океан — второй по величине океан после Тихого океана. В нем находится 25% всей воды планеты. Средняя глубина 3 600 м. Максимальная находится в желобе Пуэрто-Рико – 8 742 м. Площадь океана 91 млн. кв. км.



# Открытие

- Возник океан в результате раскола суперконтинента "Пангея" на две больших части, которые впоследствии образовались в современные материки.
- Атлантический океан известен человеку издревле. Упомянув об океане, который "именуется Атлантическим", можно встретить в записях 3 в. до н.э. Название возникло вероятно от легендарного пропавшего материка "Атлантида". Правда не ясно, какую территорию он обозначал, ведь в древности люди были ограничены в средствах передвижения по морю.

# Об Индийском океане

- Индийский океан — третий по размеру океан Земли, покрывающий около 20 % её водной поверхности. Его площадь составляет 76 млн кв. км. На севере он ограничен Азией, на западе — Аравийским полуостровом и Африкой, на востоке — Индокитаем и Австралией, на юге — Южным океаном. Практически весь находится в южном полушарии. По площади Индийский океан занимает третье место после Тихого и Атлантического. Средняя глубина около 4 км., а максимальная зарегистрирована в Яванском желобе и составляет 7 729 м.




## ОТКРЫТИЕ

Индийский океан был известен египтянам, финикийцам, индийцам задолго-зadolго до европейцев. Морской путь из Европы в Индийский океан проложил Васко да Гама в 1498 году, первым обогнул мыс Доброй Надежды и приплыл в Калькутту.



# О Северно-Ледовитом океане

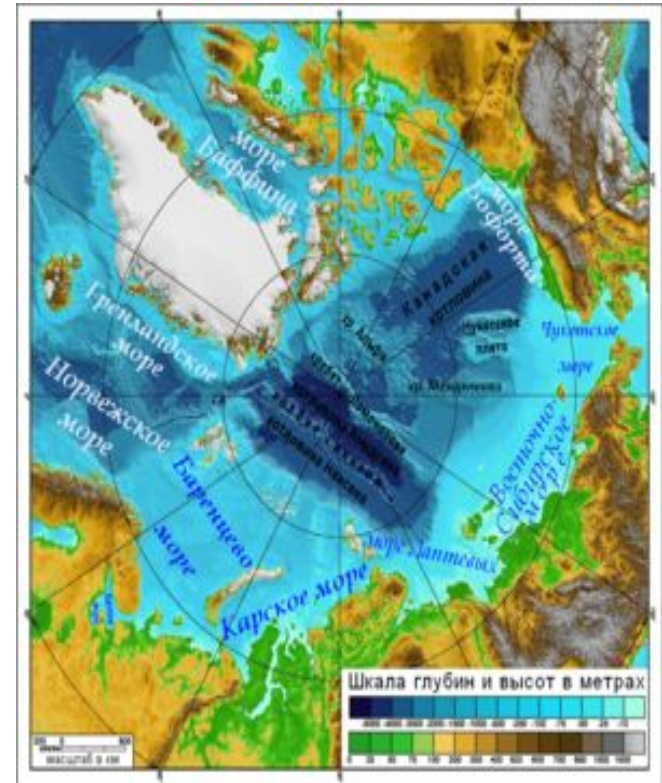
- Северный Ледовитый океан — раскинулся между Евразией и Северной Америкой, и является самым наименьшим океаном на нашей планете. Его площадь составляет 14,75 млн. кв. км. при средней глубине 1225 метров. Наибольшая глубина в 5,5 км. находится в Гренландском море.





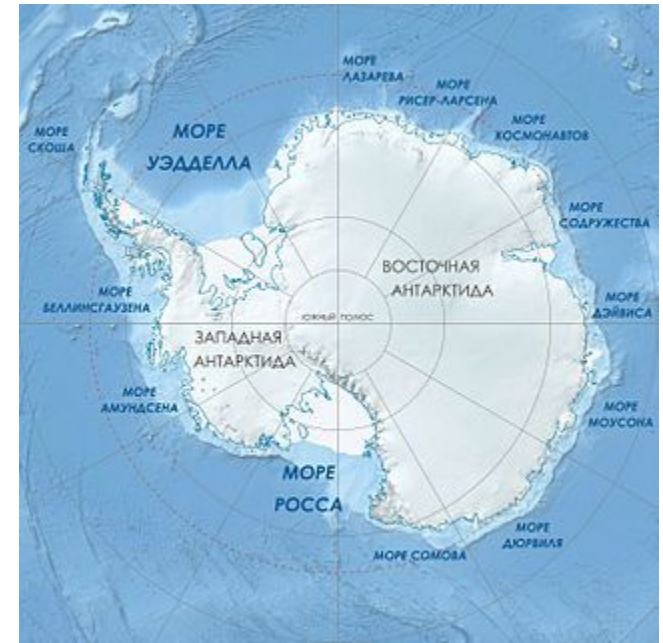
# Открытие

- Океан был выделен как самостоятельный географом Варениусом в 1650 году под названием Гиперборейский океан — «Океан на самом крайнем севере»



# О Южном океане

- Ю́жный океа́н (устар. Южный ледовитый океан [1]) — наименование совокупности южных частей Тихого, Атлантического и Индийского океанов, окружающих Антарктиду [2] и нередко выделяемых как «пятый океан», не имеющий, однако, чётко очерченной островами и континентами северной границы.



# Открытие

- Южный океан впервые был выделен в 1650 году голландским географом Бернхардом Варениусом и включал в себя как не открытый пока европейцами «южный материк», так и все области выше южного полярного круга[2].

Спасибо за внимание!

