

Географический рисунок расселения и хозяйства зарубежной Европы

Презентация по географии

Выполнила:

ученица 11 класса

МБОУ СОШ № 51

Емельянова Юлия

г. Хабаровск

2012

Содержание



1. Введение: территориальная структура населения и хозяйства
2. Высокоразвитые районы
3. Старопромышленные районы
4. Отсталые аграрные районы
5. Районы нового освоения
6. Влияние международной экономической интеграции на территориальную структуру хозяйства

1. Введение: территориальная структура населения и хозяйства



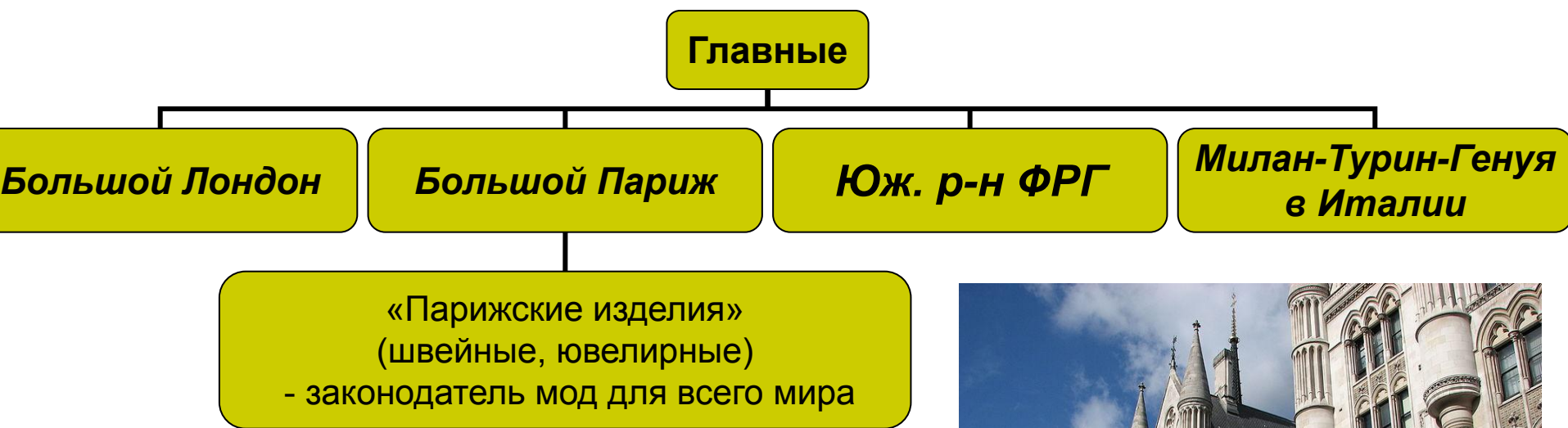
Характеристика:

- 1) В основном сложилась еще в XIX в. Главный фактор размещения: природно-ресурсный. Возникновение угольно-металлургических районов;
- 2) После 2 Мировой войны: главные факторы – трудовые ресурсы и выгоды ЭГП;
- 3) В последнее время огромную роль играют факторы наукоемкости и экологический;
- 4) Насчитывается примерно 400 городских агломераций и около 100 промышленных районов;
- 5) «Центральная ось» развития – территория 8 стран: линия Рейн-Рона. Здесь живет 120 млн. человек и здесь сосредоточено $\frac{2}{3}$ всего экономического потенциала региона.



2. Высокоразвитые районы

Концентрация новейших отраслей промышленности, инфраструктуры, науки, культуры, сферы услуг.



- 1) Крупные промышленные центры: высокотехнологичные наукоемкие отрасли;
- 2) Крупнейшие банки и биржи, штаб-квартиры монополий, ведущие научные организации

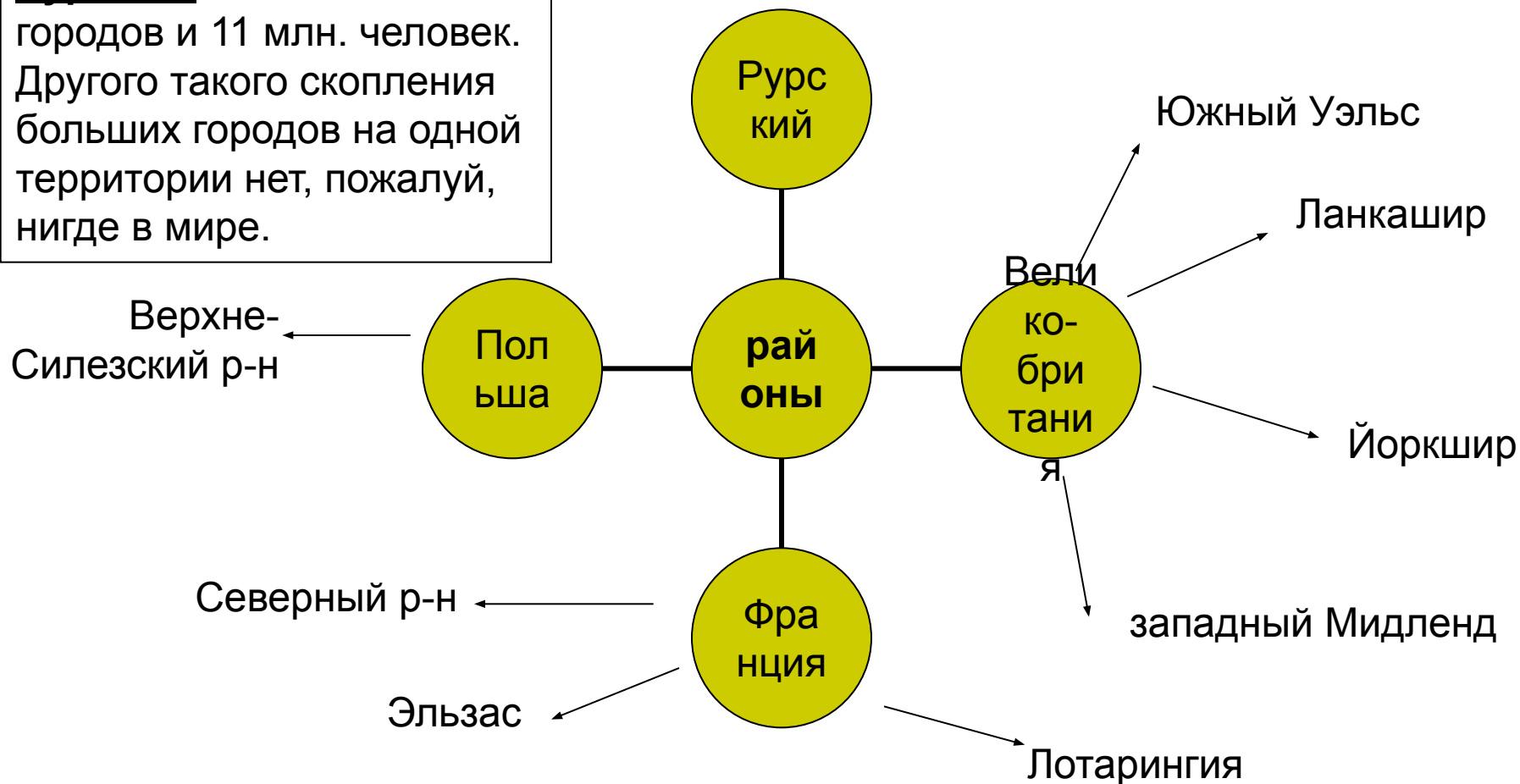


3. Старопромышленные районы




Ни в одном другом регионе нет такого количества старопромышленных районов с преобладанием базовых отраслей, как в зарубежной Европе.

Рурский: около ста городов и 11 млн. человек. Другого такого скопления больших городов на одной территории нет, пожалуй, нигде в мире.



4. Отсталые аграрные районы



В зарубежной Европе есть еще немало довольно отсталых, преимущественно аграрных районов:

- 1) Юг Италии (40% территории страны, >35% населения и только 18% занятых в промышленности);
- 2) западная часть Франции;
- 3) центральная и юго-западная части Испании;
- 4) некоторые области Португалии и Греции

★ Все они расположены за пределами «центральной оси». Проблема подъема отсталых районов еще более актуальна и для многих стран Восточной Европы.



5. Районы нового освоения

- 1) В начале 60-х гг. произошло открытие крупного нефтегазоносного бассейна в акватории Северного моря;
- 2) к середине 90-х гг. там было выявлено более 450 месторождений нефти и природного газа – самые крупные – Статфьорд, Экофиск и Тролль;
- 3) В Нидерландах – одно из крупнейших в мире газовых месторождений – Слохтерен;

Р-н Северного моря удовлетворяет $1/3$ потребностей зарубежной Европы в нефти и $2/5$ в природном газе.

Но в связи с этим возникает немалая экологическая угроза, не говоря уже о рыболовстве, которому нанесен непоправимый ущерб.

6. Влияние международной экономической интеграции на территориальную структуру хозяйства



Благоприятные предпосылки для развития интеграции:

- территориальная близость;
- высокая освоенность территории;
- высокий уровень социально-экономического развития;
- хорошая транспортная обеспеченность.

За время существования ЕС все это уже привело к дальнейшему сращиванию территориальных структур хозяйства отдельных стран. Кроме того, происходит формирование пограничных интеграционных районов: ФРГ и Франция, Франция и Бельгия, Франция и Италия и тд.

Заключение

Зарубежная Европа – самый небольшой по территории регион мира, но роль его в мировом хозяйстве очень велика. В последнее время на политической и экономической картах данного региона происходят значительные изменения.

