

к западу от Гринвича 0° к востоку от Гринвича

Масштаб 120 000 000

Северный полярный круг
Северный тропик
Экватор
Южный тропик
Южный полярный круг

120 60 0 60 120 180

Прочитайте анаграмму

ФАРИАК



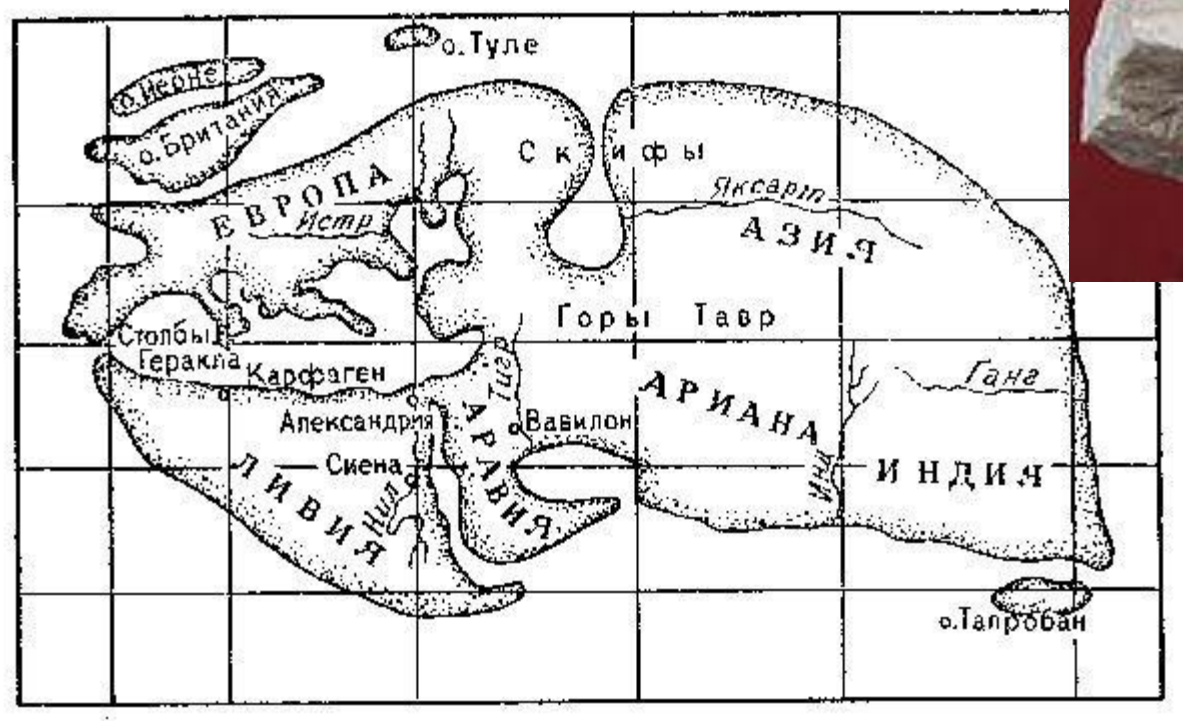

- ◆ «...планета наша, как песчинка для других миров, но мы и сами на ней не больше песчинки. Сколько тайн и загадок ее нам еще не известны?! Удивляйтесь, открывая свою планету!» *Михаил Петрович Лазарев*





- Мы в Африку с вами отправимся ныне,
Но кто объяснит это странное имя?
Откуда название “Африка” взято?
Найдите ответ в своих книгах, ребята.

«Ливия же, по-
видимому, окружена
морем, кроме того
места, где она
примыкает к Азии»
Геродот – ок. 425 г до
н.э.



Экспедиция
фараона
Нехо
600 г. до н. э.



Плавания
арабов



Ибн Баттута





Открытие мыса Доброй Надежды экспедицией Диаша



Португальская экспедиция в Африку (1415—1487 гг.)

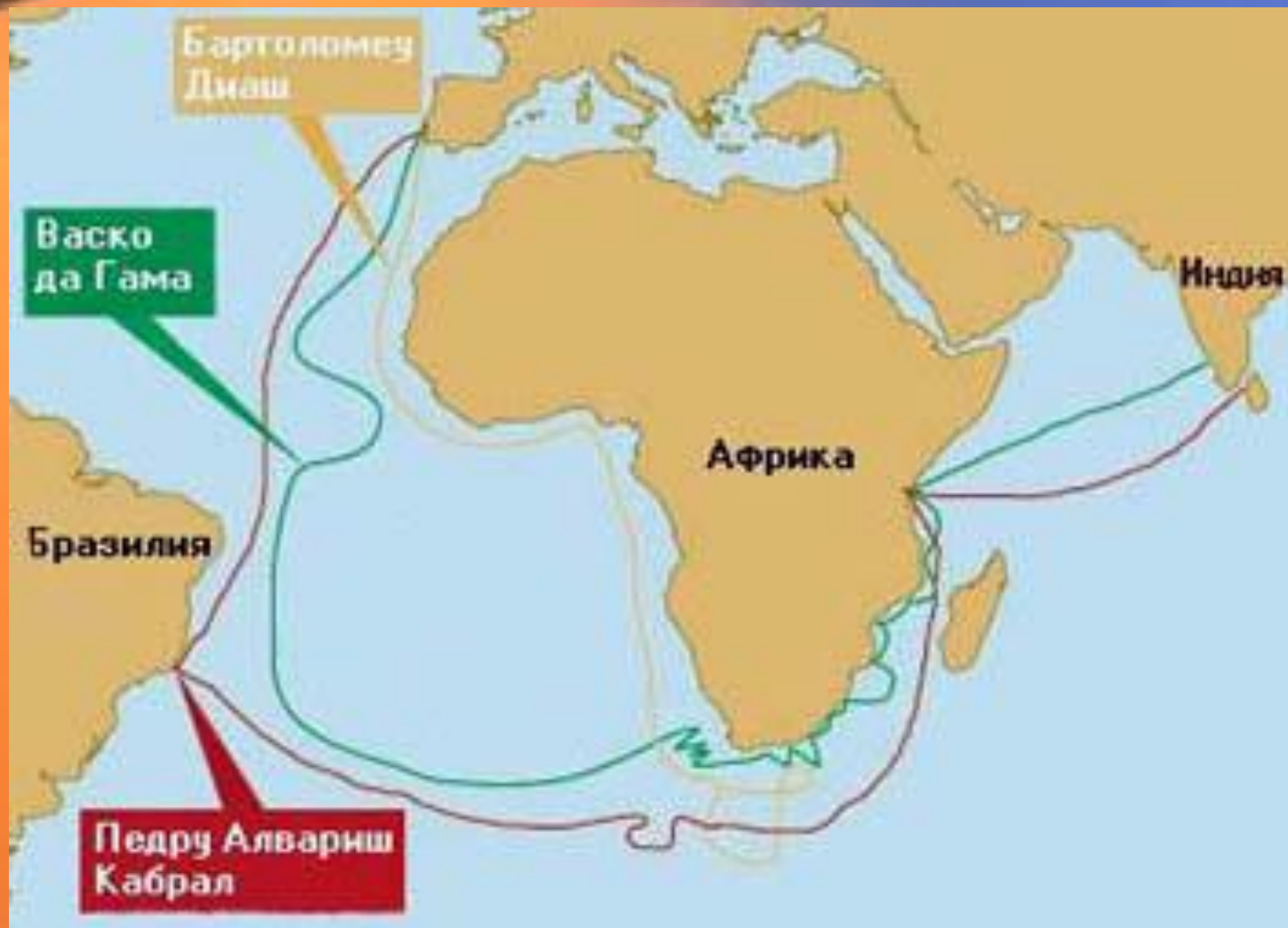


Васко да Гама

- ◆ В 1497 году на 4 больших транспортных кораблях, груженных товарами отправились в Индию. Они первые из европейцев пересекли Индийский океан.




Пути португальских экспедиций



Давид Ливингстон


♦ В 1840 году Ливингстону был предоставлен статус миссионера; в конце того же года он отплыл в Африку и прибыл в Кейптаун 14 марта 1841 года.

Следующие пятнадцать лет Ливингстон провел в непрерывных путешествиях по внутренним районам Южной и Центральной Африки.



Егор Петрович Ковалевский

В 1847 г. по приглашению египетского вице-короля Мегмет-Али, произвел геологические изыскания в северо-восточной Африке. Один из первых верно высказался относительно географического положения источников Белого Нила, точно определенных значительно позже. Кроме того, в книгу «Путешествие во внутреннюю Африку» (СПб., 1849;



Василий Васильевич Юнкер

В 1875 г. он предпринял путешествие по Ливийской пустыне, собрал много редких экземпляров представителей фауны и флоры Африки. Богатые коллекции, привезенные Василием Юнкером из этого путешествия, являются одним из лучших украшений этнографического музея Императорской Академии Наук в Санкт-Петербурге. Часть коллекций была им подарена Берлинскому этнографическому музею. В 1879 г. Исследовал водораздел рек Нил —








**Географическое положение – это.....
ПЛАН**

**1. Положение относительно экватора,
тропиков, и нулевого меридиана.**

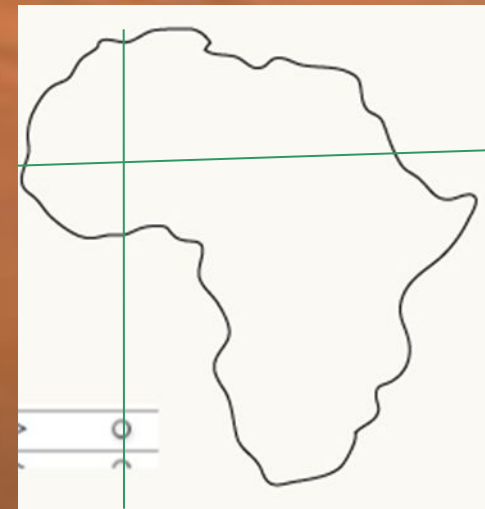
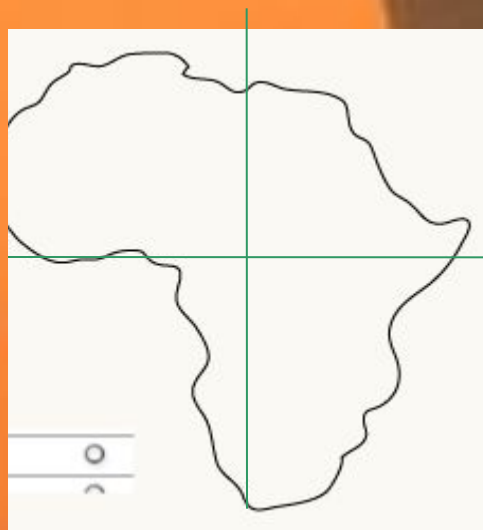
Физическая карта мира

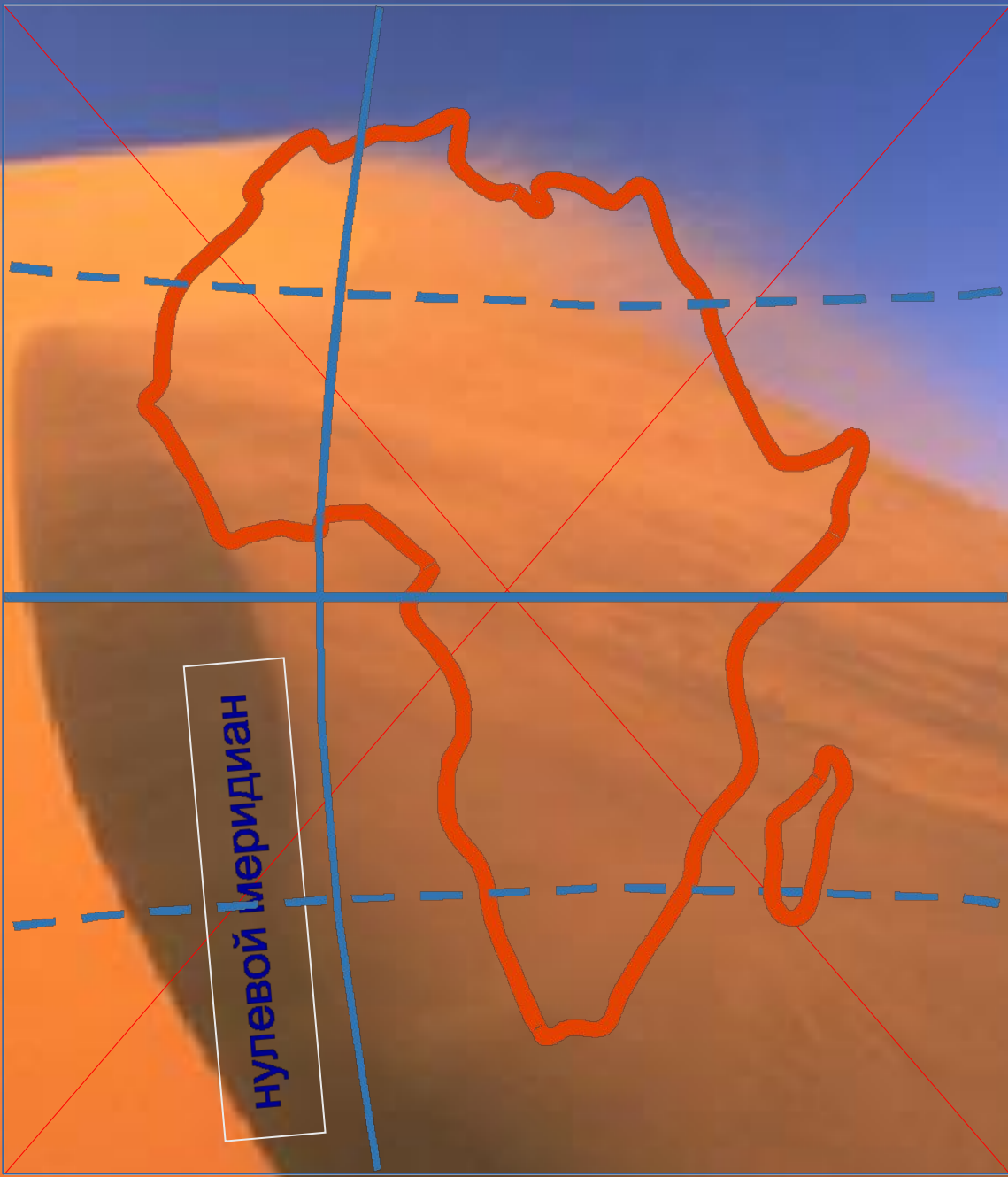


- 
- ◆ **АФРИКА** – второй по величине континент после Евразии.
 - ◆ **АФРИКА** – часть света, состоящая из материка Африка и прилегающих островов.
 - ◆ **S** = 30065000 км² = 20,3% суши
- С островами
- ◆ **S** = 30,3 млн км² = 6% общей площади суши

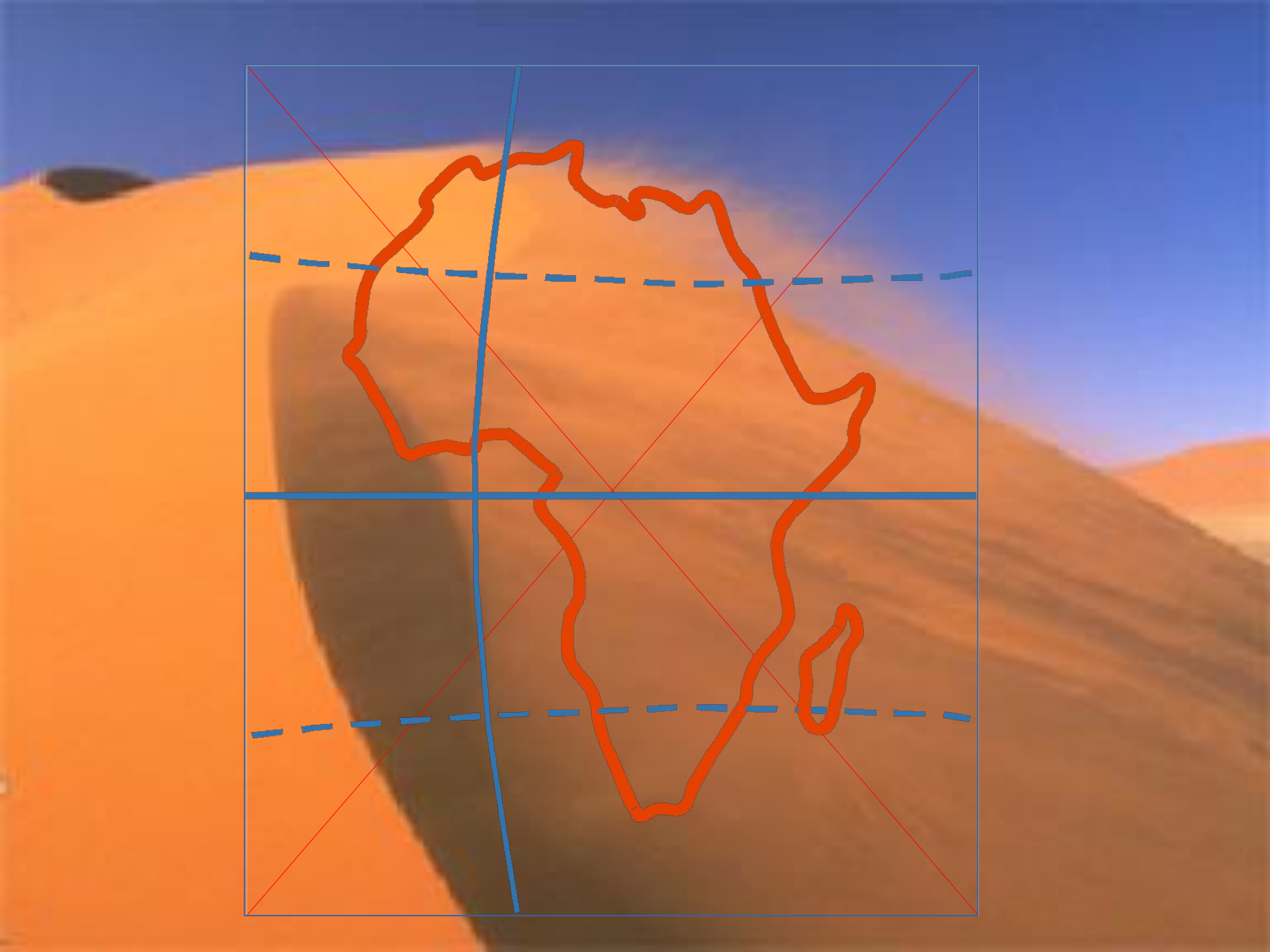
Определите, где изображение Африки правильное?

Аргументируйте свой ответ.





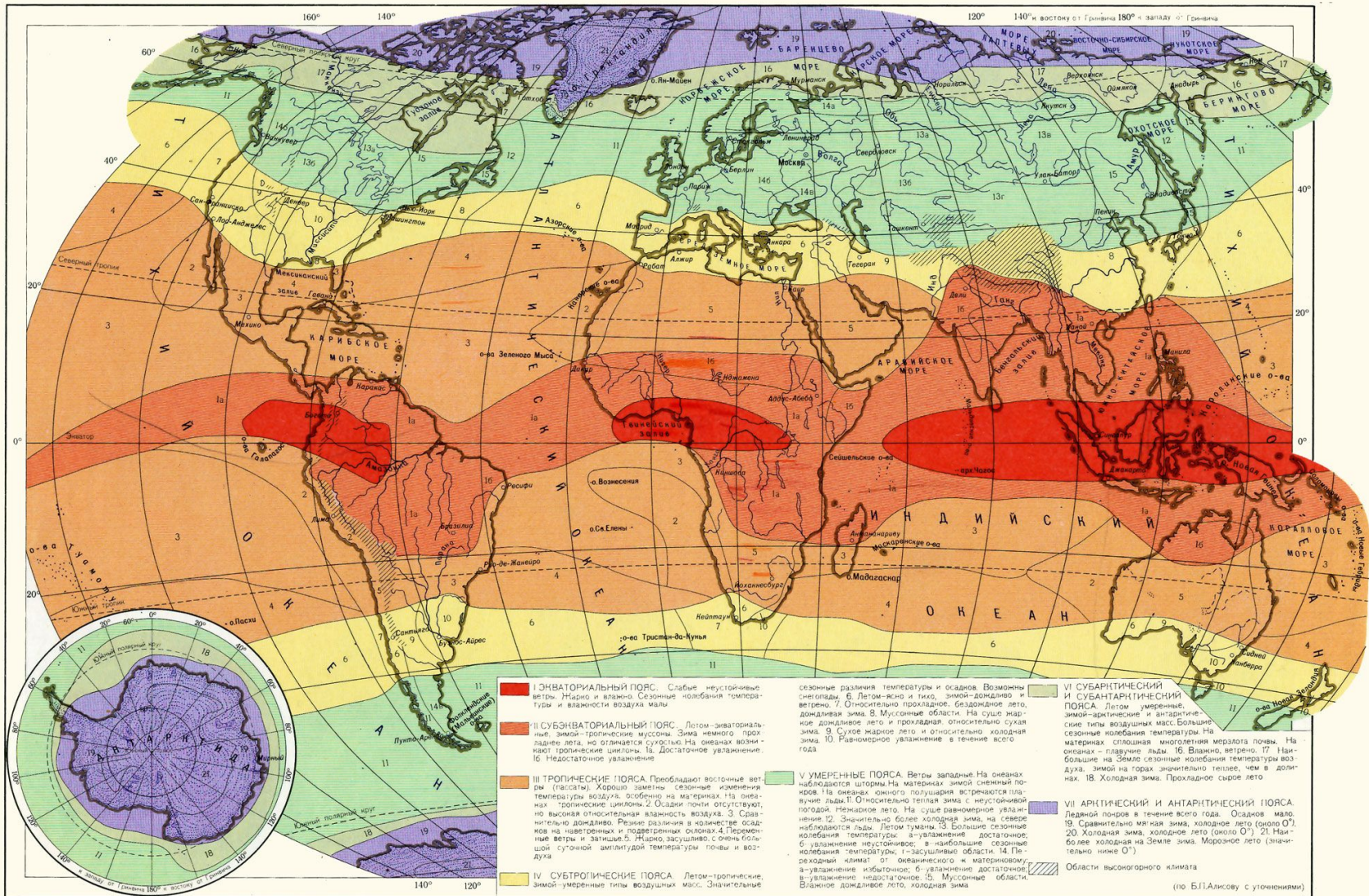
нулевой меридиан



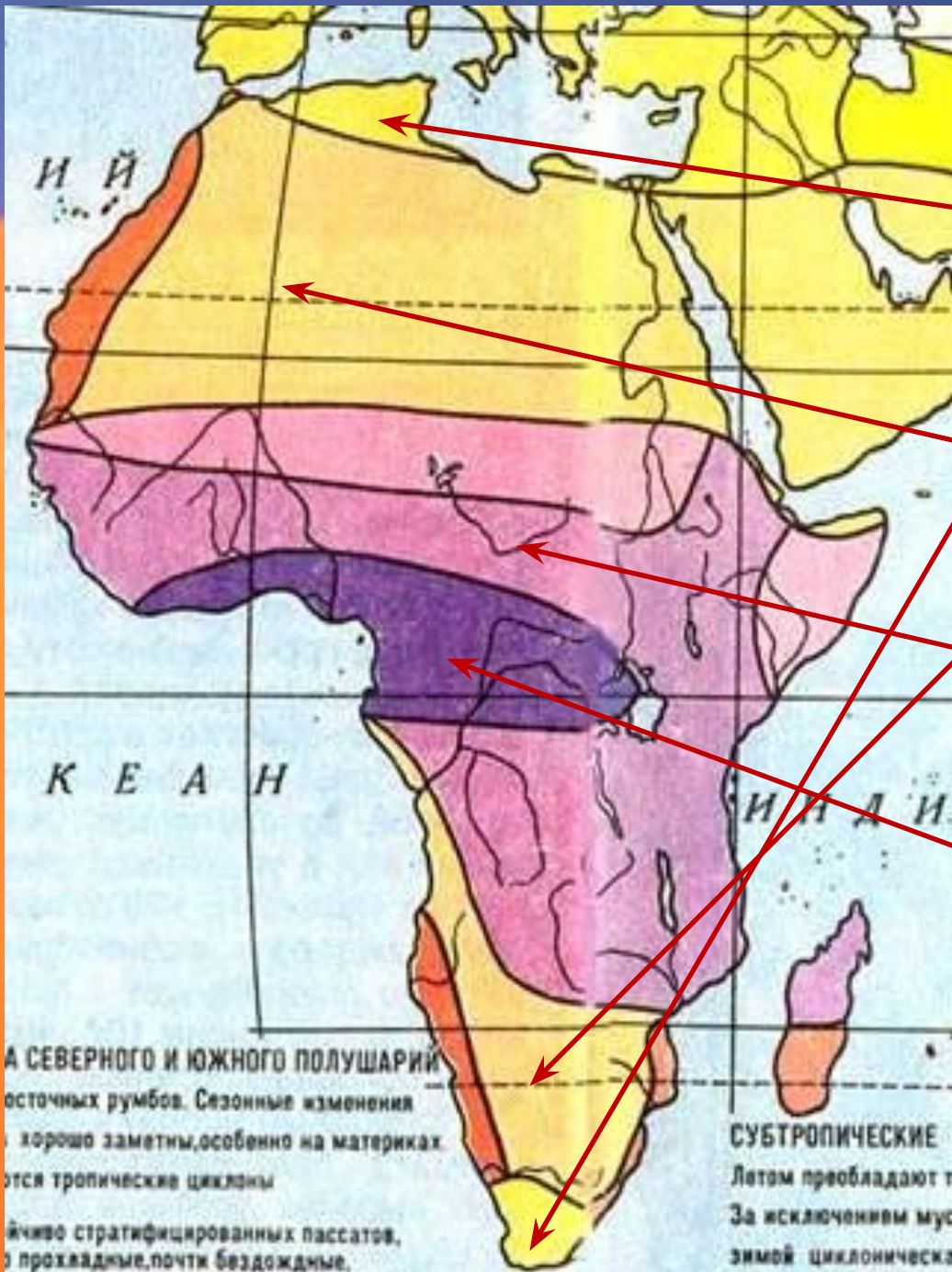


Крайние точки





Масштаб 1:100 000 000 (в 1 см 1000 км)



Климатические пояса

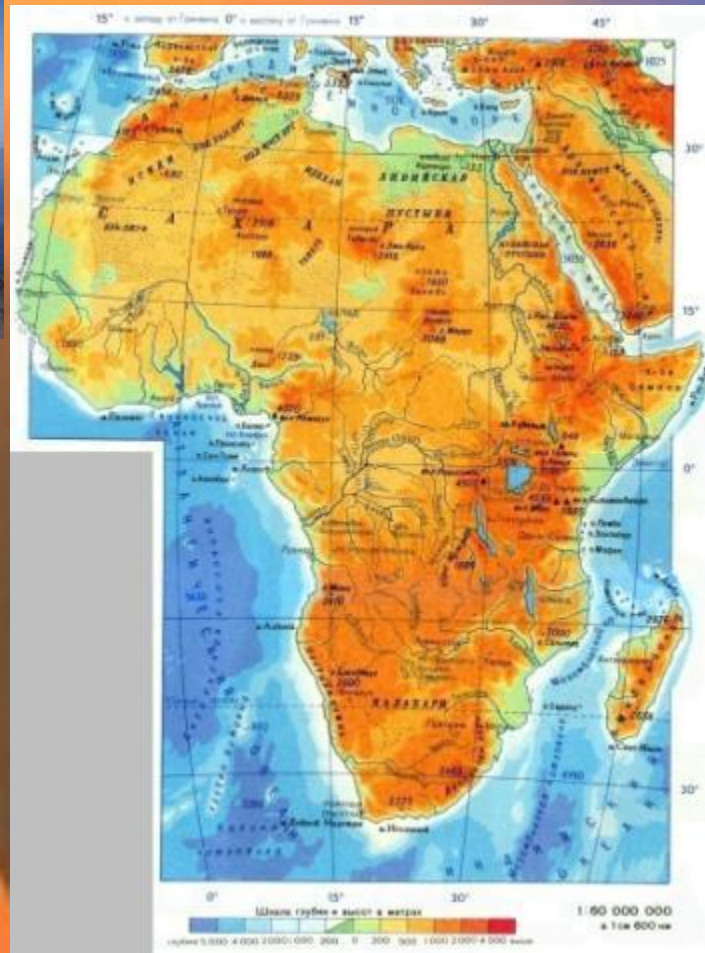


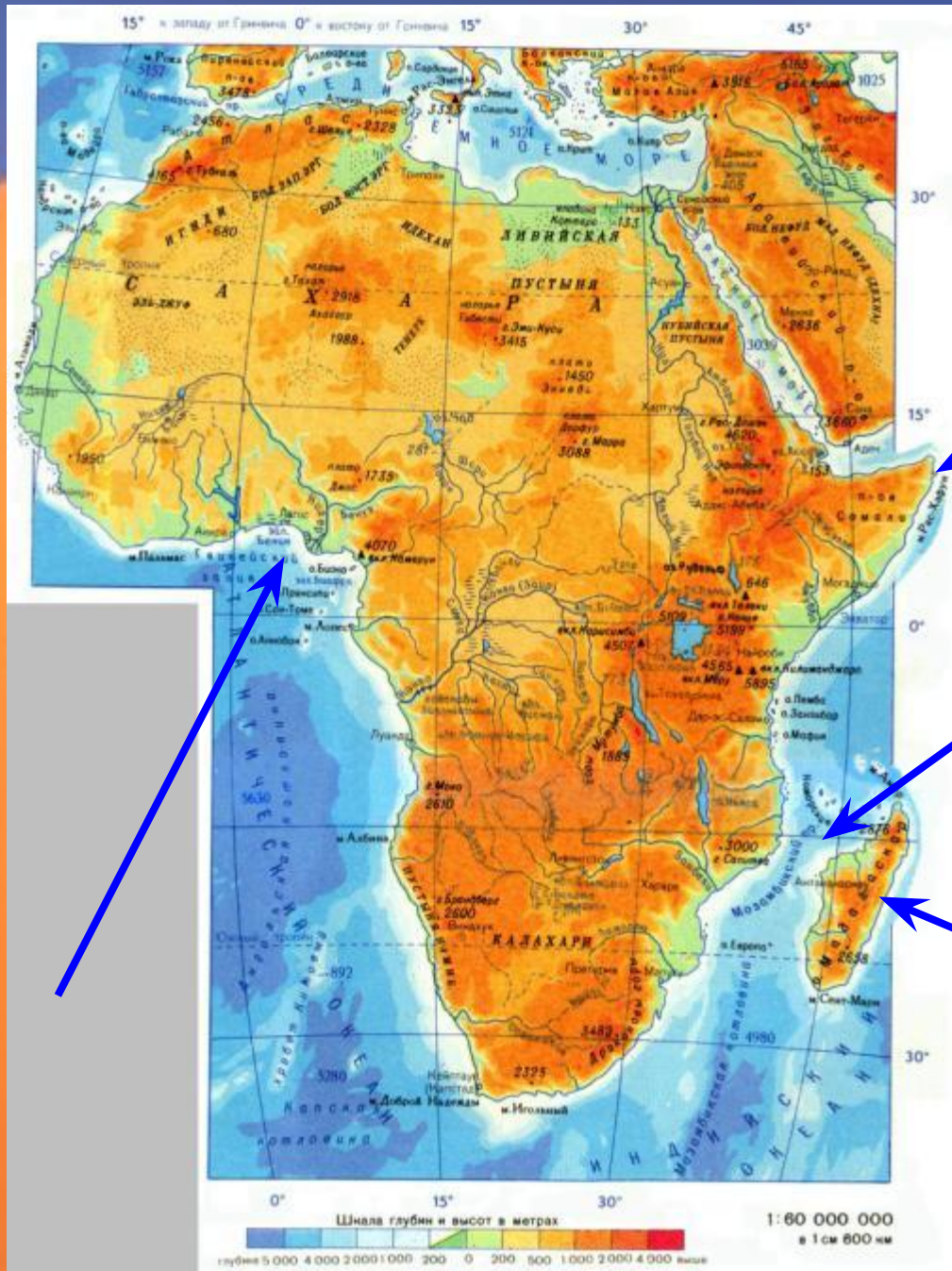
Океаны и моря

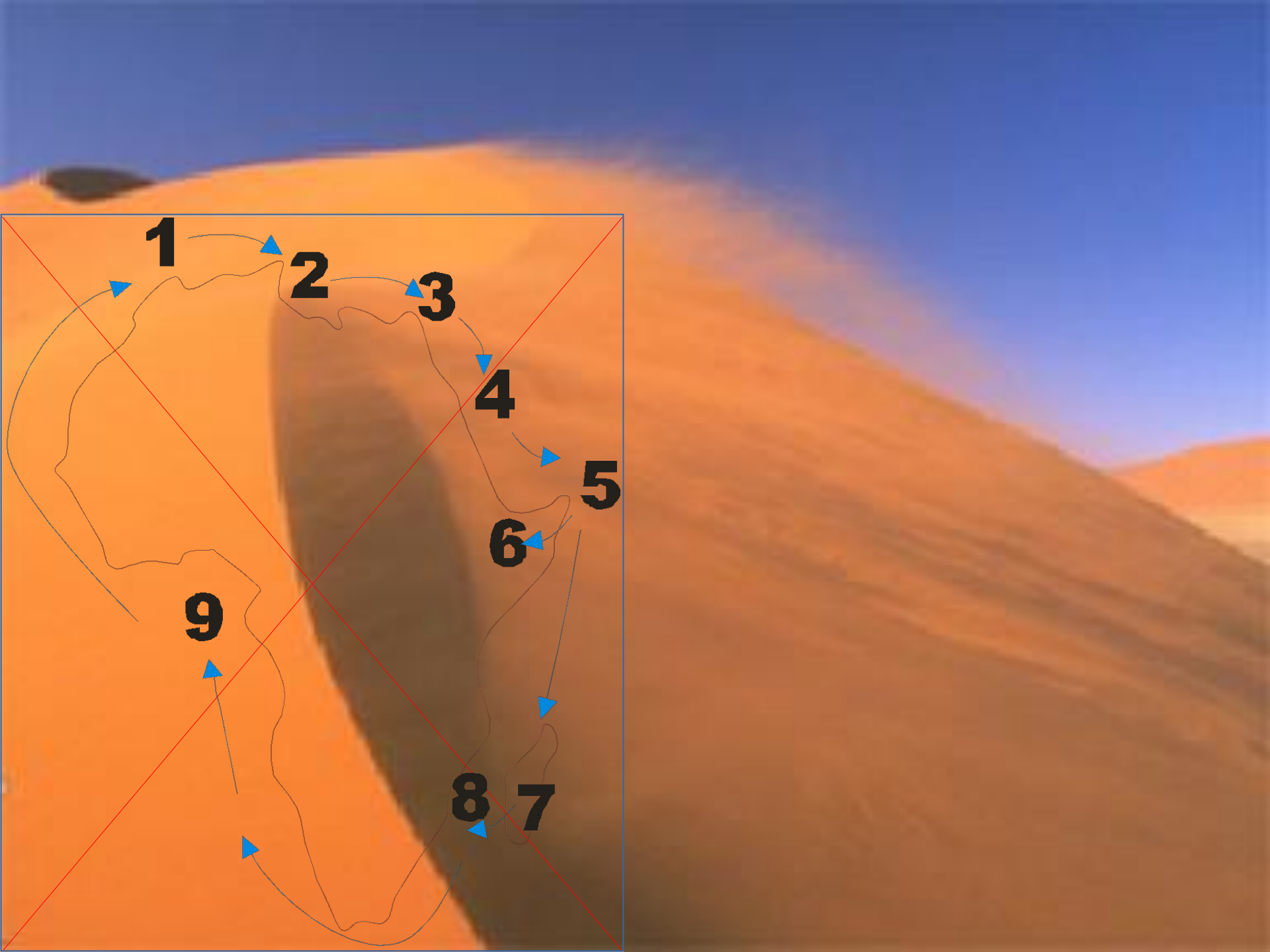
омывающие Африку:



www.migranov.ru







1

2

3

4


5

6


9

8

7





- 
- ◆ Домашнее задание
 - 1. Ознакомиться с текстом § 13
 - 2. Найти в интернете или дополнительной литературе информацию о географических названиях объектов с которыми познакомились на уроке.
 - 3. Составить синквейн.

*Над побережьем опускается
вечер...*



*Лучи уходящего солнца лижут
барханы пустынь...*



*Вот-вот засверкает лучами
надежды маяк на Столовой*

*Сердце Африки пенья полно и пыланья,
И я знаю, что, если мы видим порой
Сны, которым найти не умеем названья,
Это ветер приносит их, Африка, твой!*

Николай Гумилев,

Приём «Синквейн»

Африка - континент контрастов. Но у каждого представление о ней разное.

- 1 строка – тема (одно существительное);
- 2 строка – описание темы (два прилагательных);
- 3 строка – описание действия темы (три глагола);
- 4 строка – фраза из четырех значимых слов, выражающая отношение к теме;
- 5 строка – синоним, обобщающий или расширяющий смысл темы (одно слово).