

*Тема урока:*  
*Географическое положение*  
*Австралии*

*учитель высшей категории*  
*МОУ СОШ №7 г.Сафонова*  
*Матвеева Наталья Михайловна*



# *Географическое положение Австралии*

*Положение относительно  
главных линий на карте*

*Крайние точки материка*

*Элементы береговой линии*

*Климатические пояса*

*Положение относительно  
других материков*

*Отличительные особенности  
материка*





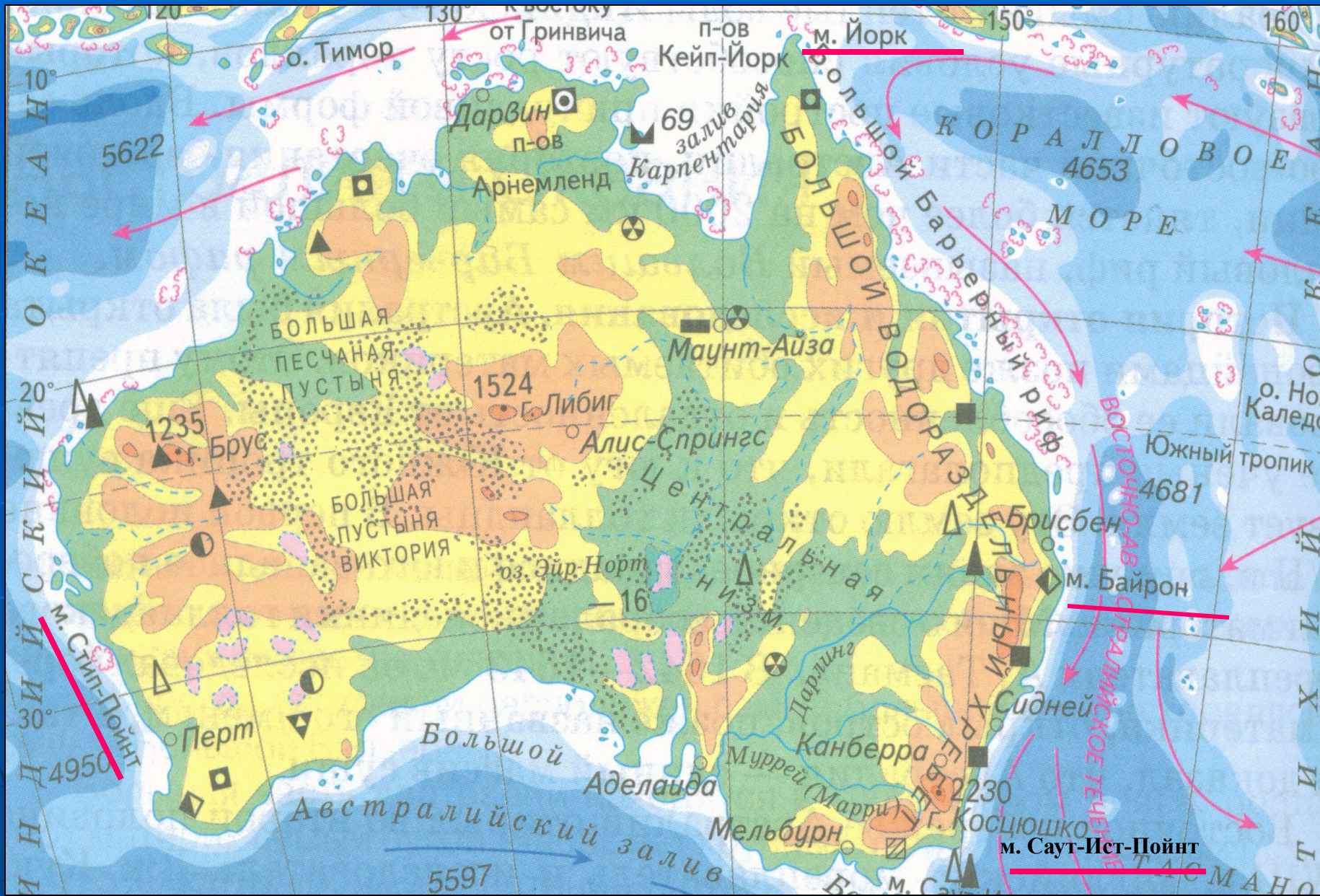
Австралию посередине пересекает южный тропик

Австралию не пересекает экватор и нулевой меридиан

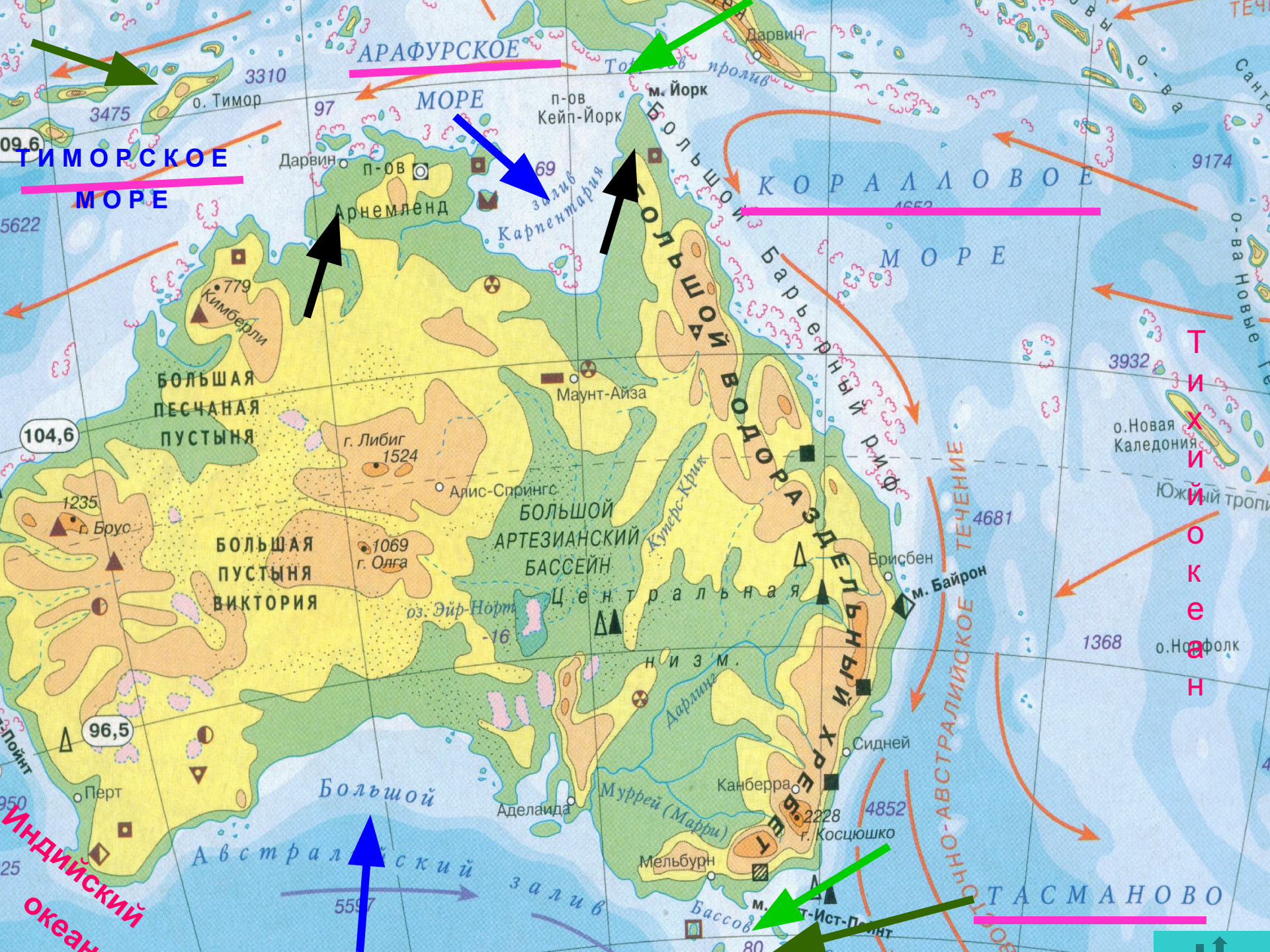
Австралия расположена в южном и восточном полушариях



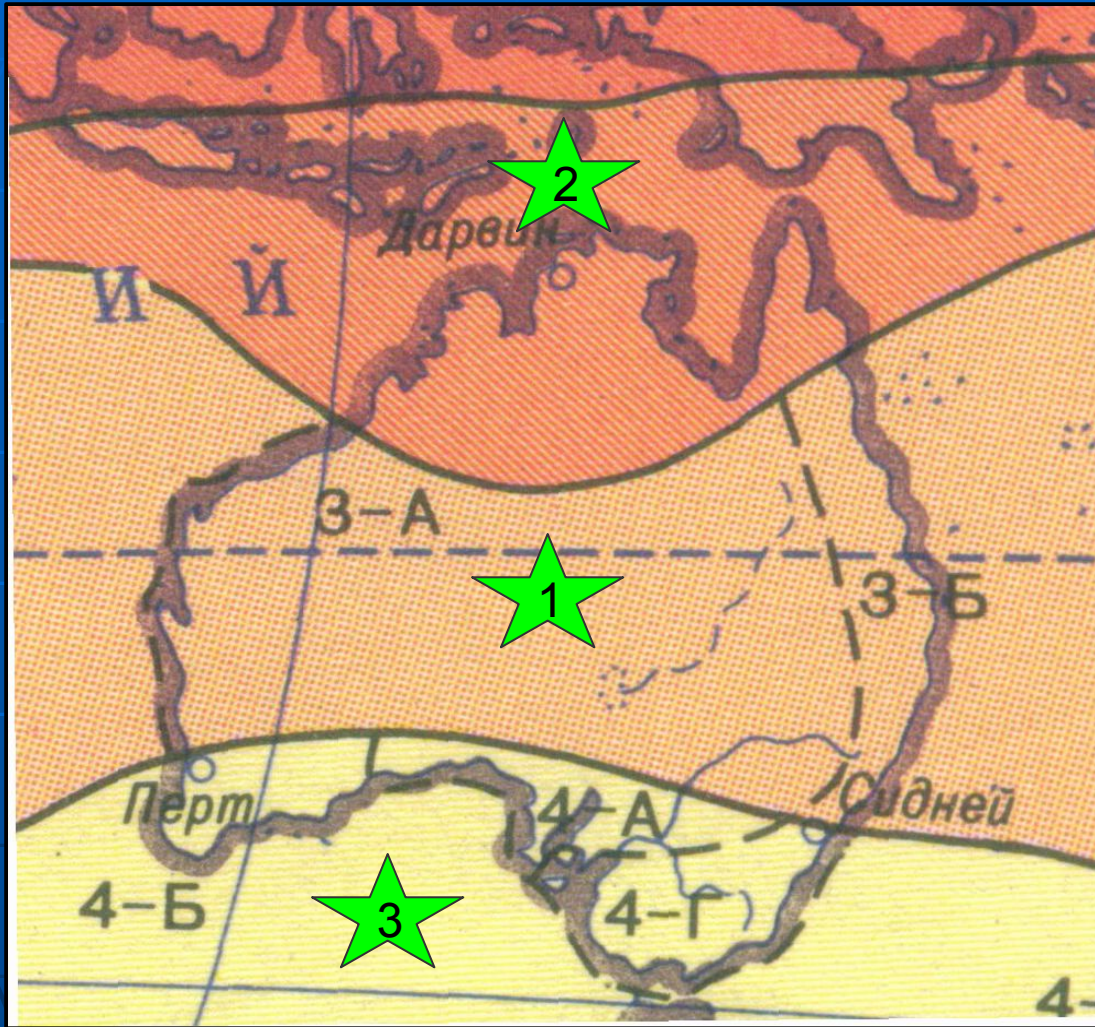










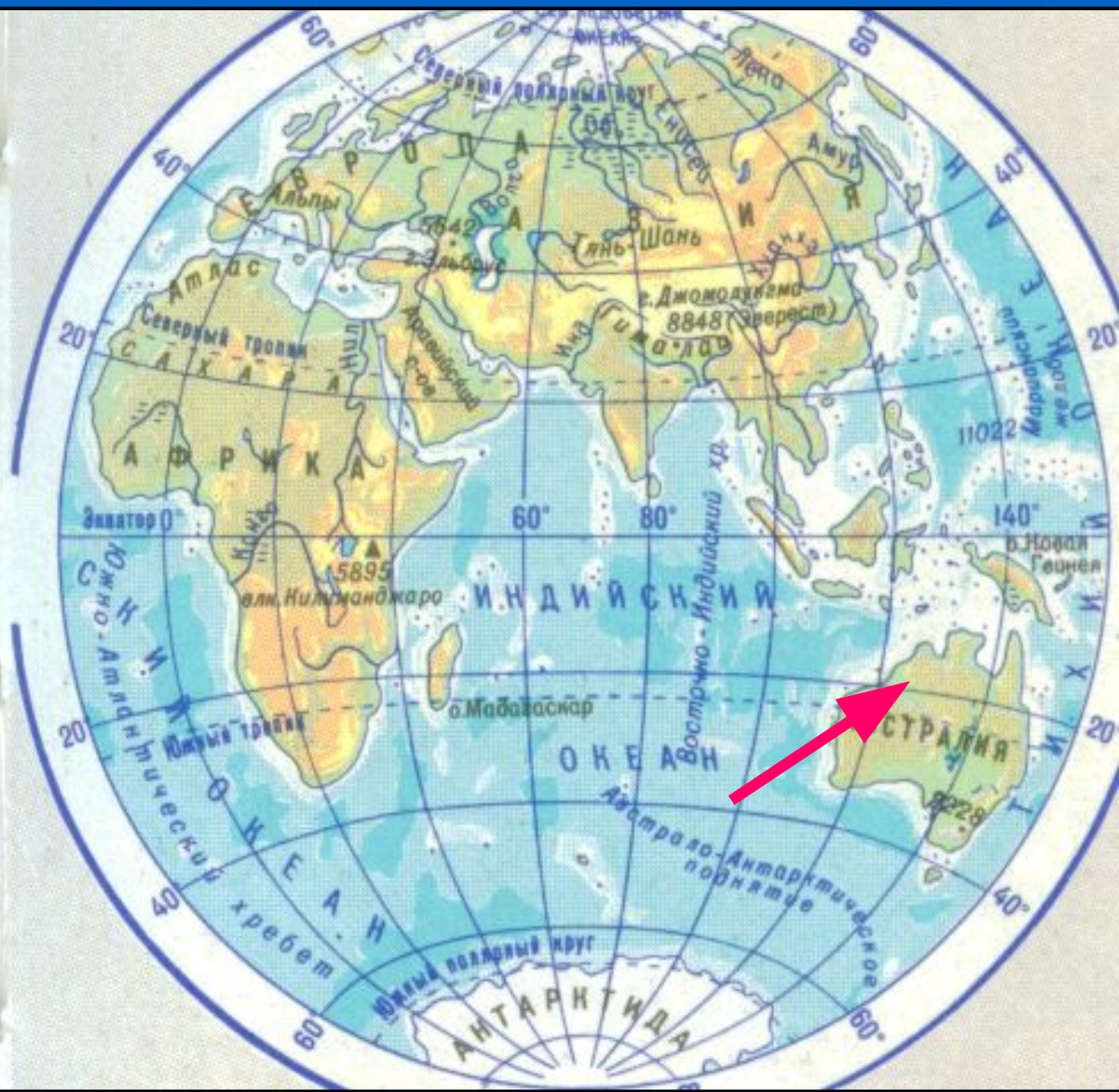
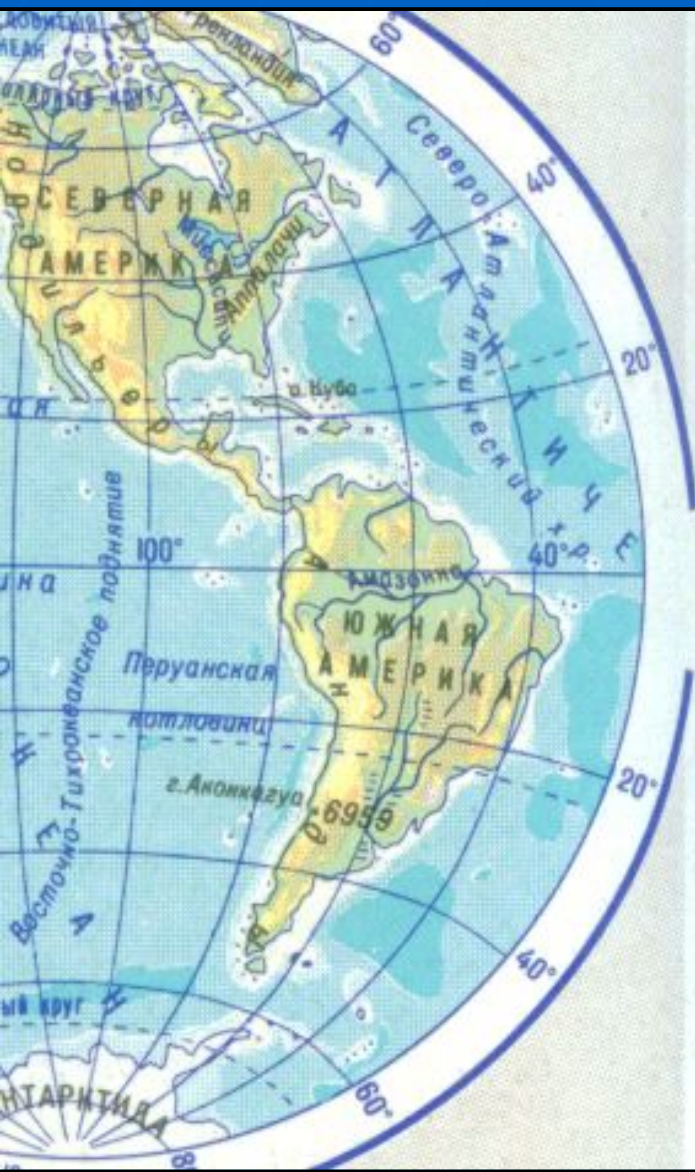


1 - тропический пояс -  
самый большой  
по площади

2 -  
субэкваториальный  
пояс

3 - субтропический  
пояс






# *Австралия – самый ...*

- ▣ сухой материк*
- ▣ маленький материк Земли*
- ▣ самый малозаселённый из населённых человеком*
- ▣ открытый последним из населённых людьми*
- ▣ самый эндемичный материк*
- ▣ самый удалённый от других материков Земли*





# Закрепление изученного материала



*о. Тимор*

*Арафурское море*

*п-ов Арнемленд*

*п-ов Кейп –Йорк*

*Торресов пролив*

*Бассов пролив*

*о. Тасмания*

*Коралловое море*



*По карте атласа определить:*

**Географические координаты  
крайних точек материка:**

**мыс Йорк.....** 11 ю.ш. 143 в.д.

**мыс Байрон.....** 28 ю.ш. 153 в.д.

**мыс Стип-Пойнт.....** 32 ю.ш. 115 в.д.

**мыс Саунт-Ист-Пойнт.....** 38 ю.ш. 147 в.д.