

Географическое положение Австралии

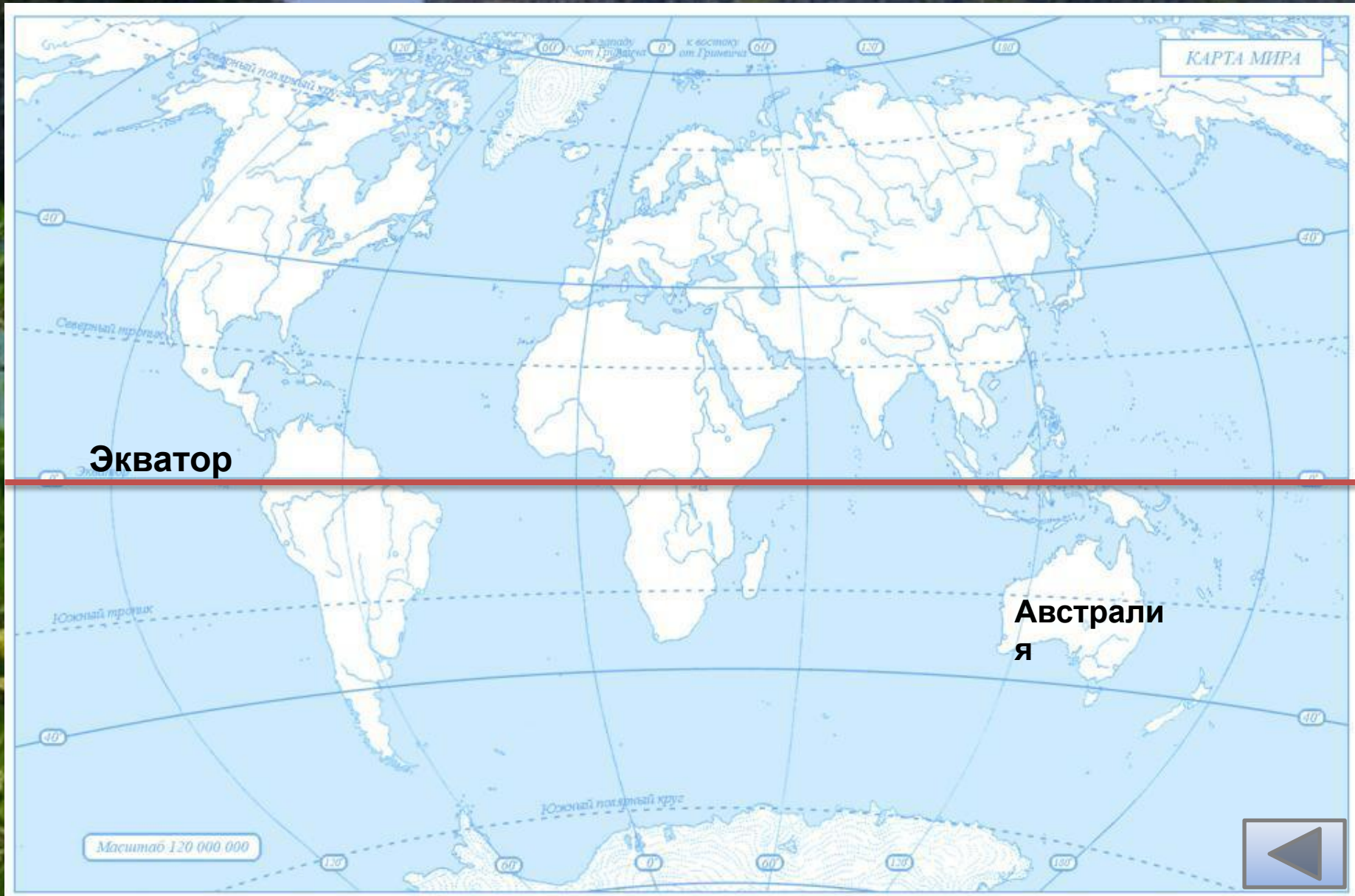
1. Площадь материка
2. Положение материка относительно экватора
3. Положение материка относительно нулевого меридиана
4. Положение материка относительно тропиков
5. Крайние точки материка , протяженность материка в градусах и километрах
6. Омывающие моря и океаны
7. Положение Австралии относительно других материков

Площадь материка

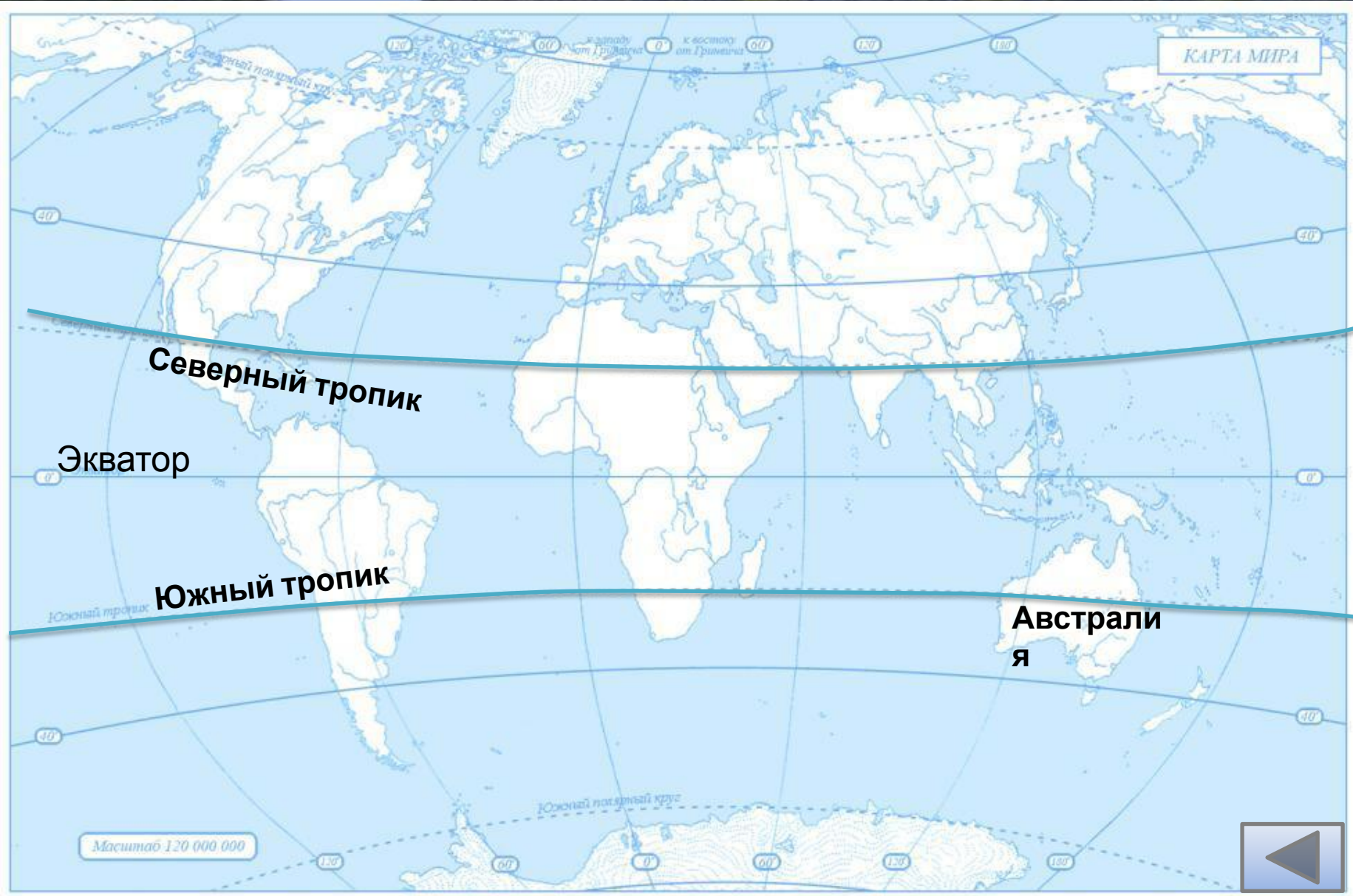
**$S=7,7$ МЛН.
КВ.КМ.**



Положение материка относительно экватора



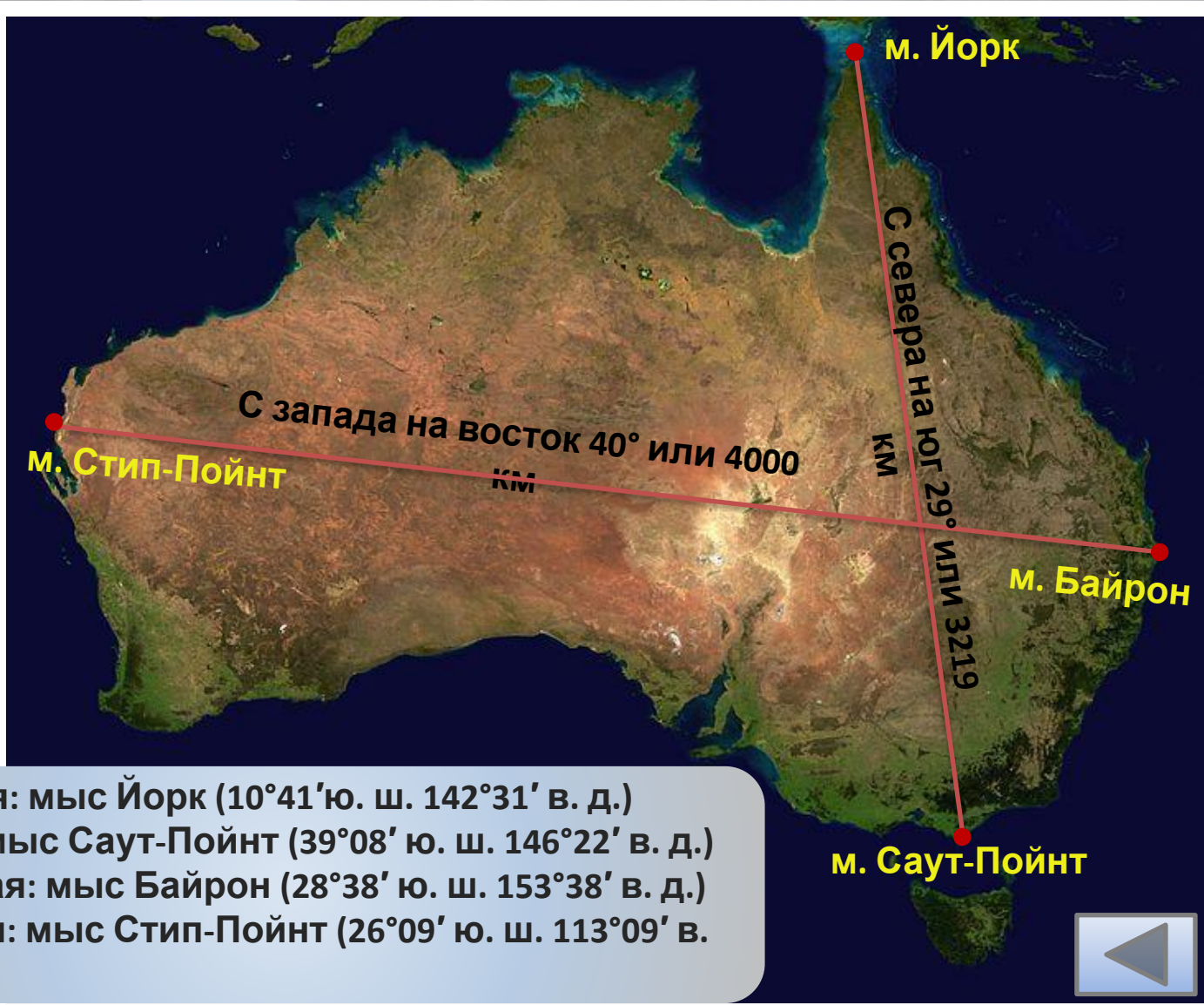
Положение материка относительно тропиков



Положение материка относительно нулевого меридиана



Крайние точки



Северная: мыс Йорк ($10^\circ 41'$ ю. ш. $142^\circ 31'$ в. д.)
Южная: мыс Саут-Пойнт ($39^\circ 08'$ ю. ш. $146^\circ 22'$ в. д.)
Восточная: мыс Байрон ($28^\circ 38'$ ю. ш. $153^\circ 38'$ в. д.)
Западная: мыс Стип-Пойнт ($26^\circ 09'$ ю. ш. $113^\circ 09'$ в. д.)



Омывающие моря и океаны



положение относительно других материков





Авторы:

учитель географии
**Елисеева Любовь
Ивановна**

и

ученица 9 класса
Лымарь Анастасия
МКОУ ООШ № 7
г. Красноуфимска