

# Географическое положение Австралии

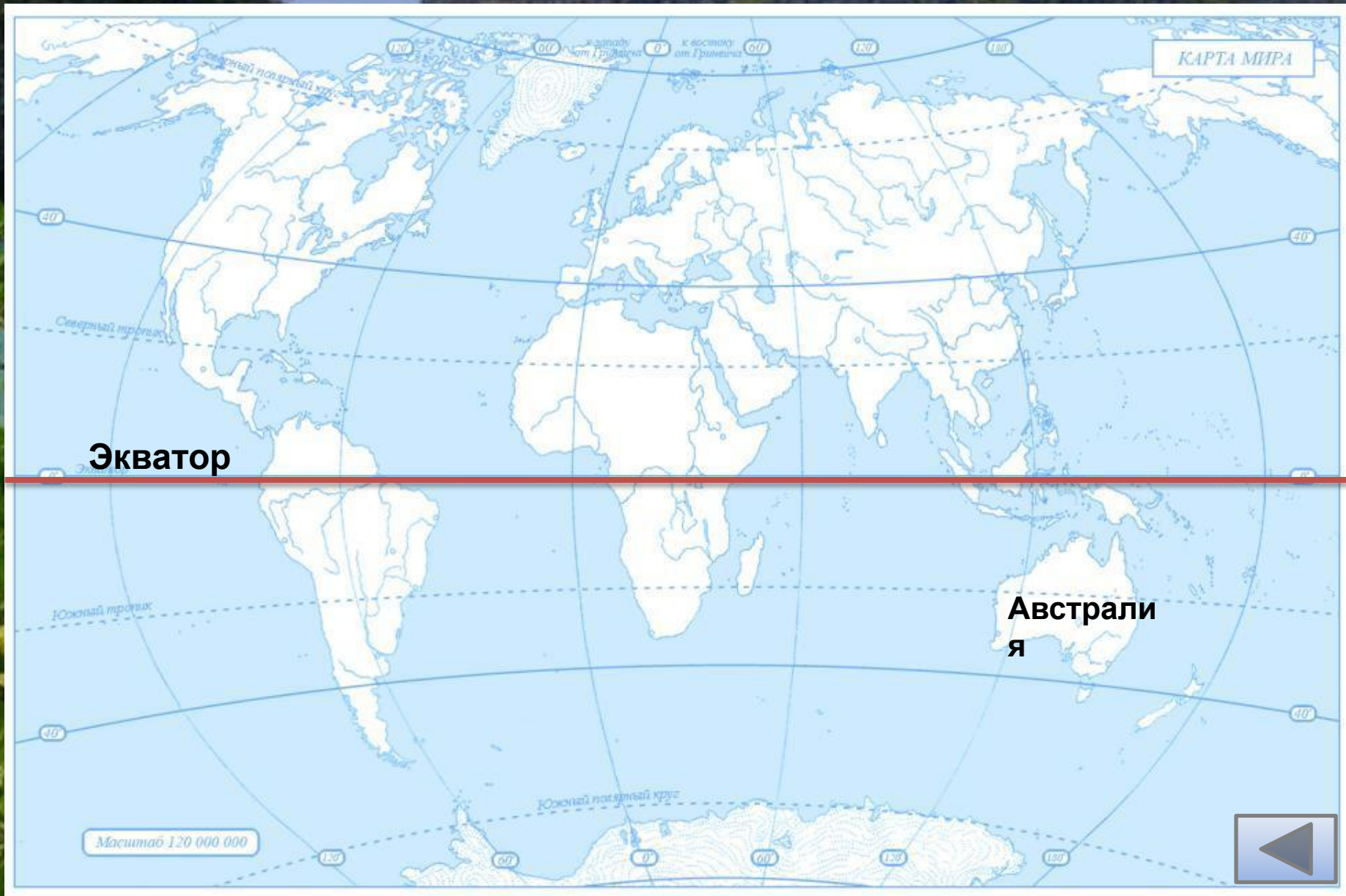
1. Площадь материка
2. Положение материка относительно экватора
3. Положение материка относительно нулевого меридиана
4. Положение материка относительно тропиков
5. Крайние точки материка , протяженность материка в градусах и километрах
6. Омывающие моря и океаны
7. Положение Австралии относительно других материков

# Площадь материка

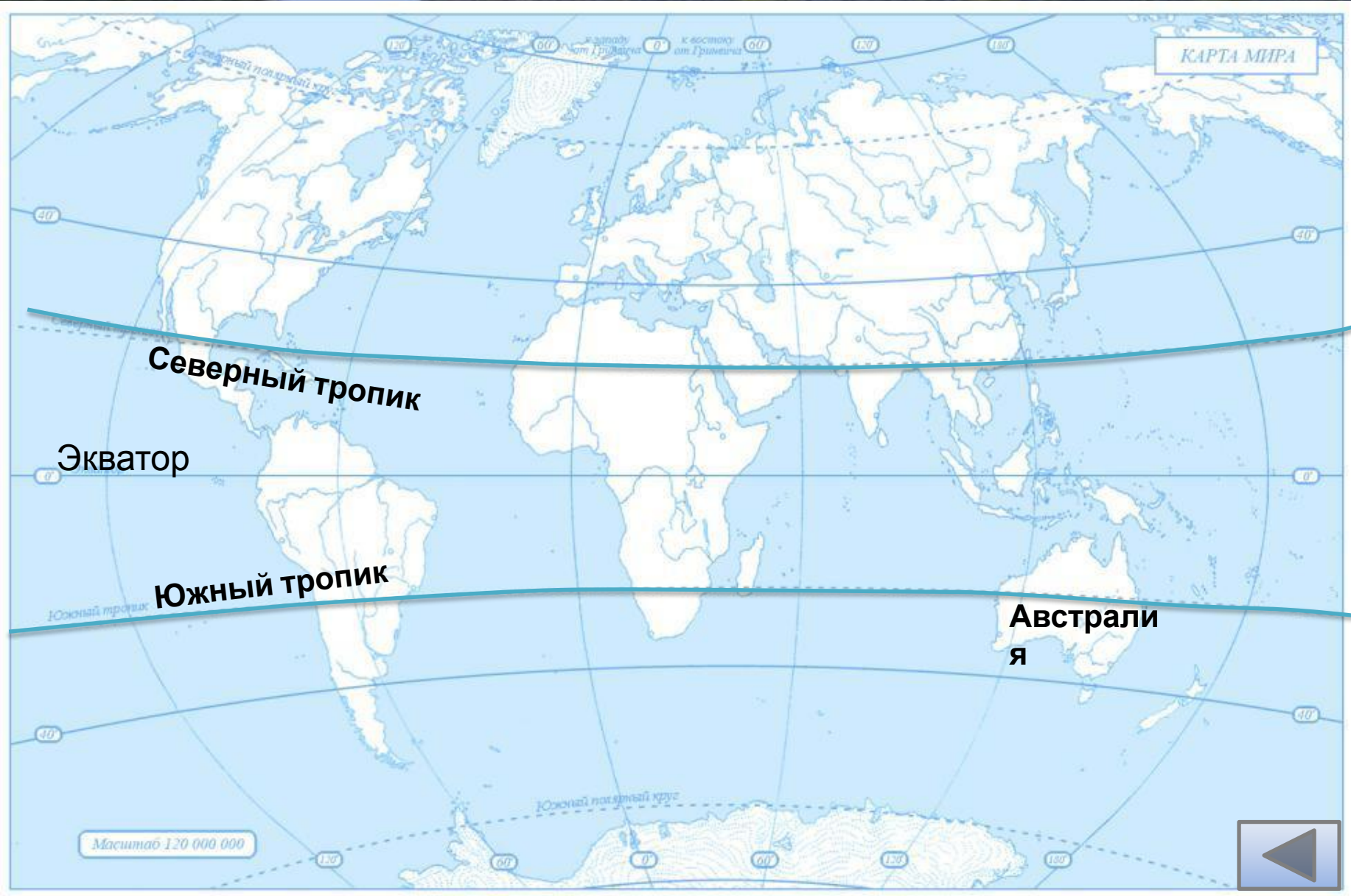
**$S=7,7$  МЛН.  
КВ.КМ.**



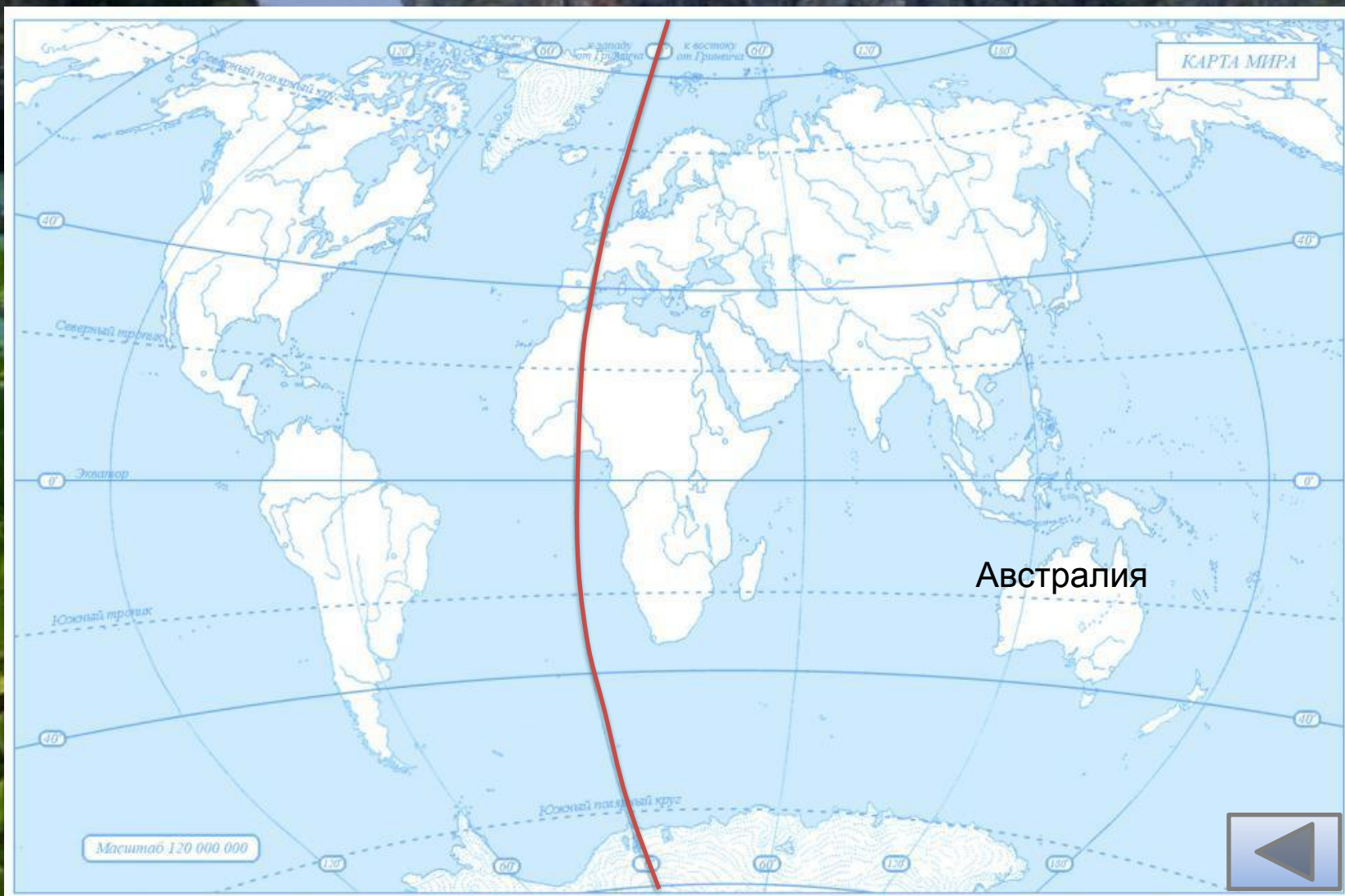
# Положение материка относительно экватора



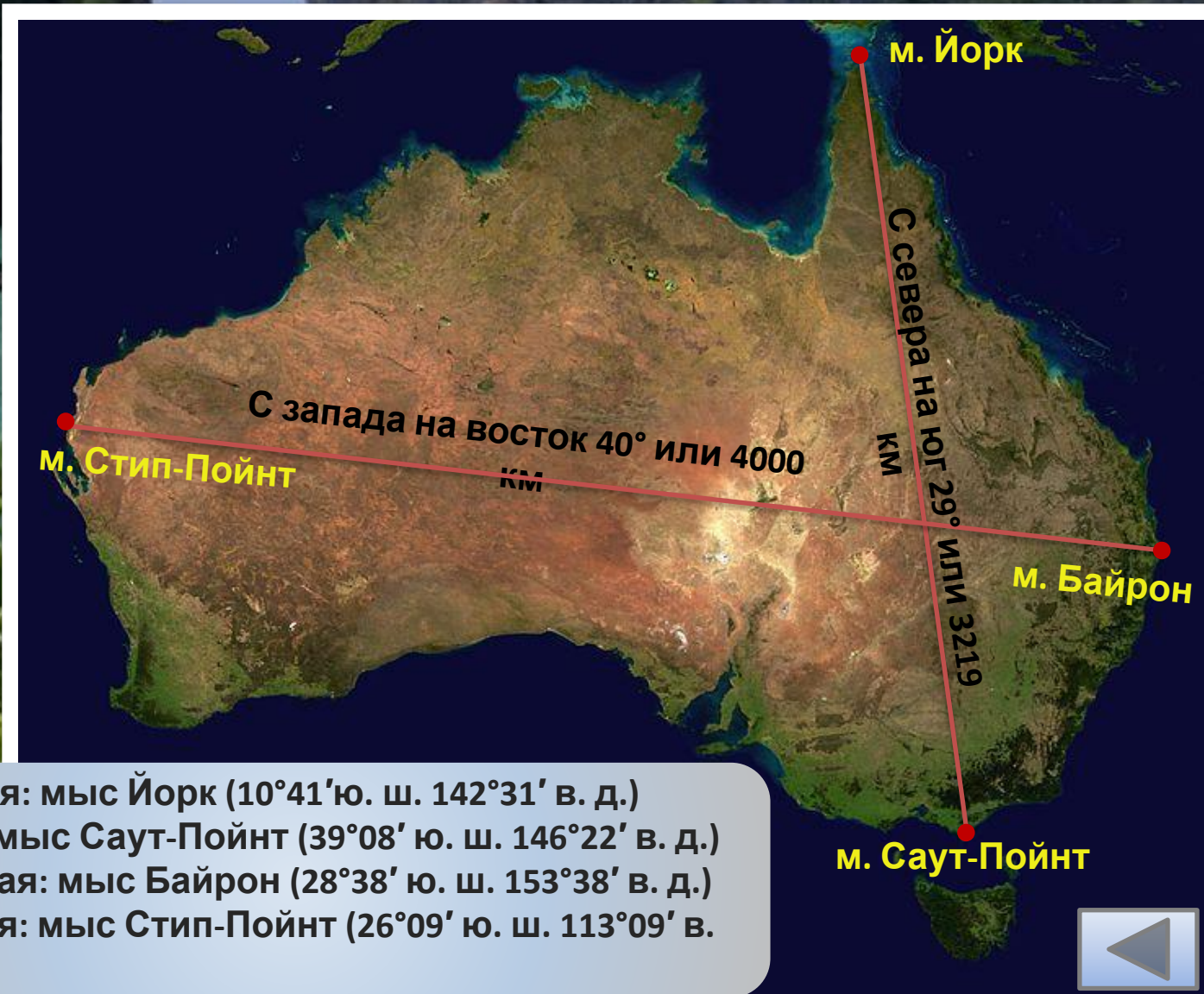
# тропиков



# Положение материка относительно нулевого меридиана



# Крайние точки



Северная: мыс Йорк ( $10^\circ 41'$  ю. ш.  $142^\circ 31'$  в. д.)  
Южная: мыс Саут-Пойнт ( $39^\circ 08'$  ю. ш.  $146^\circ 22'$  в. д.)  
Восточная: мыс Байрон ( $28^\circ 38'$  ю. ш.  $153^\circ 38'$  в. д.)  
Западная: мыс Стип-Пойнт ( $26^\circ 09'$  ю. ш.  $113^\circ 09'$  в. д.)

# Омывающие моря и океаны



# положение относительно других материков







Авторы:

учитель географии  
**Елисеева Любовь  
Ивановна**

и

ученица 9 класса  
**Лымарь Анастасия**  
МКОУ ООШ № 7  
г. Красноуфимска