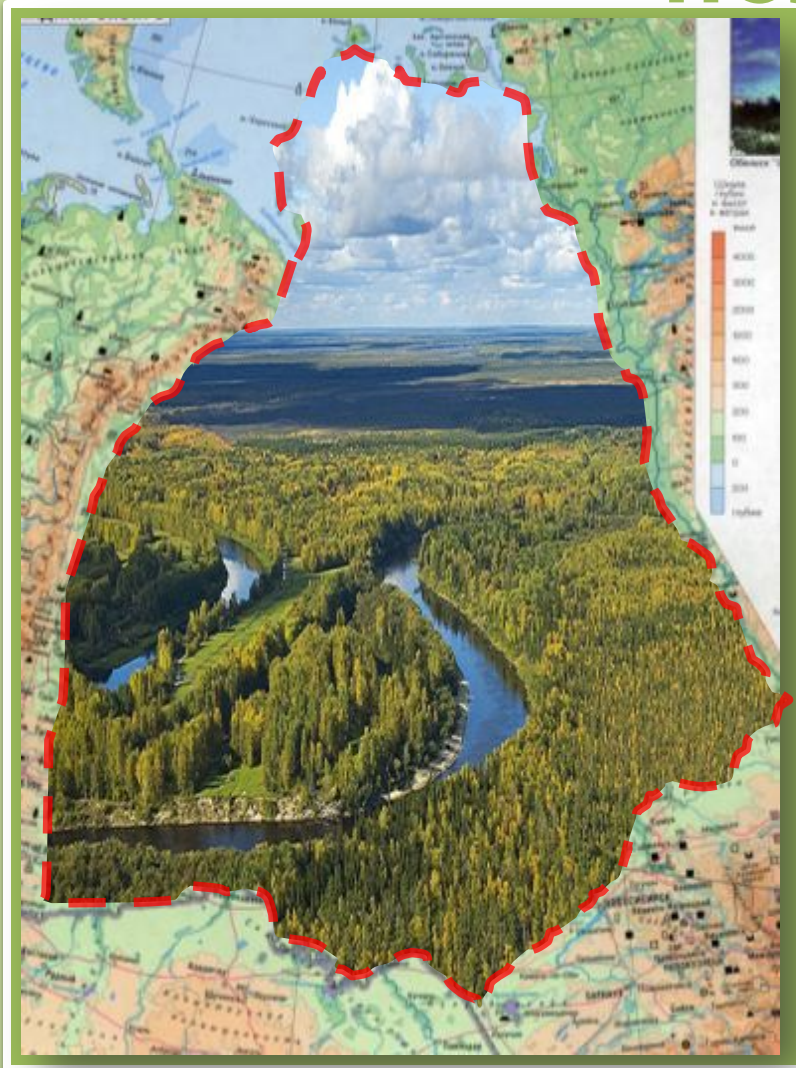


Физико – географическое положение



1

Границы и протяженность

2

Положение в пределах России

3

Положение относительно морей

4

Соседское положение

5

Положение относительно климатических
поясов

6

Главные особенности

[Задания](#)

[Практикум](#)

[Вопросы](#)

[Тест](#)

Физико – географическое положение



Границы равнины – это отчетливо выраженные естественные рубежи:

- ↓ На севере
- берег Каспийского моря
- ↓ На юге
- Казахский мелкосопочник, горы Алтай
- ↓ На западе
- восточные предгорья Уральских гор
- ↓ На востоке
- долина реки Енисей

Физико – географическое положение



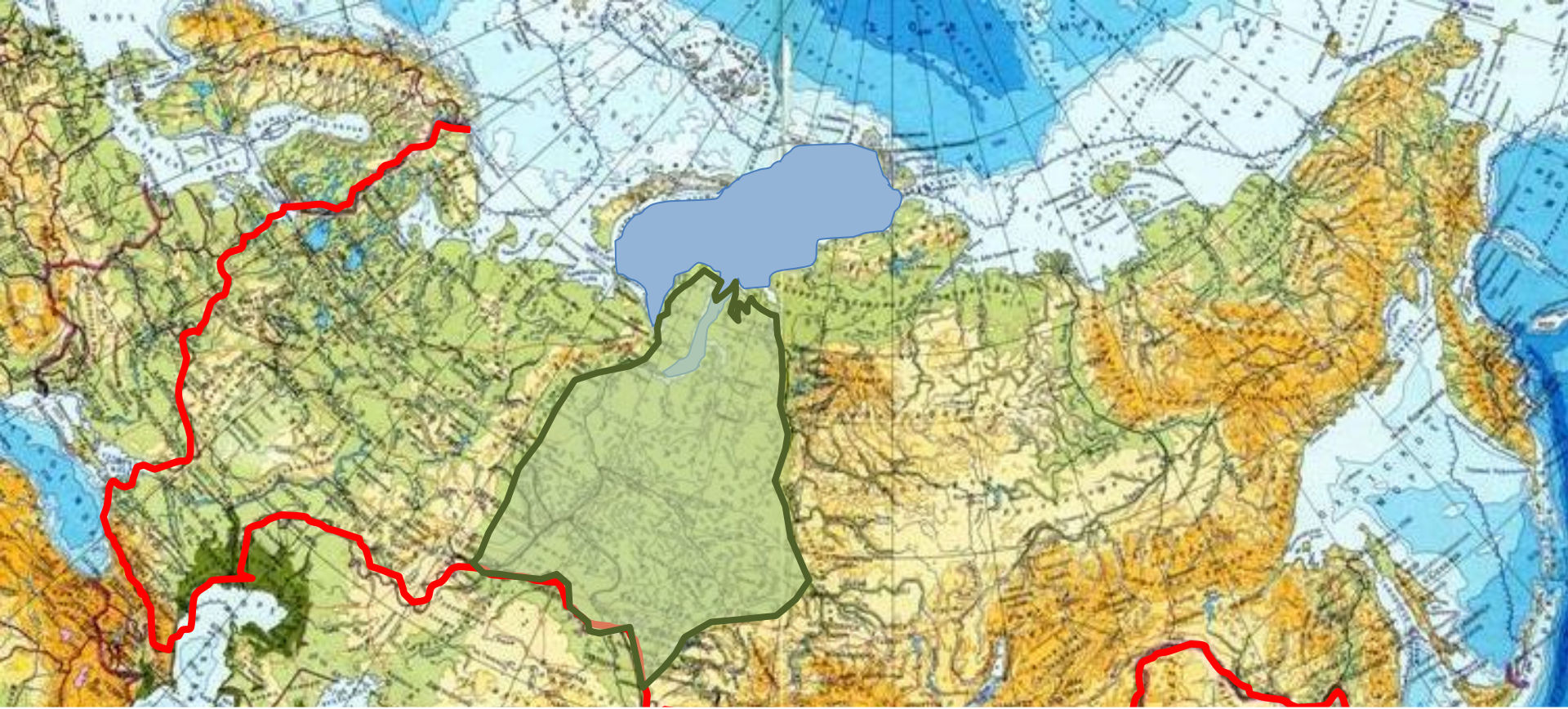
По площади Западно -
Сибирская равнина
занимает 3 место в мире
после Амазонской и
Восточно-Европейской
равнины.
Её площадь 2,6 млн кв. км

Физико – географическое



Западная Сибирь расположена в центре России на западе Азиатской её части.

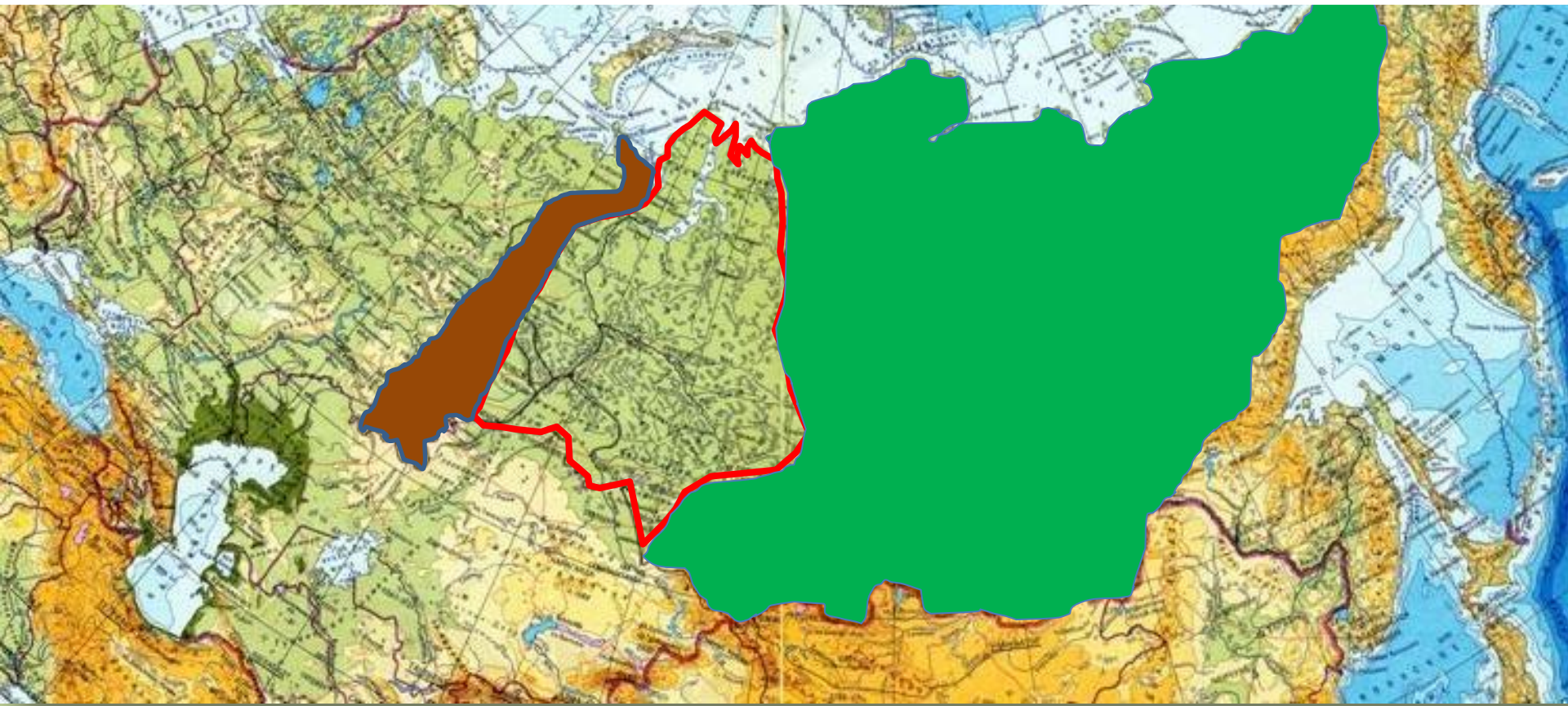
Физико – географическое



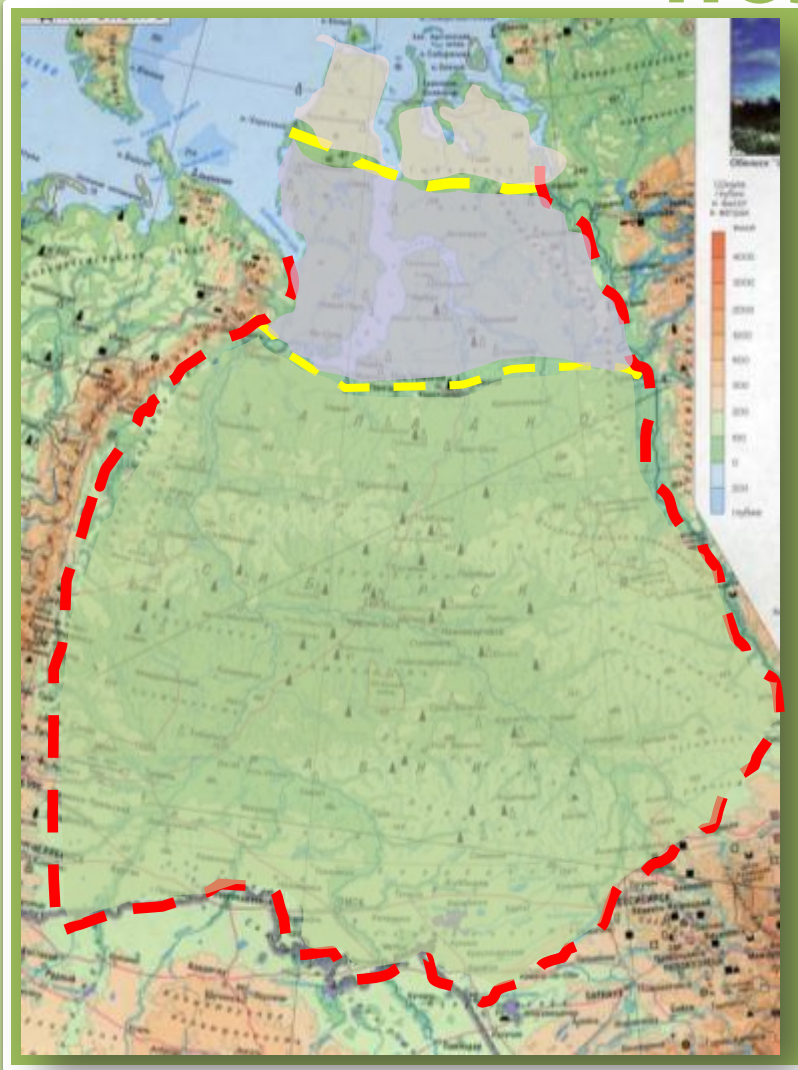
Западная Сибирь с Севера омывается Карским морем.

Физико – географическое

Западная Сибирь на западе граничит с Уралом, а на Востоке с Восточной Сибирью.



Физико – географическое положение



Север территории расположен в арктическом и субарктическом поясе. Большая часть территории Западной Сибири, как и России, расположена в умеренном поясе.

Физико – географическое положение



Назовите главные особенности в географическом положении Западной Сибири?

Удаленность от Атлантического и Тихого океана и открытость к Северному Ледовитому океану.

Интернет ресурсы:

<http://upload.wikimedia.org/wikipedia/commons/thumb/2/2d/Vasyugan.jpg/800px-Vasyugan.jpg>

фото

<http://s56.radikal.ru/i151/0907/1a/1fe4402d1f4a.jpg> географический центр