

Тема урока:
*Географическое положение
Австралии*

*учитель высшей категории
МОУ СОШ №7 г.Сафонова
Матвеева Наталья Михайловна*



Географическое положение Австралии

*Положение относительно
главных линий на карте*

Крайние точки материка

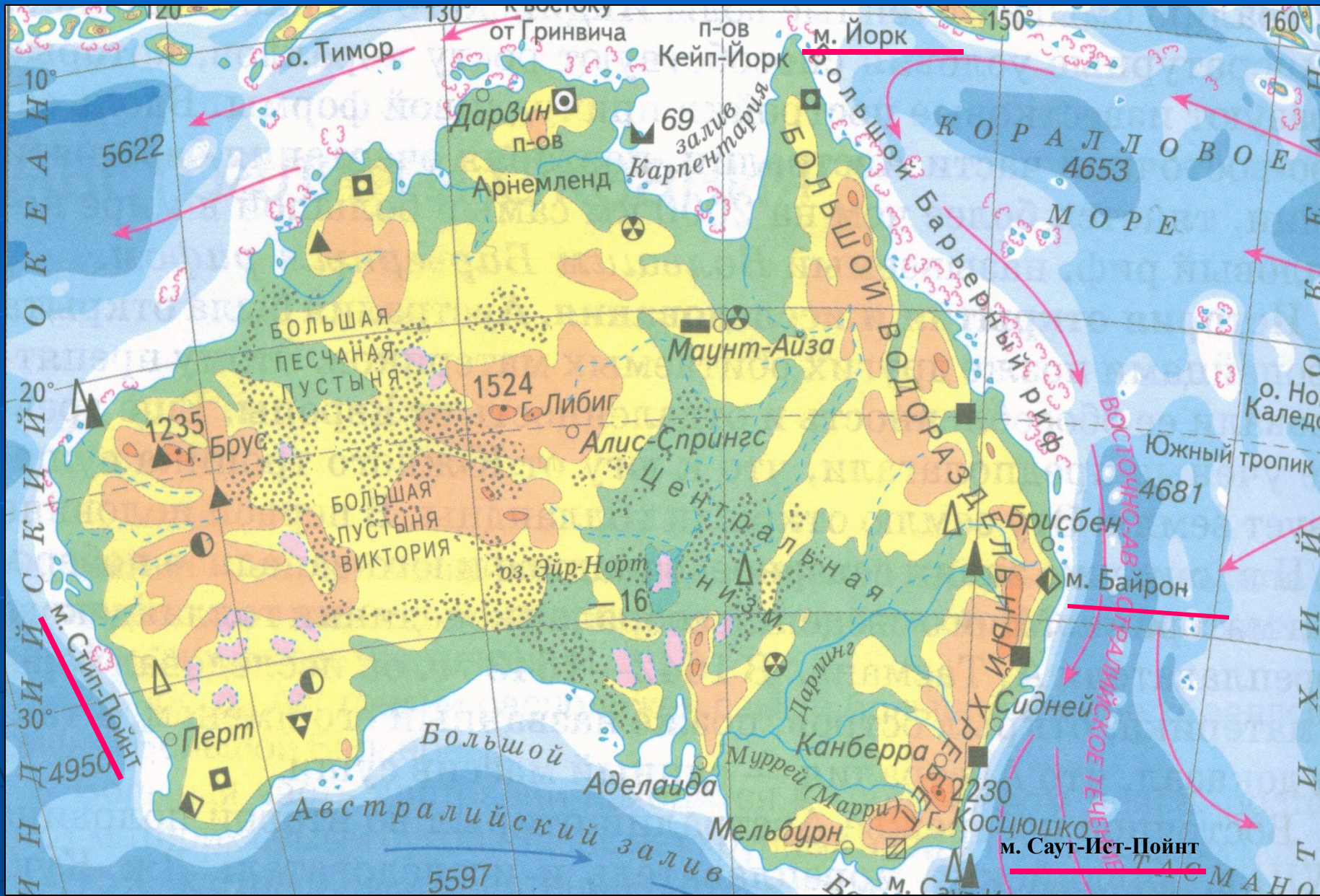
Элементы береговой линии

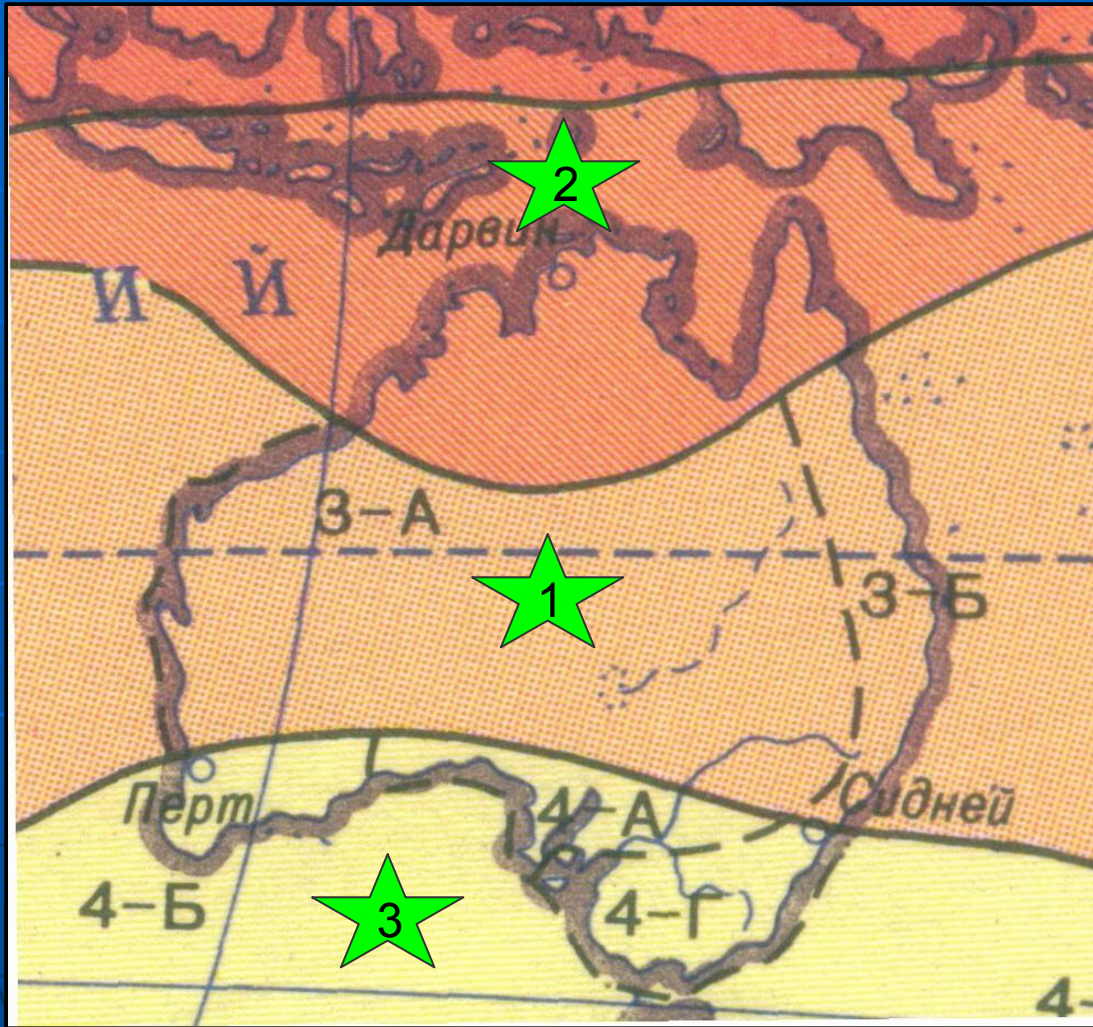
Климатические пояса

*Положение относительно
других материков*

*Отличительные особенности
материка*



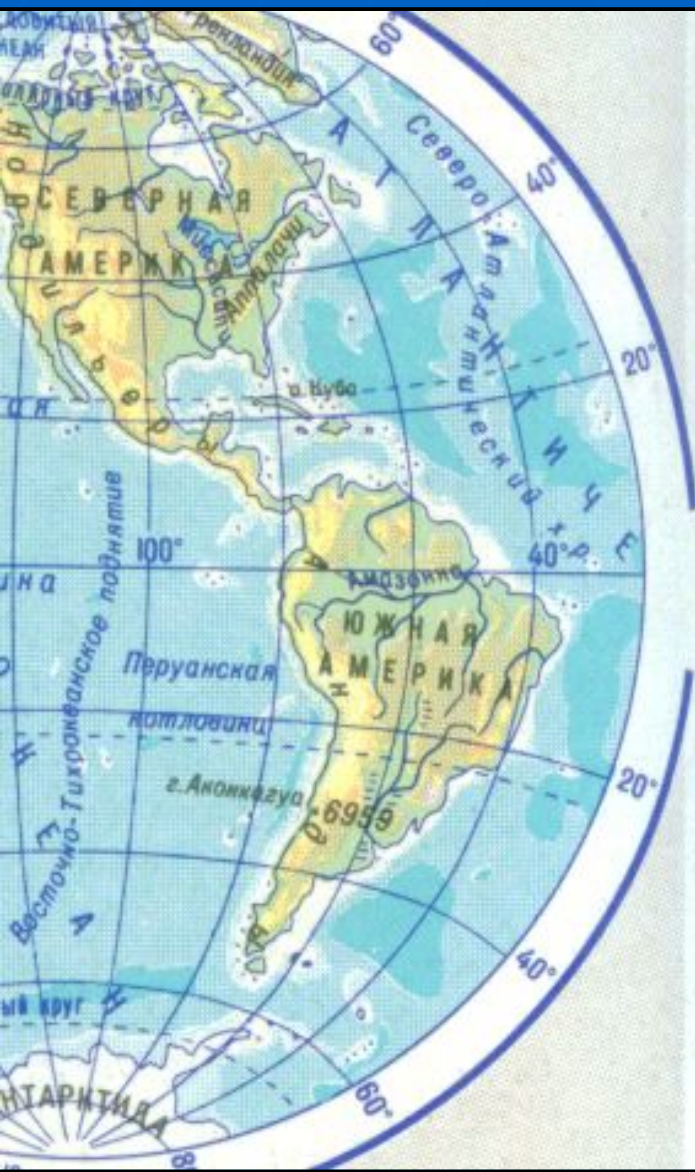




1 - тропический пояс -
самый большой
по площади

2 -
субэкваториальный
пояс

3 - субтропический
пояс




Австралия – самый ...

- ▣ сухой материк*
- ▣ маленький материк Земли*
- ▣ самый малозаселённый из населённых человеком*
- ▣ открытый последним из населённых людьми*
- ▣ самый эндемичный материк*
- ▣ самый удалённый от других материков Земли*



Закрепление изученного материала



о. Тимор

Арафурское море

п-ов Арнемленд

п-ов Кейп –Йорк

Торресов пролив

Бассов пролив

о. Тасмания

Коралловое море

По карте атласа определить:

**Географические координаты
крайних точек материка:**

мыс Йорк..... 11 ю.ш. 143 в.д.

мыс Байрон..... 28 ю.ш. 153 в.д.

мыс Стип-Пойнт..... 32 ю.ш. 115 в.д.

мыс Саунт-Ист-Пойнт..... 38 ю.ш. 147 в.д.