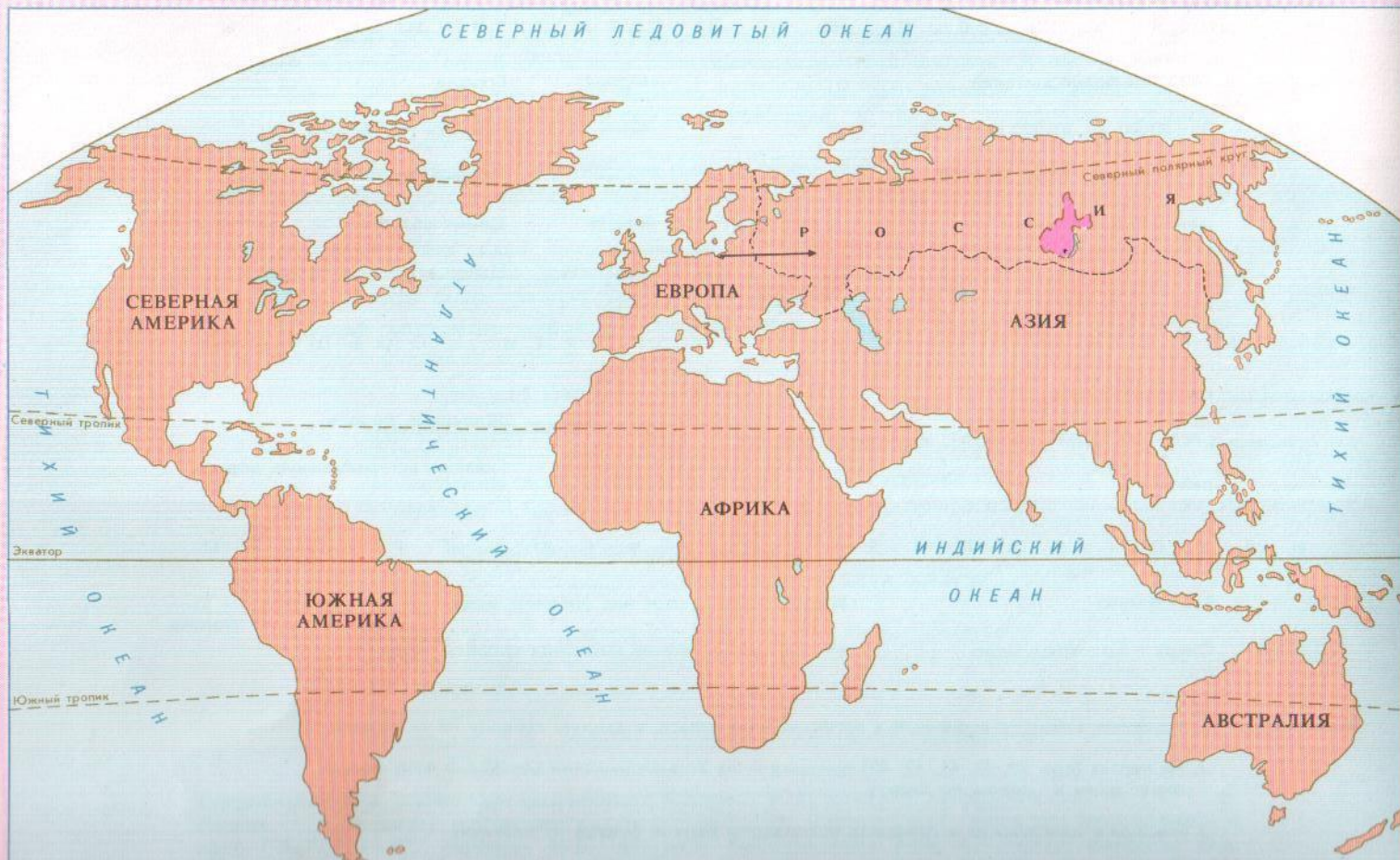


Географическое положение Иркутской области.



- Презентация составлена учителем географии высшей квалификационной категории МОУ СОШ №11. г. Иркутска.
- Грушевской Е.А.

4 ИРКУТСКАЯ ОБЛАСТЬ НА КАРТЕ МИРА





0 200 400 км

ИРКУТСКАЯ ОБЛАСТЬ


- 1 - Усть-Ордынский Бурятский АО
- 2 - Агинский Бурятский АО

Область образована 26 сентября
1937г.

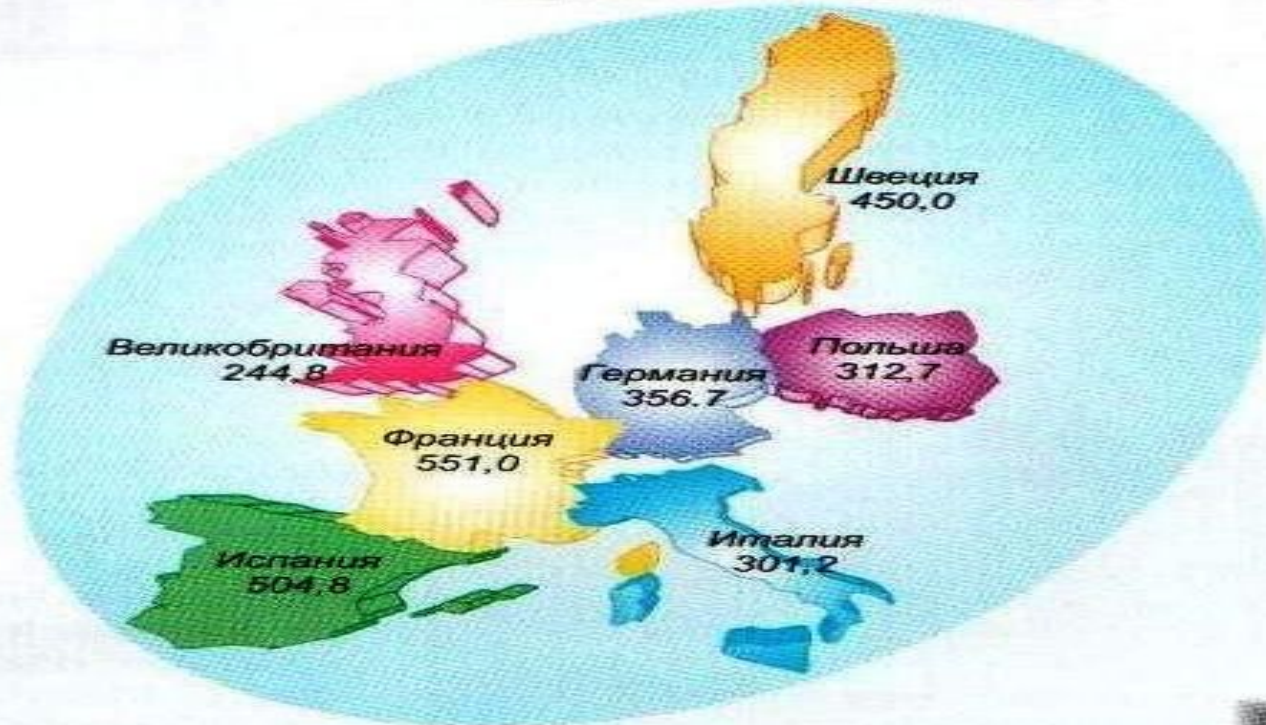


СРАВНЕНИЕ ПЛОЩАДИ ИРКУТСКОЙ ОБЛАСТИ С НЕКОТОРЫМИ СУБЪЕКТАМИ РФ И ЕВРОПЕЙСКИМИ ГОСУДАРСТВАМИ

Территории в процентах



Территории в тыс. кв. км



Задание:

- Проанализируйте рис. 1 с.12 учебника.
- Сравните площадь области с другими регионами и странами.

СИБИРСКИЙ ФЕДЕРАЛЬНЫЙ ОКРУГ (СФО)

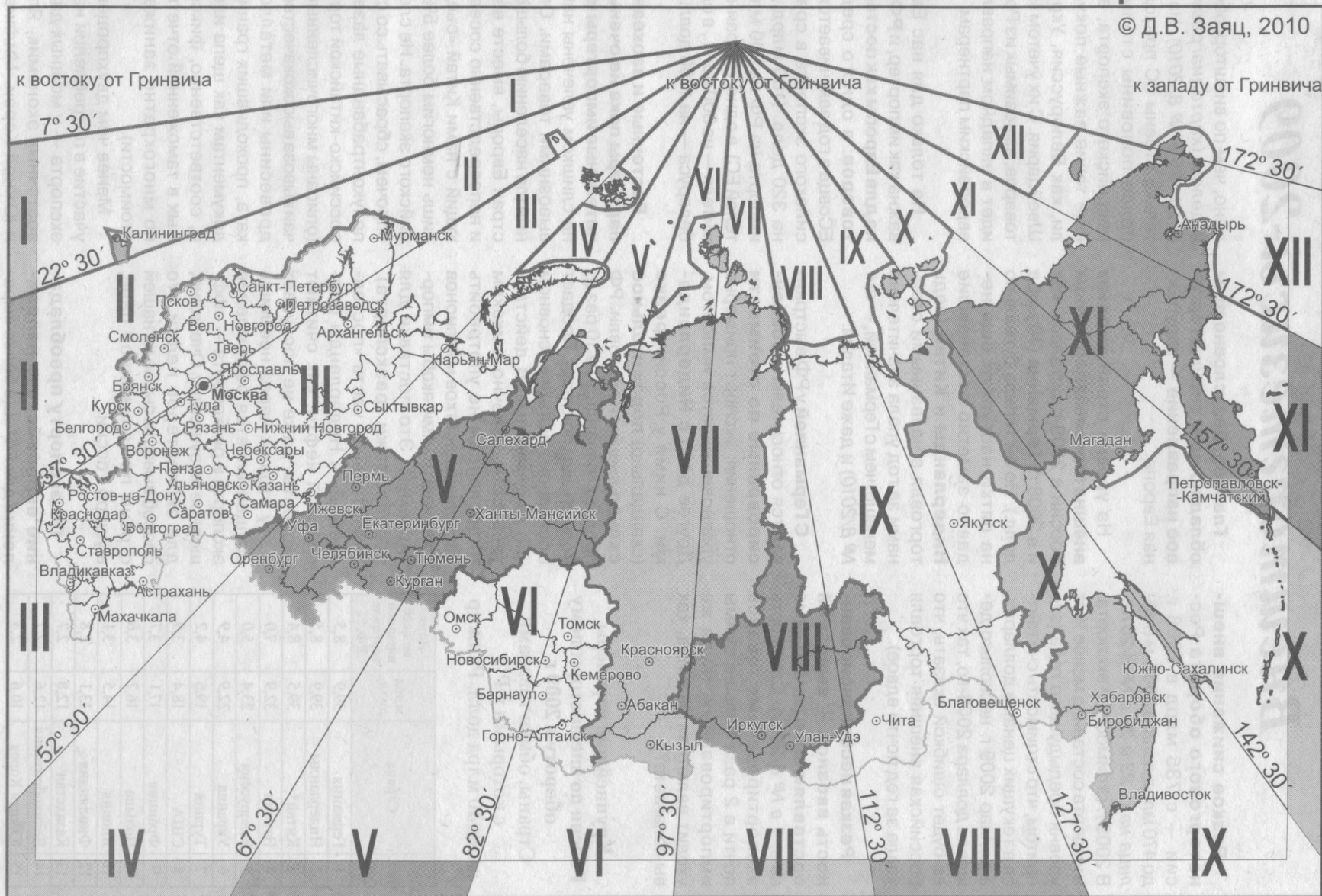
Дата образования 13 мая 2000 г. Состав – 12 субъектов Российской Федерации, в том числе: 4 республики – Алтай, Бурятия, Тыва, Хакасия; 3 края – Алтайский, Забайкальский, Красноярский; 5 областей – Иркутская, Кемеровская, Новосибирская, Омская, Томская. Административный центр – г. Новосибирск. Площадь составляет 30% территории России.



Иркутская область расположена в южной части Восточной Сибири, почти в центре ии. Крайние точки области имеют следующие географические координаты: северя – $64^{\circ}19'$ с.ш., южная – $51^{\circ}08'$ с.ш., западная – $95^{\circ}38'$ в.д., восточная – $119^{\circ}07'$ в.д. юащадь области равна 774,8 тыс.кв.км. По размерам территории она стоит на 5сте в Российской Федерации, превосходя по площади некоторые крупные европейе государства. Общая протяжённость границ 7240 км, в том числе по озеру Байкал 0 км.

ЧАСОВЫЕ ПОЯСА РОССИИ с 28 марта 2010 г.

© Д.В. Заяц, 2010





Наш губернатор Дмитрий Мезенцев.



Здание правительства Иркутской области.



-
- ИРКУТСКАЯ ОБЛАСТЬ расположена в южной части Восточной Сибири в бассейнах верхнего течения рек Нижней Тунгуски, Ангары и Лены. На северо-востоке граничит с Республикой Саха (Якутия), на востоке и юге – с Читинской областью и Республикой Бурятия, на западе – с Красноярским краем, на юго-западе – с Республикой Тыва.

-
- ТЕРРИТОРИЯ: 775 тыс. кв.км. или 4,6% от территории России
 - НАСЕЛЕНИЕ: 2582 тыс. чел.
 - АДМИНИСТРАТИВНЫЙ ЦЕНТР –
 - г. Иркутск. Образован в 1652 г., расстояние до Москвы 5042 км.

-
- КРУПНЫЕ ГОРОДА: Братск, Ангарск, Усть-Илимск, Усолье-Сибирское.
 - В состав области входят 33 административных района, 22 города, 55 поселков городского типа, 365 сельских администраций.

Наши соседи.



-
- Протяженность территории с запада на восток 1318 км.
 - С севера на юг 1450 км.
 - Абсолютная высота от 158м до 3072м
 - гора БАМ в Кодарском хребте.
 - 2/3 территории занято лесной зоной.
 - Удалена от морей и океанов.

И это все мой край родной, моя
малая родина...



Байкал. Автор Шатнёва Марина.






Памятник Александру III.

Любимый Байкал. Автор фотографии Козлов Евгений.



Братская ГЭС. Автор: "Сквозь угрюмый, разбуженный лес, выростала здесь Братская ГЭС. Чтоб летел её свет в Усть-Илим и Тайшет, озаряя тайгу до небес"...



Богоявленский собор в Иркутске. Фото: Алексей Шевелев





**Крестовоздвиженская
церковь в Иркутске.
Фото: Андрей Герасимов**

Площадь Ленина в Ангарске. Фото: Легендарный.



Пассаж Второва в Иркутске.



С юбилеем! Любимый город.



Родная 11-я школа.



Практическая работа.

- Задание выполнить работу в тетради на с. №2.

Домашнее задание:

- 1. Прочитать учебник с. 6-12.
- 2. Приготовить сообщения о исследователях изучавших территорию Иркутской области:
 - В.А. Обручев, Г.Ю. Верещагин, И.М. Кожов, Г.И. Галазий и другие.

Использованная литература:

1. Учебник В.М. Бояркин и И.В. Бояркин
География Иркутской области.
2. Атлас Иркутск и Иркутская область 2-е изд.
3. Ресурсы Интернет.
4. Рабочая тетрадь География Иркутской
области авторы: Н.Д. Савченко и А.С.
Леонтьева.
5. Атлас Иркутск и Иркутская область издание
2 ФГУП «ВостСиб АГП» 2010г.