

***ГЕОГРАФИЧЕСКОЕ
ПОЛОЖЕНИЕ КАК
ЗЕРКАЛО РОССИИ.***

РОССИЯ НА КАРТЕ МИРА.



**S = 17,1 МЛН.КВ.
КМ.**


№	СТРАНА	ПЛОЩАДЬ, МЛН.КВ. КМ.
1	РОССИЯ	17,1
2	КАНАДА	10
3	КИТАЙ	9,5
4	США	9,5
5	БРАЗИЛИЯ	8,5

- Россия занимает 1/3 часть материка ...

Евразия



Огромная протяженность с севера на юг и с запада на восток



Разнообразие
природы

Россия – это...

- Огромные равнины



- Высокие горы



- Суровые арктические острова




- Засушливые пустыни




На просторах России

разместилось



120 тысяч
рек

2 млн
озер



Географическое положение –
это положение любого объекта
(природного или созданного
человеком) на поверхности
Земли и по отношению к
другим объектам, с которыми
он взаимодействует.

(учебник, стр.9)

Задание :

С помощью учебника
выяснить, какие бывают
виды географического
положения, и записать их в
тетрадь.

Географическое положение

– положение какого-либо географического объекта или территории по отношению к другим территориям или объектам.

Математико-географическое положение

– географические координаты (широта и долгота) объекта или крайних точек территории, его величина или протяженность.

Физико-географическое положение

– положение объекта по отношению к другим физико-географическим объектам – материкам, океанам, морям, горам и т.д.

Историко-географическое положение

– изменение географического положения объекта в разное историческое время.

Культурно-географическое положение

– положение объекта относительно центров развития культуры.

Экономико-географическое положение

– положение страны, района, населенного пункта и иных объектов по отношению к другим значимым экономико-географическим объектам.

Геополитическое положение

– положение страны или региона относительно других государств, групп государств, политических и экономических союзов или политически значимых регионов.



Домашнее задание

Стр.3-8; § 1,
стр.8-12