

**Географическое положение**

# **КРЫМА**

**Составила учитель  
начальных классов СШ№1  
им.В.Дубинина  
г.Керчь  
Зинькова И.Я.**

# Александр Пушкин «Таврида. 1821 год.»

Кто видел край, где  
роскошью природы  
Оживлены дубравы и луга,  
Где весело шумят и блещут  
воды  
И мирные ласкают берега...

# Географическое положение

- **Географическое положение** — это положение любого географического объекта (природного или созданного человеком) относительно поверхности Земли и по отношению к другим объектам, с которыми он взаимодействует.

***Крым – изумительная сокровищница,  
естественный музей,  
хранящий тайны тысячелетий.***

**А.С. Грибоедов**





# Крым на карте



Крымский полуостров занимает сравнительно небольшую территорию - по площади он в 20 раз меньше Пиренейского и Балканского полуостровов, в 15 раз - Камчатки и Малой Азии. Но известным, значимым и притягательным Крым стал во многом благодаря особенностям своей природы, и прежде всего своеобразному географическому положению.

Самая южная точка Крыма ( $44^{\circ} 23'$ ) — мыс Сарыч, у поселка Форос, расположенный между Севастополем и Алупкой.

Самая северная ( $46^{\circ} 15'$ ) находится на Перекопском перешейке, у села Перекоп.

Самая западная точка Крыма ( $32^{\circ}29'$ ) — мыс Прибойный (Кара-Мрун) на Тарханкутском полуострове.

Самая восточная ( $36^{\circ}39'$ ) — мыс Фонарь на Керченском полуострове.

Площадь Крымского полуострова превышает 26 тыс. км<sup>2</sup>, максимальное расстояние с севера на юг — 205 км, с запада на восток — 325 км.

- Крым по праву называют природной жемчужиной. Здесь, на стыке умеренных и субтропических широт, сформировались разнообразные ландшафты, включающие горы и равнины, древние вулканы и современные грязевые сопки, моря и озера, леса и степи, простирающиеся от Южнобережного субсредиземноморья до полупустынного Присивашья...





- Крым расположен в широтном поясе Земного шара, отстоящем на равные расстояния от экватора и Северного полюса (примерно по 5 тысяч километров). На севере полуостров причленяется к материку узким (7-23км) Перекопским перешейком. С запада и юга полуостров омывает Черное море, с востока – Керченский пролив (граница с Азией!) и на северо-востоке – Азовское море и его залив Сиваш.





**КЛИМАТ** большей части Крыма — это климат умеренного пояса: мягкий степной — в равнинной части; более влажный, характерный для широколиственных лесов — в горах. Южному берегу Крыма свойственен субсредиземноморский климат сухих лесов и кустарниковых зарослей.

Крым, особенно его горная часть, благодаря комфортному климату, насыщенности чистого воздуха, тонизированного фитонцидами, морскими солями, приятным ароматом растений, обладает и большой оздоровительной силой. Земные недра к тому же содержат целебные грязи и минеральные воды.



# Водоемы Крыма

В Крыму насчитывают 1657 рек и временных водотоков общей длиной 5996 км. Из них около 150 рек — это реки-карлики до 10 км длины. Только река Салгир имеет длину более 200 км. Речная сеть развита на полуострове крайне неравномерно.

Есть также более 300 озёр и лиманов. Почти все озёра солёные и расположены вдоль побережья, в низменной степной части и нескольких опреснённых озёр.

## Кояшское озеро



Чурбашское

Чокракское

Тереклы (Солёное)

Ак-Мечетское

Лиман и другие.


# ГОРЫ КРЫМА

- Горная система образована тремя горными грядами, простирающимися от мыса Айя Горная система образована тремя горными грядами, простирающимися от мыса Айя в окрестностях Балаклавы Горная система образована тремя горными грядами, простирающимися от мыса Айя в окрестностях Балаклавы на западе до мыса Горная система образована тремя горными грядами, простирающимися от мыса Айя в окрестностях Балаклавы на западе до мыса св. Ильи у Феодосии Горная система образована тремя горными грядами, простирающимися от мыса Айя в окрестностях Балаклавы на западе до мыса св.


Гора Демерджи



Гора Ай-Петри










# Растительный мир Крымского полуострова

*Растительный мир Крымского полуострова чрезвычайно разнообразен: по одним данным он насчитывает 2400 дикорастущих видов высших растений, по другим - 2775. Можно встретить такие растения как: Грецкий орех, боярышник поярковой, бук и другие.*



# Животный мир Крыма

*Связь между уникальностью географического положения Крыма и своеобразием фауны полуострова не менее очевидна, чем для флоры, хотя животные более динамичны. Кроме характерных для близлежащих южных областей видов, мы повсеместно встречаем на полуострове животных средиземноморского ареала. Можно встретить таких животных как: скат, сова, дельфин, олень благородный и другие.*





# Достопримечательности Крыма

*Евпатория*



*Скала святого Явления*



*Екатерининская миля*



*Бухта Очеретай*

*Грот Дианы*





# Курорты Крыма

*Судак*



*Ялта*



*Керчь*



*Симеиз*



*Гурзуф*



*Песчаное*













# Население Крыма

*Согласно переписи 2001 года, население Крыма составляет 2,031 млн. человек, из которых в четырех наиболее крупных городах автономии – Севастополе (365,8 тыс. чел.), Симферополе (364 тыс. чел.), Керчи (157,2 тыс. чел.) и Евпатории (122 тыс. чел.) – проживает 41 %.*

*Доля городского населения Крыма составляет 63 %, живущих в сельских населенных пунктах – 37 % (согласно предыдущей переписи 1989 г, это соотношение было 70 % к 30 %).*







- В Крыму проживает свыше **80 национальностей**, самые многочисленные из них – русские (65-70 %), крымские татары (18 %), украинцы (10-15 %). По официальным данным которые были составлены в результате переписи в начале 2014 года .
- Численность населения Крыма и города Севастополя составляет **2 млн 734 тыс человек**.

# Интересные факты

1. Протяжённость самого длинного троллейбусного маршрута в мире составляет 86 километров, а проходит он в Крыму между Симферополем и Ялтой.

2. Еще интересным животным Крыма можно считать южнорусского тарантула. Его укус может вызвать анафилактический шок, да и к тому же сам укус весьма болезненный, несмотря на то, что размеры паучка всего лишь 3,5 см.

3. Самое неглубокое море в мире – Азовское море. Оно омывает берега Крыма. Максимальная глубина Азовского моря — 15 метров.



# Полуостров Крым сегодня

В результате референдума произошедшего 16 марта 2014г. большинство крымчан проголосовало за вхождение в состав России. В настоящее время Республика Крым является субъектом РФ входящим в состав Крымского федерального округа. 18 марта 2014г. был заключен договор о принятии в состав РФ независимой суверенной Республики Крым (запись в тетрадях), провозглашенной в пределах административных границ автономной Республики Крым и Севастополя (получил статус города федерального значения). 21 марта 2014г. Путин В. В. подписал федеральный конституционный закон о вхождении Республики Крым и города Севастополя в состав РФ.



Спасибо за внимание!