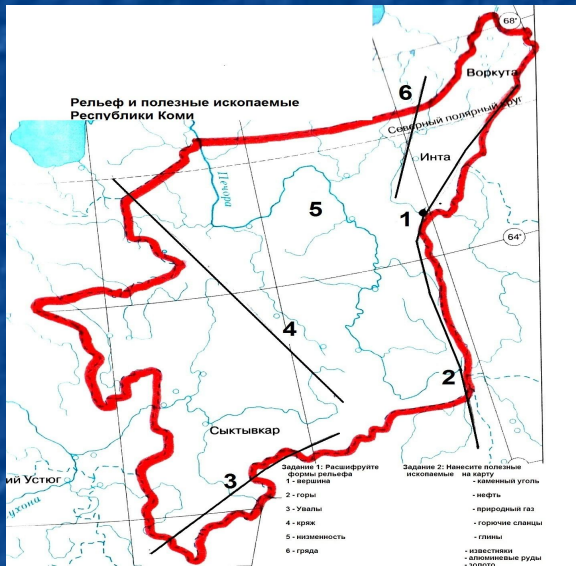


# Географическое положение Республики Коми



# РК – суверенное государство в составе РФ

- Столица – Сыктывкар (координаты???)
- Площадь РК – 416 тыс. км<sup>2</sup>
- Численность населения РК – 900 тыс.чел., в Сыктывкаре – 250 тыс. чел. (28% населения РК). Городского населения 75%, сельского населения 25%. 61° 40' с.ш.50° 49' в.д.
- Юрий Спиридонов, Вячеслав Михайлович Гайзер?
- Маньпупунер?

# Республика Коми – суверенное государство в составе Российской Федерации



- *Государственный герб Республики Коми*

Символ	Значение
1. Хищная птица	А. Солнце, материнство и рождение
2. Лик женщины, образ Зарни Ань (Золотой Бабы)	Б. Образ власти В. Жизнерадостность, мир
3. Образ лося	Г. Сила, благородство, красота
4. Золотой и красный	



# Республика Коми – суверенное государство в составе Российской Федерации



## *Государственный флаг РК*

Символ	Значение
1. Синий цвет	А. Простота, суровая красота Севера, равенство народов, проживающих в республике
2. Зеленый цвет	Б. Величие и бескрайность северных просторов
3. Белый цвет	В. Надежда, изобилие, необъятные таежные массивы



# РК – суверенное государство в составе РФ

## *Важнейшие исторические даты*

- 26 мая 1992 года – преобразование Коми ССР в Республику Коми
- 17 февраля 1994 года – принятие Конституции Республики Коми
- 6 июня 1994 года – утверждение государственных символов РК

# Политическая карта мира



# Географическое положение РК



# Географическое положение РК

## 1. Дополните пропущенные слова в тексте

РК находится на материке \_\_?\_\_. РК расположена на крайнем \_\_?\_\_ - \_\_?\_\_ \_\_?\_\_ территории России, на стыке двух частей света – \_\_?\_\_ и \_\_?\_\_. \_\_?\_\_ омывается морями, но на севере РК находится в относительной близости от морей \_\_?\_\_ и \_\_?\_\_ океанов.

Площадь Республики Коми составляет \_\_?\_\_.

Нашу республику вполне справедливо называют северной, так как значительная часть ее территории находится за \_\_?\_\_ \_\_?\_\_.

На западе, северо-западе и севере она граничит с \_\_\_\_\_ и входящим в ее состав \_\_\_\_\_, на востоке - \_\_\_\_\_ и \_\_\_\_\_ Тюменской области. На юго-востоке - со \_\_\_\_\_, а на юге – с \_\_\_\_\_, на юго-западе – с \_\_\_\_\_.

Почти половина границ приходится на \_\_\_\_\_.

А наименьшая протяженность границ со \_\_\_\_\_.

Протяженность РК с с на юг - \_\_\_\_\_, а с запада на восток - \_\_\_\_\_.

От Москвы до Сыктывкара - \_\_\_\_\_.

## 2. Найдите координаты г. Сыктывкара, г. Воркуты, с. Объячево



# Географическое положение РК

## 1. Дополните пропущенные слова в тексте

РК находится на материке **Евразия**. РК расположена на крайнем **северо-востоке европейской** территории России, на стыке двух частей света – **Европы и Азии**. **НЕ** омывается морями, но на севере РК находится в относительной близости от морей **Северног Ледовитого и Атлантического** океанов.

Площадь Республики Коми составляет **416 тыс. км<sup>2</sup>**.

Нашу республику вполне справедливо называют северной, так как значительная часть ее территории находится за **полярным кругом**.

На западе, северо-западе и севере она граничит с **Архангельской областью** и входящим в ее состав **Ненецким авт. ок.**, на востоке – **Ханты – Мансийским авт. ок.** и **Ямало – Ненецким авт. ок.** Тюменской области. На юго-востоке - со **Свердловской областью**, а на юге – с **Пермским краем**, на юго-западе – с **Кировской областью**.

Почти половина границ приходится на **Архангельскую область**.

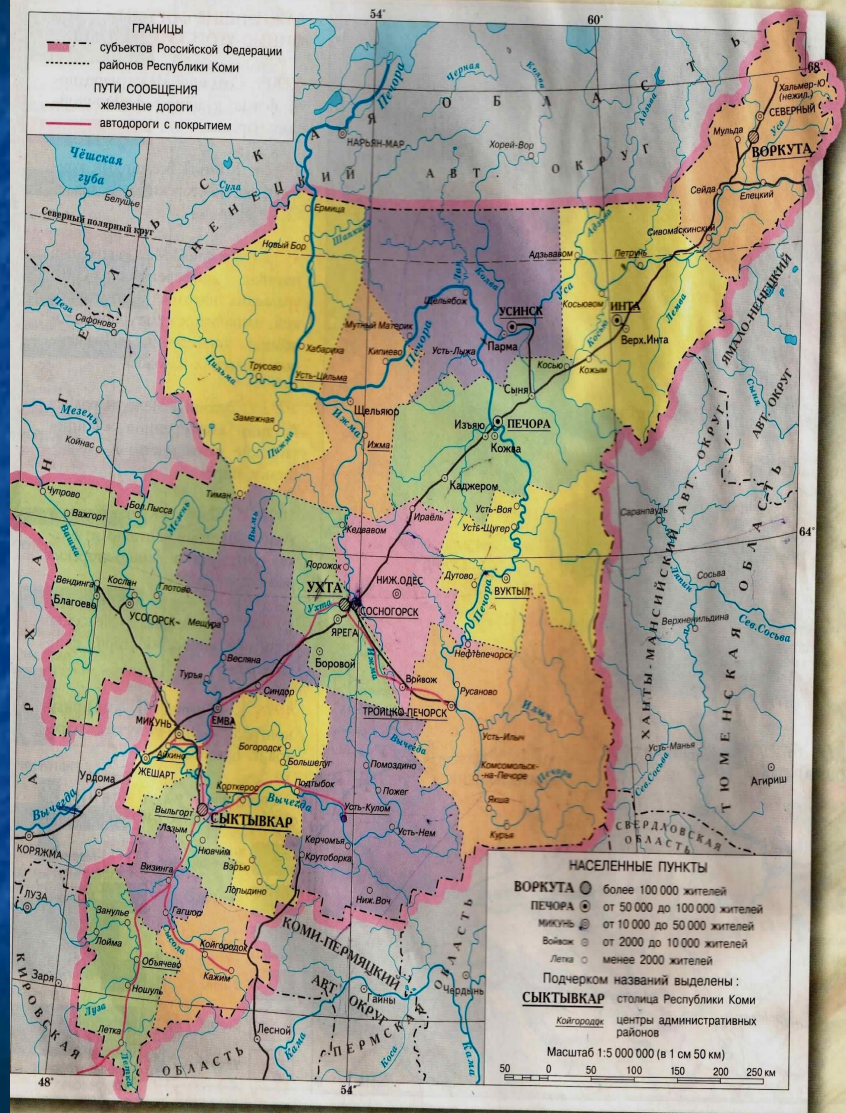
А наименьшая протяженность границ со **Свердловской областью**. Протяженность РК с с на юг - **785 км**, а с запада на восток – **695 км**.

От Москвы до Сыктывкара – **1410 км**.

## 2. Найдите координаты г. Сыктывкара, г. Воркуты, с. Объячево

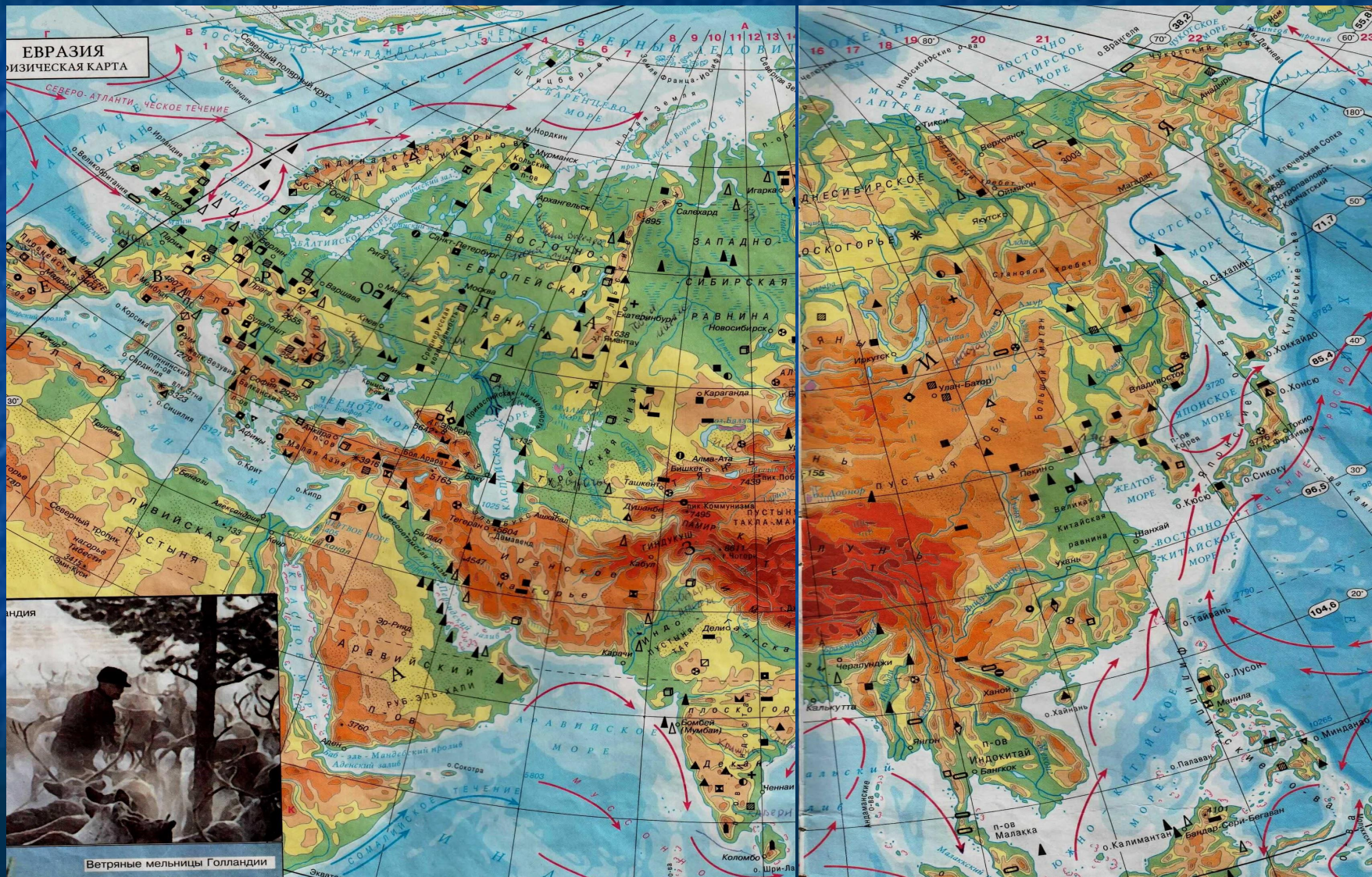
61° ' с.ш. 50° ' в.д., 60° с. ш. 49° в. д., 67° с.ш. 63° в.д.

# АДМИНИСТРАТИВНАЯ КАРТА



- Задание 1.
- 1. Нанесите на к/к РК центры районов (20)
- 2. Границащие субъекты с РК

# Рельеф и полезные ископаемые РК



# ФИЗИЧЕСКАЯ КАРТА



## ■ Задание 2

- Нанесите на к/карту РК основные формы рельефа:
- Уральские горы (Народная 1895 м)
- Печорская низменность
- Тиманский кряж
- Косминский камень
- Большеземельская тундра
- Гряда Чернышева
- Северные Увалы
- Другие формы рельефа (вершины) Республики Коми

# Рельеф и полезные ископаемые РК

РК представляет собой холмистую равнину. Основные высоты от 0 – 300 м. Основная часть территории РК лежит на северо – востоке Восточно-Европейской равнины. На крайнем севере протягиваются Большеземельская тундра, Гряда Чернышева, Печорская низменность. Протягивается с с-з на ю-в Тиманский кряж. На юге – Северные Увалы. На востоке протянулись с севера на юг – Уральские горы. Высочайшая вершина – гора Народная (высота 1895 м)

# ПОЛЕЗНЫЕ ИСКОПАЕМЫЕ



- Задание 3.
- Нанесите на к/к РК полезные ископаемые.
- Сделайте вывод.