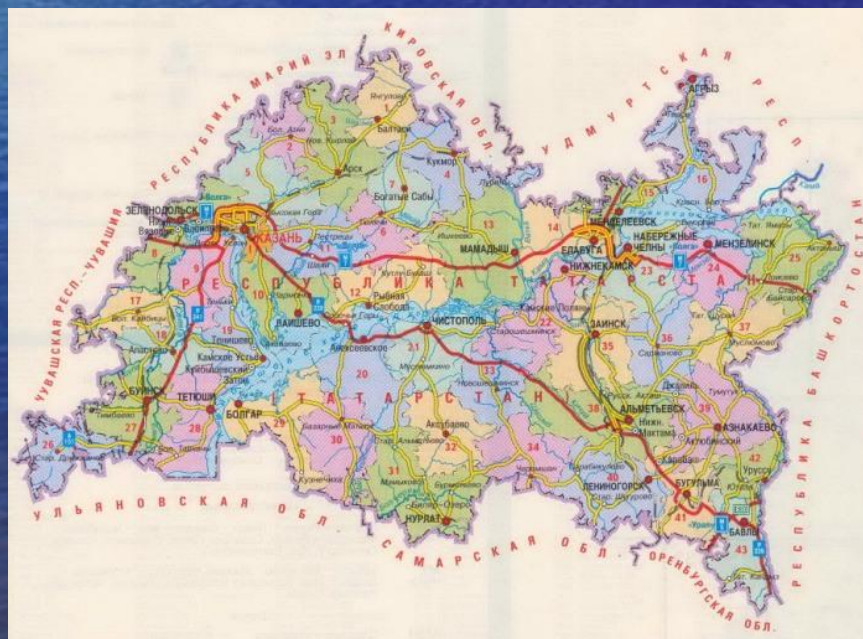
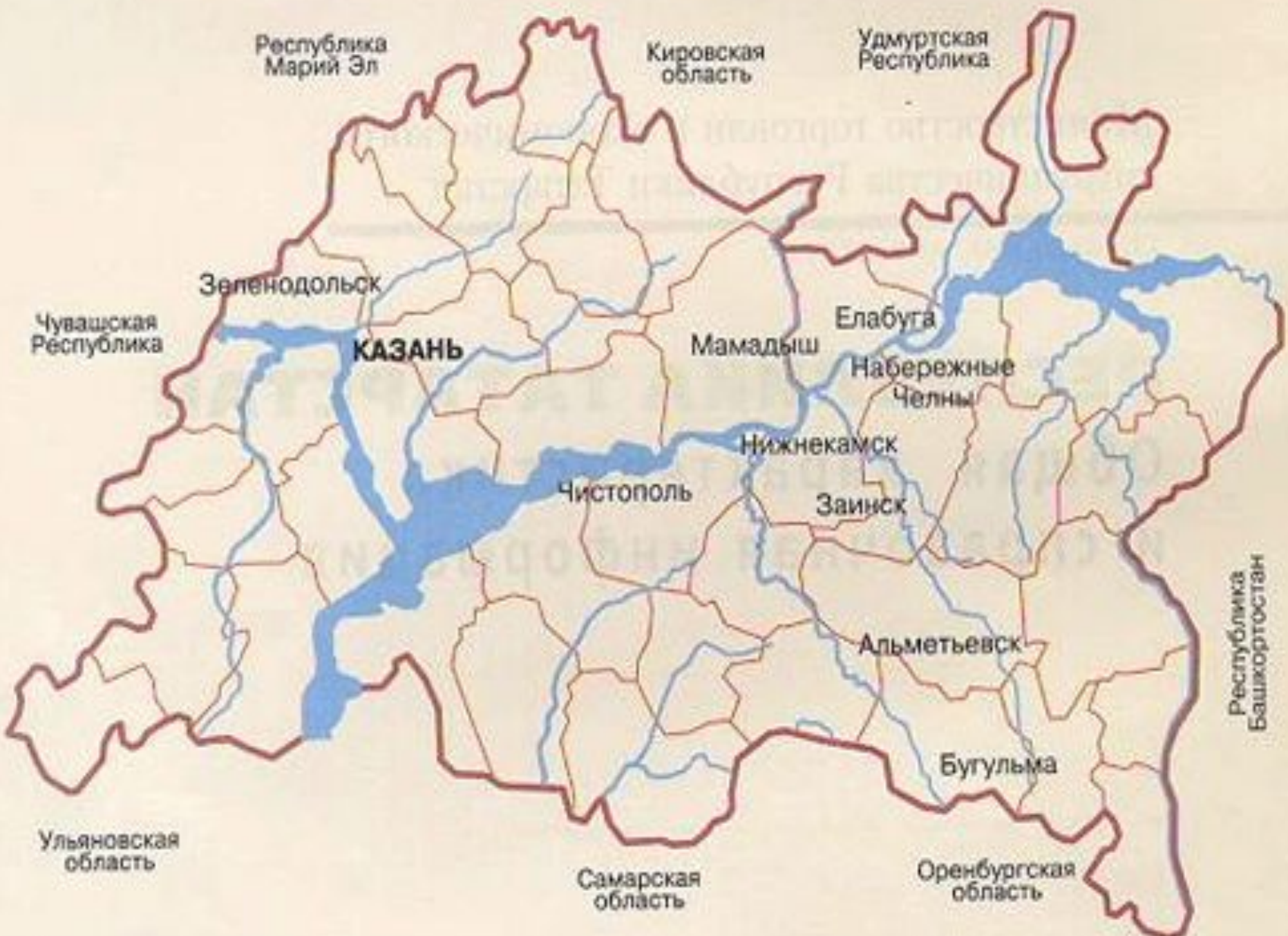


# Географическое положение РЕСПУБЛИКИ ТАТАРСТАН



- Площадь Татарстана -это территория острова Шри-Ланка, или Бельгии и Нидерландов, вместе взятых.
- **67,8 тыс. км<sup>2</sup>**
- Граница имеют вид сильно извилистой и ломанной линии и не связаны с какими-либо природными рубежами. Исключение составляет лишь граница с Башкортостаном, которая на большом протяжении проходит по реке Ик.



Республика  
Марий Эл

Кировская  
область

Удмуртская  
Республика

Зеленодольск

Чувашская  
Республика

**КАЗАНЬ**

Мамадыш

Елабуга

Набережные  
Челны

Нижнекамск

Чистополь

Заинск

Альметьевск

Бугульма

Ульяновская  
область

Самарская  
область

Оренбургская  
область

Республика  
Башкортостан

КИРОВОДСКАЯ ОБЛАСТЬ

УДМУРТСКАЯ  
РЕСПУБЛИКА

РЕСПУБЛИКА МАРИЙ ЭП

КАЗАНЬ

ЕЛАБУГА

Н. ЧЕЛНЫ

ЧУВАШСКАЯ  
РЕСПУБЛИКА

НИЖНЕКАМСК

ЧИСТОПОЛЬ

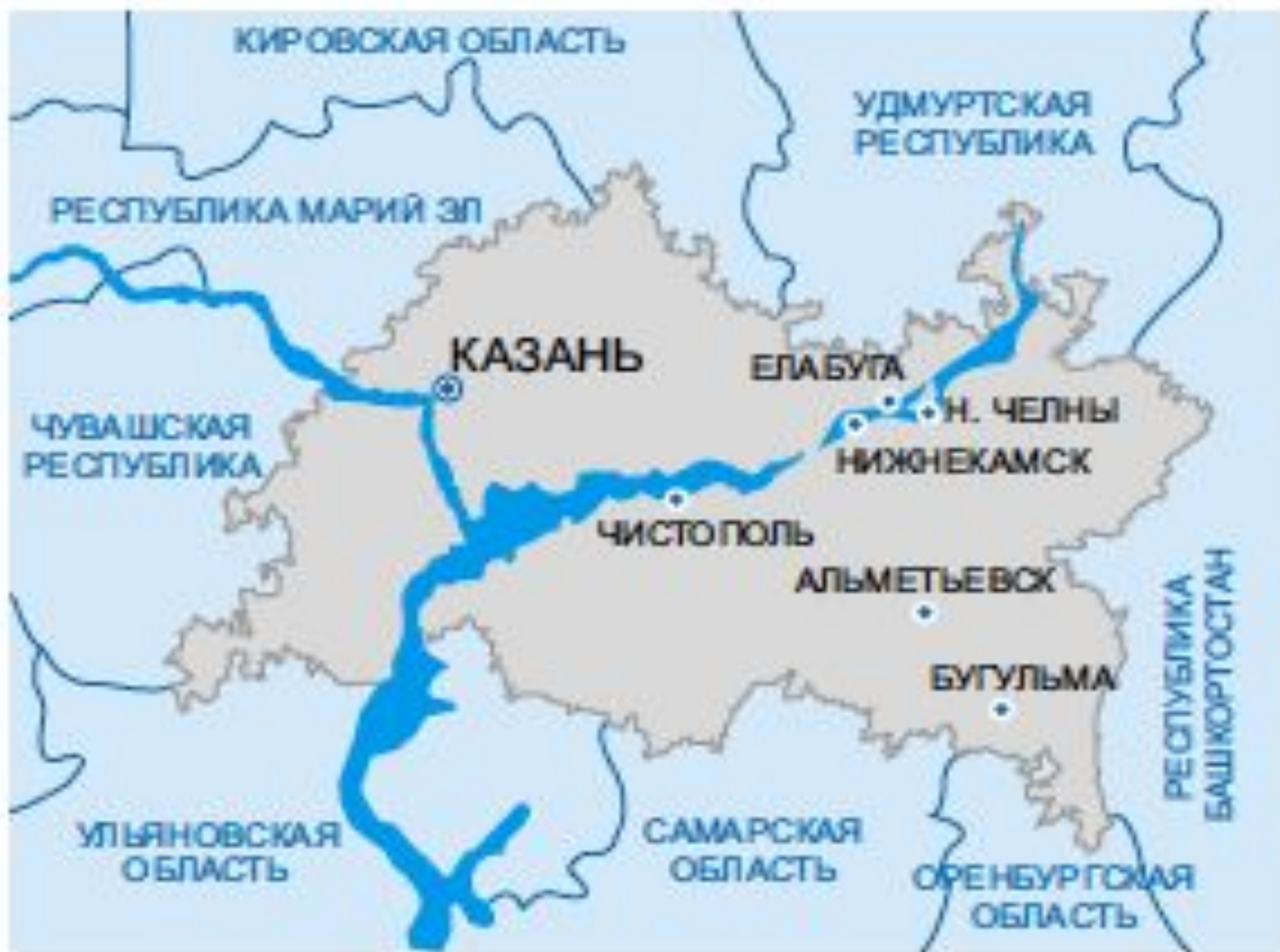
АЛЬМЕТЬЕВСК

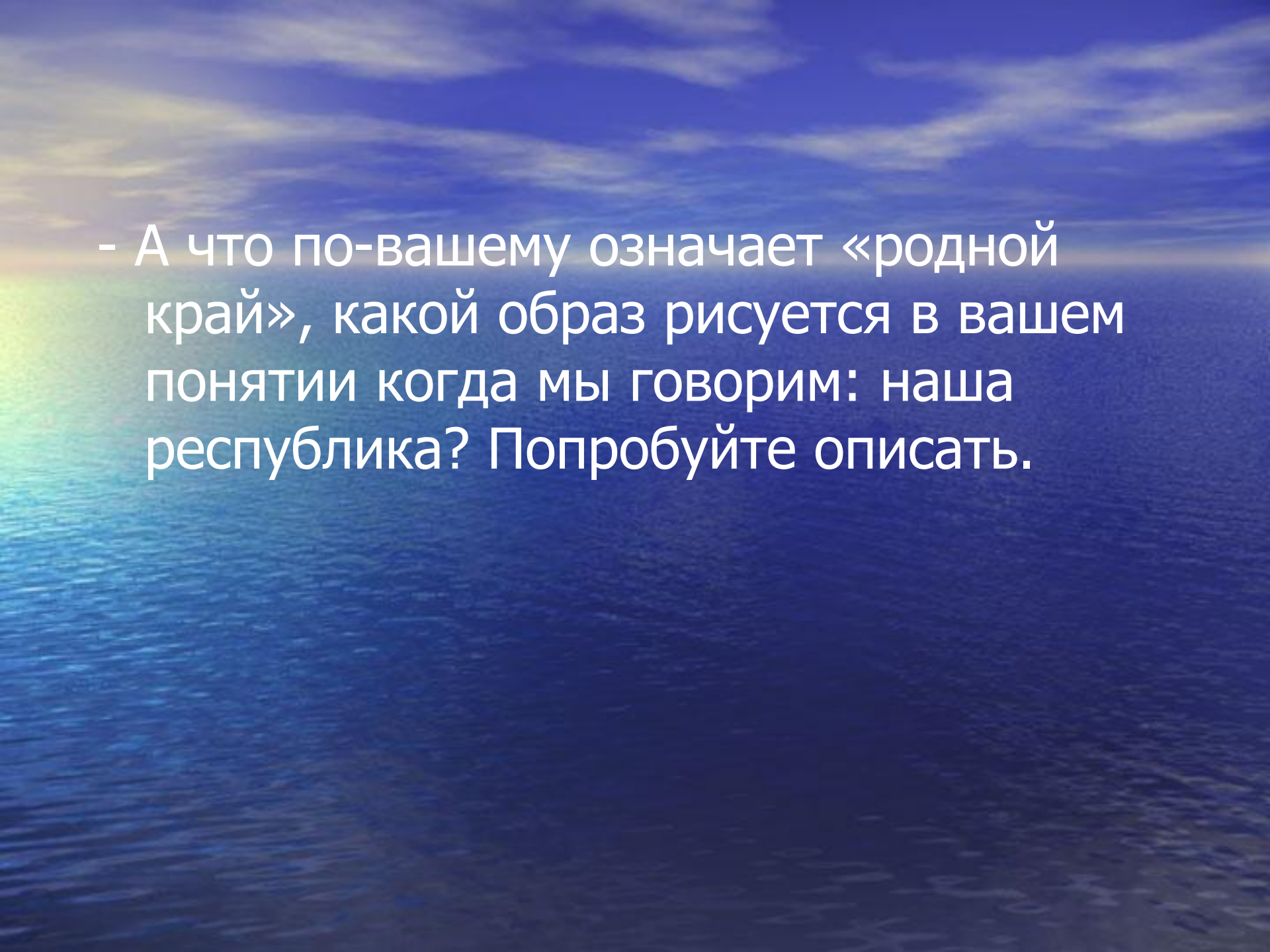
УЛЬЯНОВСКАЯ  
ОБЛАСТЬ

САМАРСКАЯ  
ОБЛАСТЬ

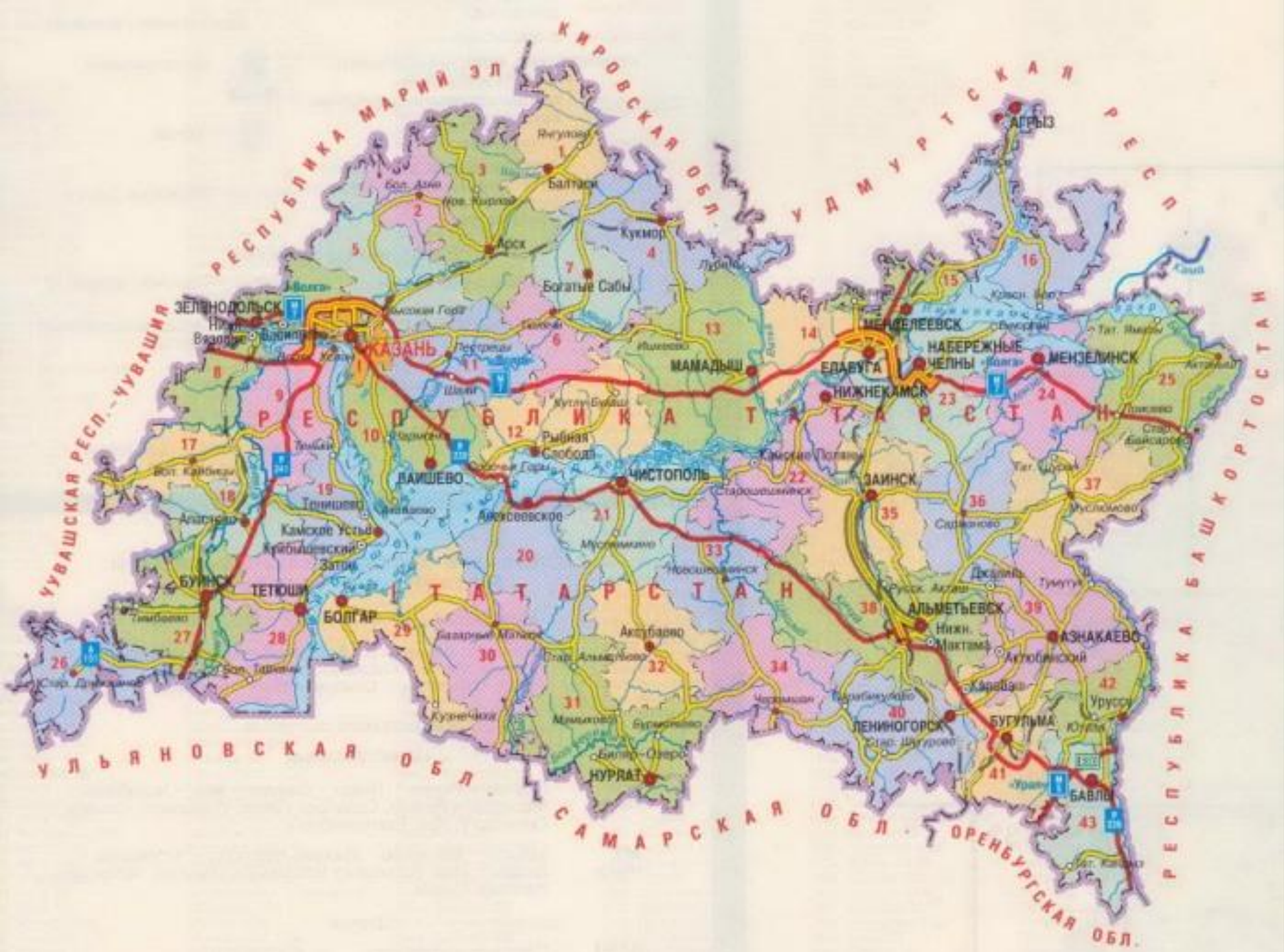
ОРЕНБУРГСКАЯ  
ОБЛАСТЬ

РЕСПУБЛИКА  
БАШКОРТОСТАН





- А что по-вашему означает «родной край», какой образ рисуется в вашем понятии когда мы говорим: наша республика? Попробуйте описать.





Общая площадь республики составляет 67 836,2 кв. км. Протяженность территории – 290 км с севера на юг и 460 км с запада на восток.

Республика Татарстан входит в состав Приволжского федерального округа и граничит с восемью регионами Российской Федерации: Республикой Башкортостан, Удмуртской Республикой, Республикой Марий Эл, Чувашской Республикой, Кировской, Оренбургской, Ульяновской и Самарской областями.

Долинами рек Волги и Камы территория республики разделена на три части:

- правобережье Волги (Предволжье), в пределы которого заходит Приволжская возвышенность;
- левобережье Волги и правобережье Камы (Предкамье);
- левобережье Камы (Закамье) с северными склонами Бугульминско-Белебеевской возвышенности (высотой до 364 м).

Основные реки – Волга, Кама, Белая, Вятка.

Назовите и покажите на карте (рис. 1), с какими субъектами РФ граничит Республика Татарстан - на севере?, на юге?, на востоке, и на западе.



Татарстан граничит с восемью субъектами Российской Федерации: (записать в тетрадь, и перенести таблицу в тетради)

<b>Стороны горизонта</b>	<b>Субъекты РФ</b>
На западе и северо-западе	Чувашская республика Республика Марий-Эл
На севере	Кировская область, Республика Удмуртия
На востоке и юго-востоке	Оренбургская область и Республика Башкортостан.
На юге	Самарская и Ульяновская области












# Булгары



- В 140 км от Казани на левом берегу Волги издали виднеются силуэты белокаменных руин. Это остатки Великих Булгар - одного из крупнейших городов некогда сильного государства - **Волжская Булгария**. Сегодня на этом месте находится село Булгары и обширное городище - памятник архитектуры X-XV веков. Это историческая родина поволжских татар, известная в мусульманском мире как «Северная Мекка» - место паломничества верующих.







# KAMAZ







# Казанский вертолётный завод



**КАЗАНСКИЙ АВИАЦИОННЫЙ ЗАВОД им. С.П. ГОРБУНОВА – ФИЛИАЛ ПАО «ТУПОЛЕВ»** - современное предприятие с высоким интеллектуальным и техническим потенциалом, являющееся уникальным авиастроительным комплексом в Российской Федерации. За годы своего существования завод выпустил 22 типа авиационной техники общим числом более 20 тысяч, к числу которых относятся всемирно известные самолеты Пе-2, Пе-8, Ту-16, Ту-104Б, Ту-22МЗ, Ту-160, Ил-62М.

История предприятия ведется с 14 мая 1927 г., когда в свет вышло постановление Совета Труда и Оборона СССР об организации Государственного авиационного завода №7 в Москве, который по истечении 5 месяцев получил инвентарный номер – 22. Тогда перед предприятием была поставлена задача чрезвычайной важности – в кратчайшие сроки обеспечить выпуск отечественных цельнометаллических самолетов – разведчиков АНТ-3.





РЕЖИМНОСТЬ - ПУТЬ К НАШЕМУ БОГАТСТВУ!

# Набережные Челны

