



# Географическое положение России


# "Не" со смайликами

При ответе на вопрос будь внимателен!

Наведи курсор на объект так, чтобы была видна «ладошка».

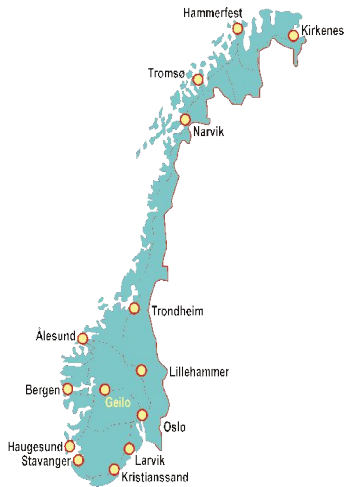
Вопрос обязательно содержит частицу **«не»**.

Результат твоего ответа тебе подскажут забавные смайлики.

Если ответил правильно, то просто перейди на другой слайд, нажав на значок  .

Желаю удачи!

# Какая страна **не** граничит с Россией?



**Норвегия**




**Швеция**



**Финляндия**




С какими странами Россия  
**не** имеет морских границ?



**Япония**



**Армения**



**США**



# Незамерзающие моря России



**Черное и Карское**



**Охотское и Японское**



**Баренцево и Черное**



# Самая северная точка России находится **не** на архипелаге



**Земля Франца Иосифа**

**Северная Земля**



Какой мыс **не** является крайней точкой России?



**м. Дежнева**



**м. Челюскин**



**м. Лопатка**



Какая из перечисленных областей России  
**не** имеет пограничное положение?



Свердловская




Брянская



Читинская



Калининградская





# РАБОТА НАД ОШИБКАМИ

Если ты часто ошибался, то советую еще раз обратиться к физической карте России и посмотреть объекты, которые называл учитель.

Если ты не допустил ошибок, все равно советую еще раз их посмотреть. Вопросы в этой презентации только сделали акцент на типы географических объектов номенклатуры карты.

**Наберись терпения!**

Молодцы!



# Использованные источники

- Жижина Е.А. Поурочные разработки по географии. – М. : ВАКО, 2005 г.
- Чичерина О.В., Соловьева Ю.А. География. Тематические тренировочные задания. – М. : ЭКСМО, 2009 г.
- <http://goo.gl/AT5AH>
- <http://goo.gl/4nNRG>
- <http://goo.gl/cCRQk>
- <http://goo.gl/RTRa9>
- <http://goo.gl/WKz0y>
- <http://goo.gl/hmBrg>
- <http://goo.gl/kMH57>
- <http://goo.gl/2gdp0>