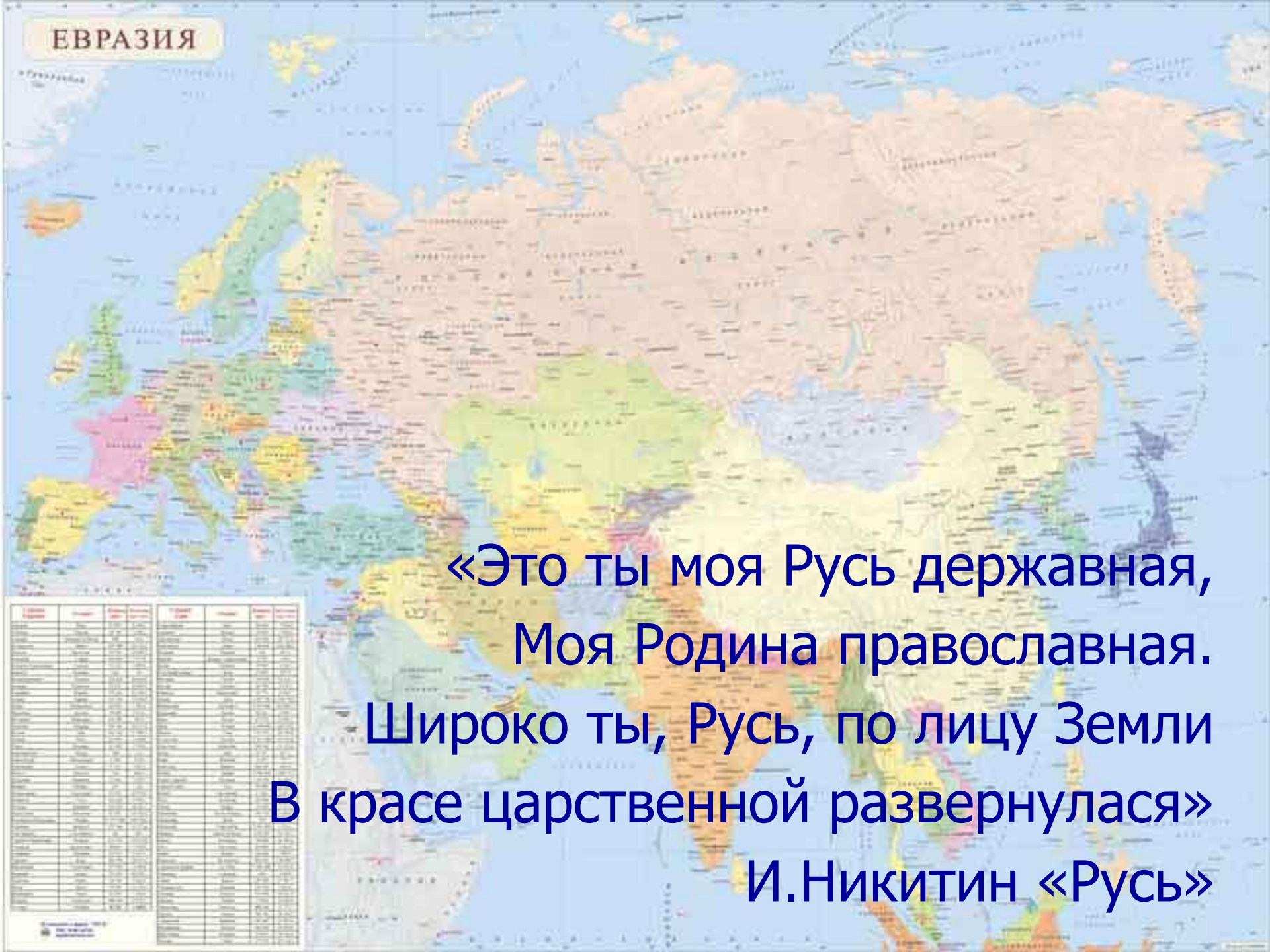


Географическое  
положение России:  
экономико-географическое и  
политико-географическое  
положение.



«Это ты моя Русь державная,  
Моя Родина православная.  
Широко ты, Русь, по лицу Земли  
В красе царственной развернулася»  
И.Никитин «Русь»



# Место России в мире.

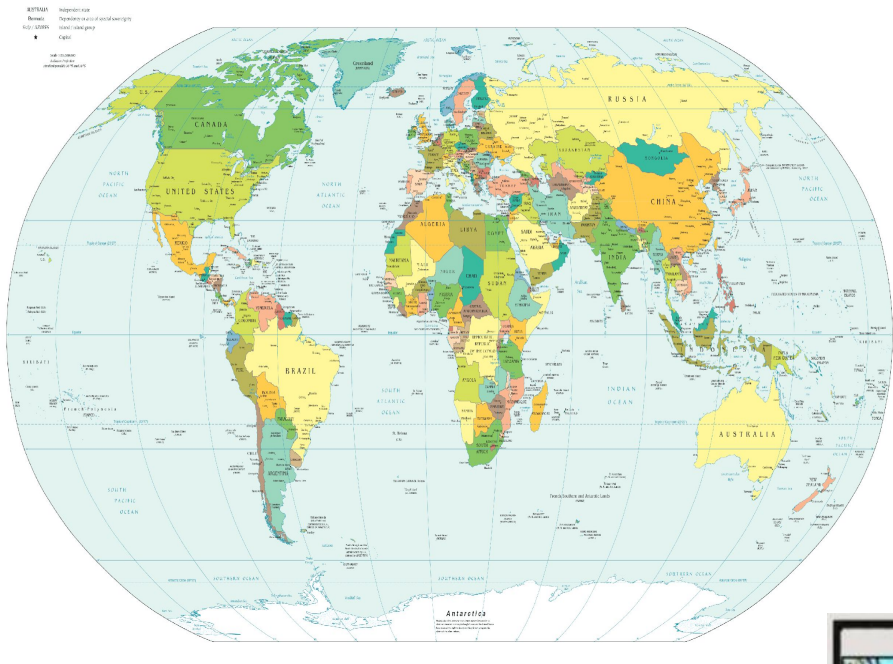
Площади крупнейших стран мира  
таб.1

Государство	Площадь (млн км <sup>2</sup> )
1. Россия	17,1
2. Канада	9,9
3. Китай	9,6
4. США	9,4
5. Бразилия	8,5
6. Австралия	7,6

Крупнейшие страны по численности населения  
(св.100 млн чел.) таб.2

Страны	Численность
1. Китай	1300
2. Индия	1010
3. США	280
4. Индонезия	215
5. Бразилия	170
6. Пакистан	142
7. Россия	

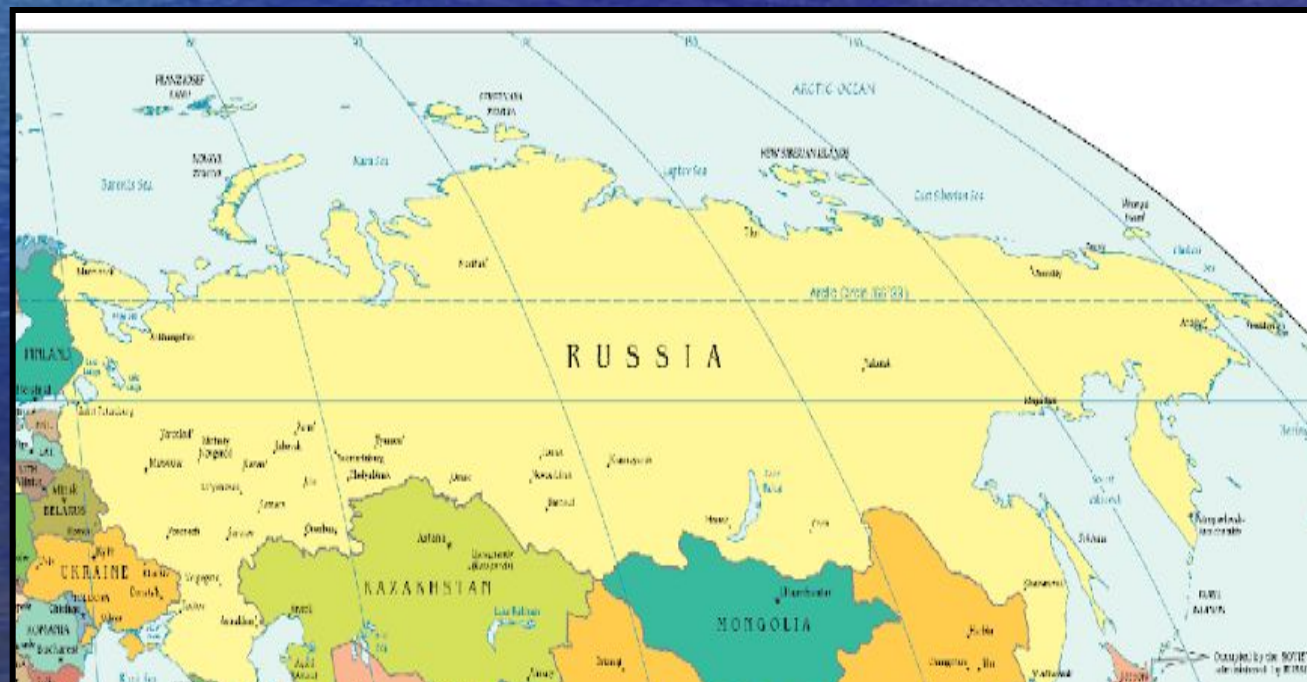
Political Map of the World, April 2007





# Аббревиатура

1. Российская Империя (до 1917 г.)
2. СССР
3. СНГ
4. РФ



# Символика России





# Понятия

ЭГП – положение страны на экономической карте мира по отношению к основным районам и центрам экономики.

ПГП (геополитическое) – положение страны на политической карте мира, ее отношения к различным государствам.

# Граница России

таб.3

Страны, граничащие с Россией	Протяженность границ, км
Норвегия	200
Финляндия	1300
Эстония	440
Латвия	250
Литва	300
Польша	240
Белоруссия	990
Украина	1270
Грузия	250
Азербайджан	370
Казахстан	7200
Монголия	3400
Китай	4350
КНДР	17



# РОССИЯ И СОПРЕДЕЛЬНЫЕ ГОСУДАРСТВА

1:4 000 000



Символы

—	Государственная граница
—	Административная граница
—	Граница субъекта Российской Федерации
—	Граница муниципального образования
—	Граница населенного пункта
—	Граница населенного пункта с административной границей
—	Граница населенного пункта с границей субъекта Российской Федерации
—	Граница населенного пункта с границей муниципального образования
—	Граница населенного пункта с границей населенного пункта
—	Граница населенного пункта с границей населенного пункта с административной границей
—	Граница населенного пункта с границей населенного пункта с границей субъекта Российской Федерации
—	Граница населенного пункта с границей населенного пункта с границей муниципального образования
—	Граница населенного пункта с границей населенного пункта с границей населенного пункта

ВЕДЕРНЫЕ ПОСРЕДСТВА РОССИЙСКОЙ ФЕДЕРАЦИИ

—	Административная граница
—	Граница субъекта Российской Федерации
—	Граница муниципального образования
—	Граница населенного пункта
—	Граница населенного пункта с административной границей
—	Граница населенного пункта с границей субъекта Российской Федерации
—	Граница населенного пункта с границей муниципального образования
—	Граница населенного пункта с границей населенного пункта
—	Граница населенного пункта с границей населенного пункта с административной границей
—	Граница населенного пункта с границей населенного пункта с границей субъекта Российской Федерации
—	Граница населенного пункта с границей населенного пункта с границей муниципального образования
—	Граница населенного пункта с границей населенного пункта с границей населенного пункта



# Словарь терминов

Таможенный союз

«Прозрачные» границы

«Прохладные» отношения





# Изменение геополитического положения России в сравнении с СССР

таб.4

СССР	Россия
<p><u>Двухполярный мир</u></p> <p>2 военных блока: НАТО (США, 3.Европа, Канада)</p> <p>Организация Варшавского договора (страны В.Европы, СССР)</p>	<p><u>Многополярный мир</u></p> <ol style="list-style-type: none"><li>1. Экономические связи с СНГ</li><li>2. ЕС</li><li>3. Страны Азиатско-тихоокеанского региона (АТР)</li><li>4. США</li></ol>

# Карта политическая мира





# Практическая работа: «Государственные границы РФ и пограничные государства»

1. Обвести границу России (на контурной карте);
2. Подпишите названия государств, с которыми Россия имеет границу;
3. Обозначьте крайние точки России;
4. Обозначьте на контурной карте субъект Российской Федерации, в котором вы живете.

# Крупнейшие внешнеторговые партнеры России (с 1995 г.)

Доля стран во внешнеторговых связях России, %

В экспорте			В импорте		
1.	Украина	8,5	1.	Украина	14,2
2.	Германия	7,6	2.	Германия	11
3.	США	5,4	3.	Казахстан	5,9
4.	Швейцария	4,4	4.	США	5,7
5.	Китай	4,2	5.	Финляндия	4,4
6.	Италия	4,1	6.	Белоруссия	4
7.	Нидерланды	4,4	7.	Италия	3,5
8.	Великобритани	3,9	8.	Нидерланды	2,8
9.	Япония	3,9	9.	Польша	2,4
10.	Белоруссия	3,7	10.	Великобритания	





World, April 2007

