

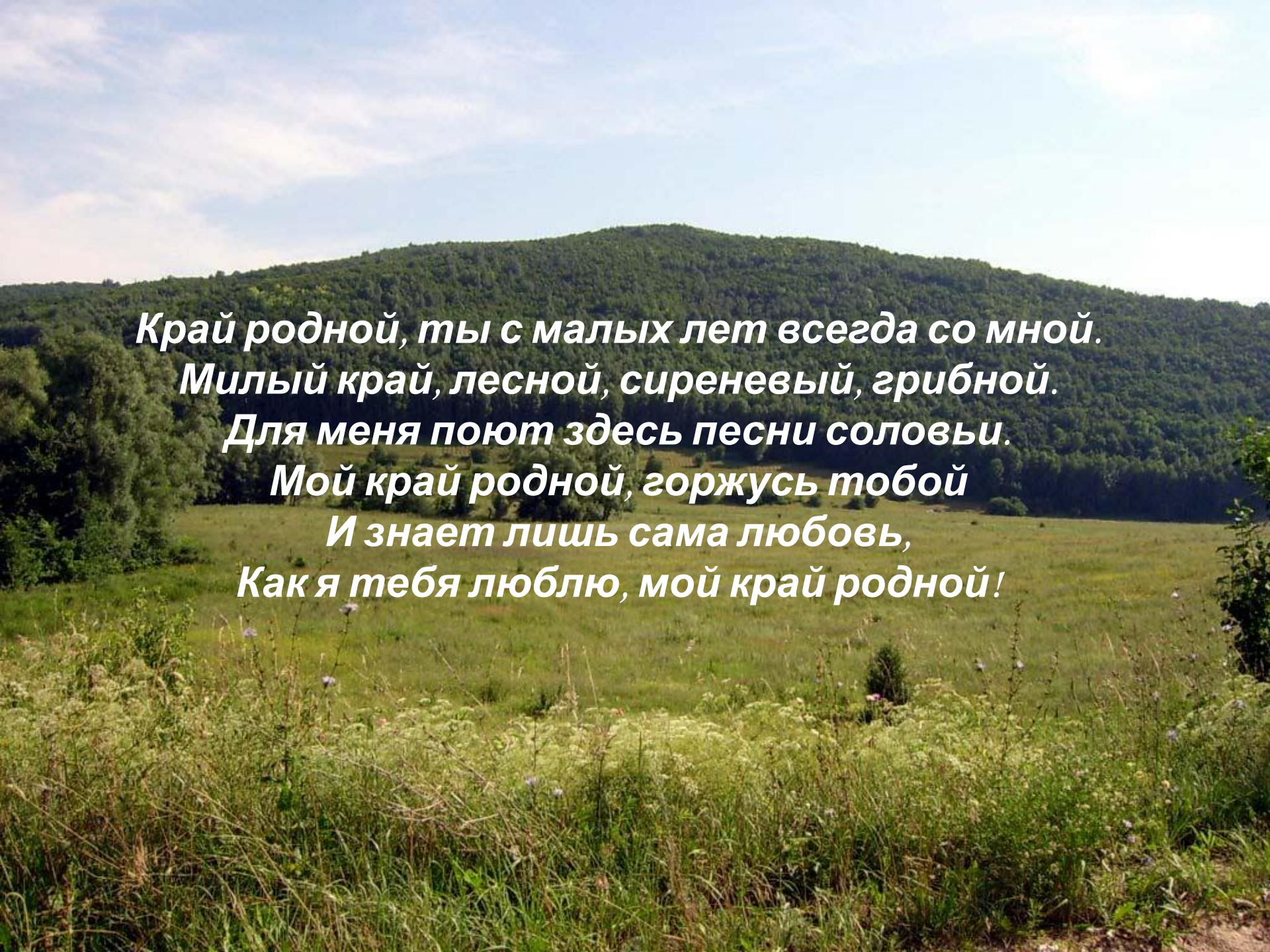


ВОСТОЧНО-ЕВРОПЕЙСКАЯ (РУССКАЯ) РАВНИНА
ФИЗИЧЕСКАЯ КАРТА

Масштаб

Для границ общеобразовательных учреждений





*Край родной, ты с малых лет всегда со мной.
Милый край, лесной, сиреневый, грибной.
Для меня поют здесь песни соловьи.
Мой край родной, горжусь тобой
И знает лишь сама любовь,
Как я тебя люблю, мой край родной!*



02-aer-09 16:29



25-aer-09 08:16

**«Географическое положение
Самарской области. История
исследования области»**



???

**Что такое географическое
положение?**

Аукцион знаний:

Чем знаменита наша область?

Истоки Самарской области

1586 г. – Крепость Самара

С 1708 по 1850 г.г. – Казанской, Астраханской, Оренбургской, Симбирской губерний

С января 1851 г. – Самарская губерния с центром в г. Самара

Она образовалась за счёт отделения:

от Оренбургской губернии - Бугурусланского, Бугульминского и Бузулукского уездов; от Саратовской губернии - Вольского и Хвалынского уездов; от Симбирской губернии - Ставропольского, части Самарского и Сызранского уездов

В таком составе она просуществовала до 1919 года.

В 1928-1930 гг. – Самарская губерния называлась Средне-Волжской областью

В 1935-1936 гг. – Куйбышевским краем

1943 г. – Самарская область обрела современные границы

В 1990 г. – городу Куйбышеву было возвращено его первоначальное название - г. Самара, и Куйбышевская область вновь стала называться Самарской

Самарская область

(общие сведения)



Субъект РФ: *Самарская область*

Федеральный округ: *Приволжский*

Экономический район: *Поволжье*

Площадь: *53, 6 тыс. кв. км*

Население: *3179 тыс. человек*
(на 2007 г.)

Сравнительная характеристика

Сравнительная площадь Самарской области с площадью других субъектов РФ и европейских государств

Субъекты РФ	Площадь (тыс. км ²)	Государства	Площадь (тыс. км ²)
Ульяновская область	37	Швейцария	41,3
Оренбургская область	124	Бельгия	31
Саратовская область	100	Нидерланды	41
Республика Татарстан	68	Дания	42,9
Московская область	46		

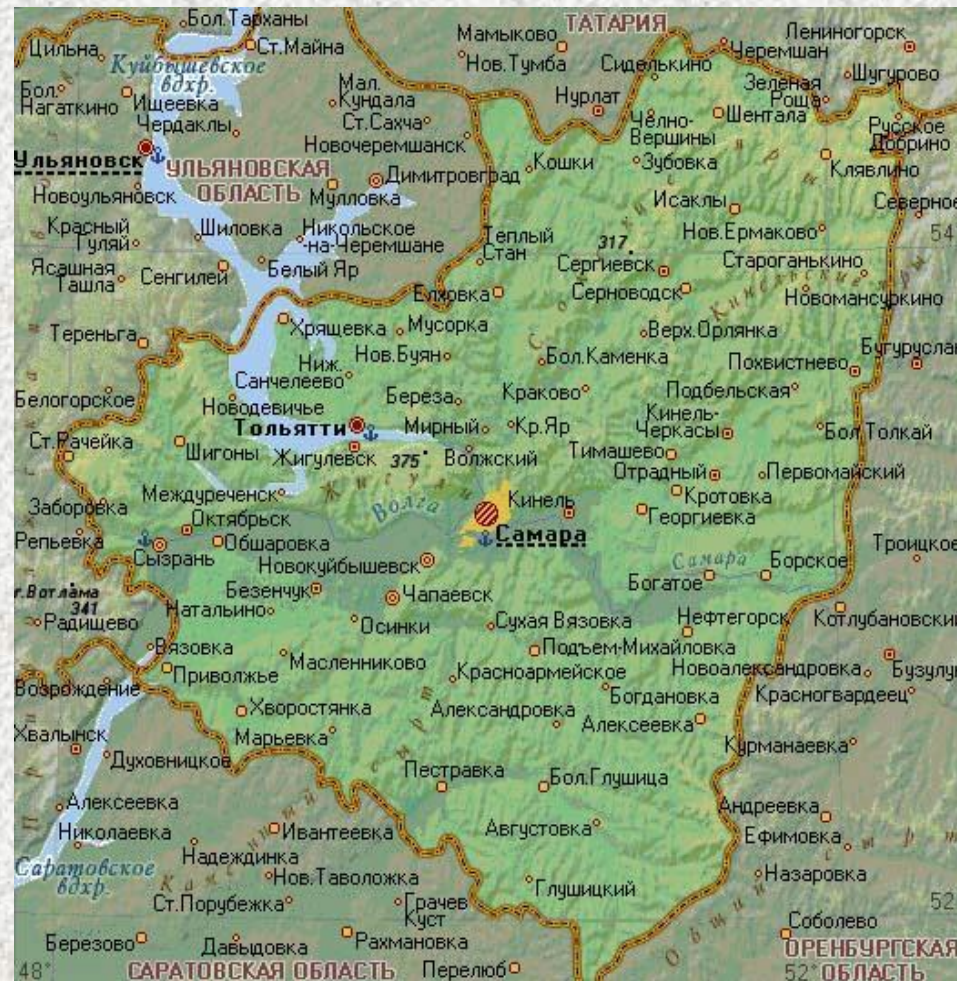
Географическое положение

СЕВЕР

СЕВЕРО-
ЗАПАД

ВОСТОК

ЮГ



Протяжённость области



С севера на юг –
315 км

С запада на восток –
335 км

Из истории исследования области



Адам Олеарий
магистр философии,
физик, астроном,
художник



Ахмед Ибн – Фадлан
арабский
путешественник и
писатель

Географические координаты

Самарской области

- северной крайней точки – $54^{\circ}41'$ с.ш.
- южной крайней точки – $51^{\circ}47'$ с.ш.
- западной крайней точки – $47^{\circ}55'$ в.д.
- восточной крайней точки – $52^{\circ}35'$ с.ш.

г. Самары

- $53^{\circ}11'$ с.ш., $50^{\circ}07'$ в.д.
- Расстояние от Москвы до Самары:
 - а) водным путём составляет 1675 км;
 - б) автомобильным - 1069 км.



Административно-территориальное деление

Областной центр – *г. Самара*

Городов областного подчинения – **11**

Сельских районов – **27**

Городских районов – **12**

Поселков городского типа – **21**

Сельских администраций – **324**

Сельских населенных пунктов – **1314**




Население области

САМАРА



Набережная



Кирилло-Мефодиевский собор, ул. Ново-Садовая



Памятник Кириллу и Мефодию, великим просветителям славянского народа



Самара, вид с Волги


САМАРА



Часовня св. Алексия,
ул. Горького

Духовным покровителем города считается Митрополит Московский и всея Руси святой Алексей. Святой Алексей — наставник и друг преподобного Сергия Радонежского, один из вдохновителей Куликовской победы, воспитатель Великого князя Дмитрия Донского. По преданию, 6 августа 1357 года на пути в Золотую Орду св. Алексей останавливался на ночлег в скиту монаха-отшельника у Самарского урочища (недалеко от будущей крепости), где предсказал основание города и предрёк ему большое будущее.

Крепость САМАРА



*Крепость Самара
Рисунок А.Олеария,
1636 год*

Первые поселения человека появились в период позднего палеолита. По приказу царя Федора Иоанновича в 1586 г. возле устья реки Самара была основана одноименная крепость.

В 1850 г. Самарская губерния выделена в самостоятельную административную единицу.

В 1935 г. была переименована в Куйбышевскую область.

В 1990 г. городу и области было возвращено историческое название - Самара и Самарская область.

ГЕРБ ОБЛАСТИ

*Герб и флаг
Самарской
области были
приняты
Самарской
губернской Думой
22 сентября 1998
года*



ФЛАГ ОБЛАСТИ



Герб и флаг Самарской области были приняты Самарской губернской Думой 22 сентября 1998 года

Закрепление изученного материала:

Географический диктант, тест

**Спасибо
за
урок!**

Над презентацией работала
учитель 1 квалификационной категории
Немкова Надежда Ивановна

Февраль, 2010 года