

Географическое положение Северной Америки



Презентацию выполнил
учитель географии
МБОУ школы №179
Захаров Денис Евгеньевич.

Географическое положение материка

- *Как расположен материк относительно экватора, тропиков (полярных кругов) и нулевого меридиана.*
- *Найдите крайние точки материка*
- *Определите, какие океаны и моря омывают материк.*
- *Характеристика береговой линии.*

Общие сведения

-Площадь Северной Америки с островами составляет 24.2 млн км²

Протяженность Северной Америки с севера на юг составляет 7326 км, а протяженность с запада на восток равна около 4700 км.

Наивысшая точка Северной Америки — гора Мак-Кинли — 6194 м, самая низкая — Долина Смерти — 86 м ниже уровня моря.





История открытий материка

Этапы открытия и исследования Северной Америки

- открытие ее норманнами
- испанское завоевание
- периоды поиска северо-
западного прохода и изучения
внутренних районов материка




Викинги




Первый этап исследования Северной Америки — плавания норманнов.

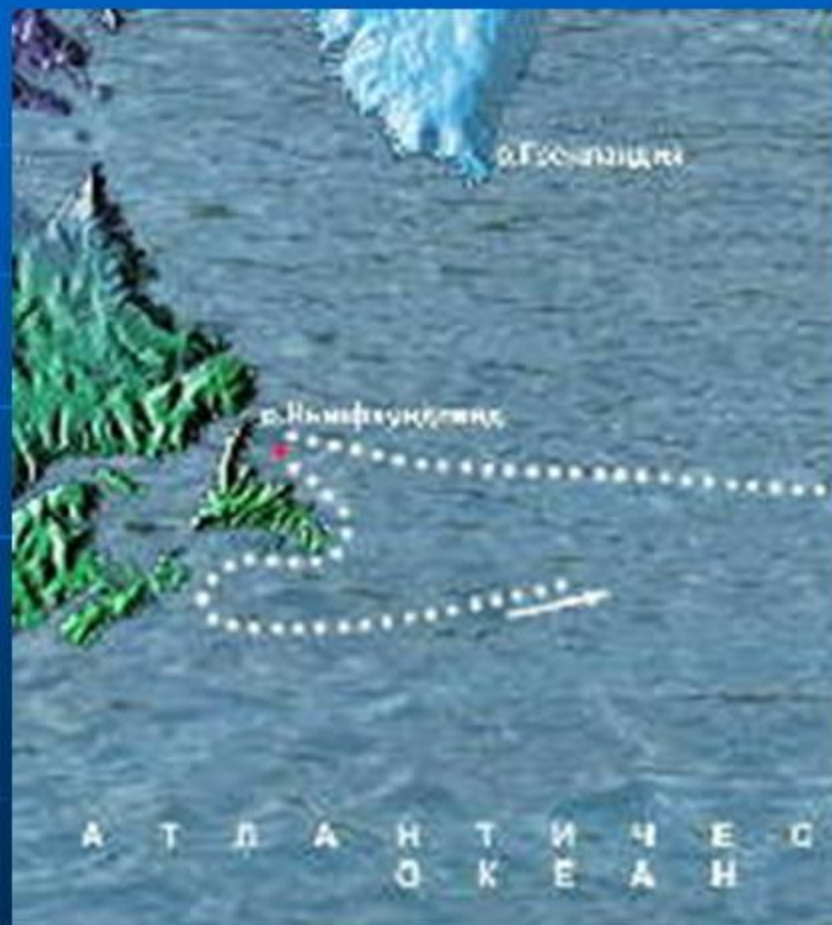

- Первыми европейцами, побывавшими в Америке, были норманны, достигшие ее берегов в X-XI вв. Эйрик Рауди в 981-983 и его сын Лейф Эриксон плавали вдоль берегов Гренландии, в море Баффина, высаживались на побережье полуострова Лабрадор и острова Ньюфаундленд, однако их путешествия в то время не были известны в Старом Свете.



Христофор Колумб



Открытие Лабрадора и Канады Джоном Каботом (1497 г.)



Витус Беринг (1681—1741)

историческая справка


- мореплаватель, офицер русского флота, капитан-командор. По происхождению датчанин.
- В 1725—1730 и 1733—1741 руководил Первой и Второй Камчатскими экспедициями. Прошёл по проливу между Чукоткой и Аляской (впоследствии Берингов пролив), достиг Северной Америки и открыл ряд островов Алеутской гряды.



Алексей Ильич Чириков

Знаменитый уроженец Тульской земли.

Великий русский мореплаватель и талантливый учёный-исследователь, первооткрыватель Северо-Западной Америки капитан-командор Алексей Ильич Чириков родился 13 (24) декабря 1703 года в мелкопоместной семье тульского дворянина. Род Чириковых известен в Тульском крае, их родовое гнездо находилось в селе Аверкиевское-Лужное (ныне село Лужное Дубенского района Тульской области). Тульский период биографии Алексея Ильича мало исследован.





В. И. Беринг



А.И. Чириков



ЛЕДОВИТОЕ МОРЕ

Первая Камчатская экспедиция 1725–1730 гг.
 ← Путь экспедиции В.И. Беринга и А.И. Чирикова в 1727–1728 гг.

Вторая Камчатская экспедиция 1733–1743 гг.
 ← Плавание В.И. Беринга в 1741 г.
 ■ Берега и острова, открытые русскими

Ухотск
 Камчатка
 п-ов
 Камчатский п-ов
 Анадырь
 Анадырский острог
 Чукотский п-ов
 Берингов пролив

Усть-Большерецк
 Нижнекамчатск
 Петропавловский острог
 о. Беринга
 «Св. Гавриил» Беринг, Чириков 1728
 о. Св. Лаврентия
 БЕРИНГОВО МОРЕ

АЛЯСКА
 о. Кадьяк

Алеутские острова
 ВОСТОЧНЫЙ (ТИХИЙ) ОКЕАН
 «Св. Петр» Беринг 1741

Григорий Шелихов



Наибольший вклад в освоение Аляски, как стали называть позже Русскую Америку, внес Григорий Шелехов, названный *русским Колумбом*.

Он создал первые русские поселения, основал торговую компанию, организовал промыслы, вел торговлю с местными жителями и содействовал исследованию и освоению Аляски.

Он оставил записки о своих наблюдениях в Америке в книге «Странствия», которая служила справочником для моряков, ходивших в северных водах Тихого океана.

Русская река



Форт Росс

