

Географическое положение  
Южной Америки.  
Из истории открытия и  
исследования материка.

Ученица «7А»  
Андреева Анастасия  
2016 год.

# ГЕОГРАФИЧЕСКОЕ ПОЛОЖЕНИЕ МАТЕРИКА.

## ИЗ ИСТОРИИ ОТКРЫТИЯ И ИССЛЕДОВАНИЯ МАТЕРИКА.

Вместе с Северной Америкой Южная образует единую часть света. Два материка соединены длинными и неширокими



С севера он омывается Карибским морем, а с юга – Тихим Океаном. Эта сухопутная связь между материками возникла при образовании Кордильер на границах литосферных плит.



Географы сравнивают Южную Америку с гроздью винограда, висящей на черенке Панамского перешейка среди вод омывающих ее океанов и морей.  
Площадь материка около 18млн.км<sup>2</sup>






Ученые полагают, что к берегам Америки могли плавать жители Европы, Африки, Океании.

В конце XV –XVI в. Развитие науки и мореплавания привело к великим географическим открытиям.

Колумб отправился по океану на запад, исходя из того, что Земля – шар. Колумб долгое время собирал данные для подкрепления своего великого замысла: много читал, изучал карты. Он был опытным моряком талантливый организатором.



Во время плавания через Атлантический океан Колумб открыл Северное Пасатное течение, Саргассово море. Он совершил четыре плавания к берегам Америки, открыл много островов, вступил на материк. Стало ясно, что открыты новые, неизвестные европейцам земли.



Америго Веспуччи высказал первым мысль об их существовании. Он принял участие в двух экспедициях к новым землям.

Вслед за путешественниками в Америку устремились испанские и португальские завоеватели.



Испанские завоеватели




португальские завоеватели

Среди первых ученых-исследователей Южной Америки был немецкий географ и путешественник Александр Гумбольдт. Гумбольдт создал первую геологическую карту материка, описал течение у западных берегов, объяснил его значение для климата прибрежных районов. Изучая природу Анд, он обосновал идею высотной поясности.




В начале XIX в. в Бразилии работала русская комплексная экспедиция под руководством Г.И.Лангсдорфа и Н.Г.Рубцова, изучавшая природу и коренное население внутренних районов Бразильского плоскогорья.





Рубцов



Лангсдорф




Гумбольдт



Вавилов



КОЛУМО




Веспучи



Русский ботаник Н.И.Вавилов в 1923 – 1933гг.во время своих экспедиций на материк установил географические центры древних очагов земледелия и происхождения некоторых культурных растений, родиной которых является

Ю А ка



# Итоги открытия Южной Америки.

Благодаря завоеванию Америки, открытию Морского пути в Индию вокруг мыса Доброй Надежды в Европу хлынули колониальные товары - кофе, чай, табак, сахарный тростник, а также огромное количество золота и серебра, Европейцы начали выращивать картофель и кукурузу.

Колониальная торговля обогащала английские и голландские Ост- Индские компании, успешно конкурировавшие с португальцами в торговле со странами Азии.

**Конец!!!**

Спасибо за внимание!