

География Алтайского края

АЛТАЙСКИЙ КРАЙ

РЕЛЬЕФ

АЛТАЙСКИЕ ГОРЫ



ДЕНИСОВА ПЕЩЕРА



АЛТАЙСКАЯ ПЕЩЕРА



АЛТАЙСКИЕ ГОРЫ



АЛТАЙСКИЕ ГОРЫ



КУЛУНДИНСКАЯ НИЗМЕННОСТЬ



Калманский район



АЛТАЙСКИЙ КРАЙ

ПОЛЕЗНЫЕ ИСКОПАЕМЫЕ

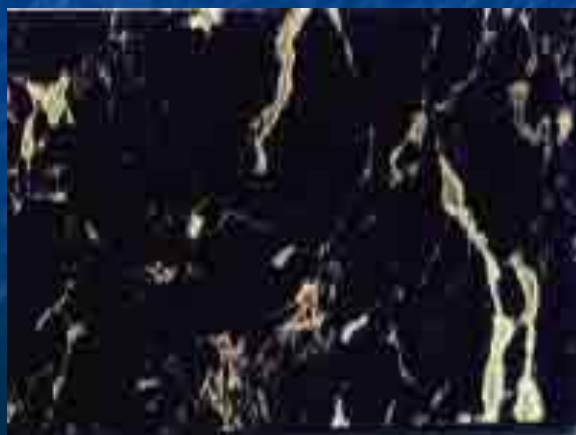
МАЛАХИТ, АЗУРИТ, МЕДНАЯ РУДА



ЯШМА



MPAMOP



ИЗВЕСТНЯК




КВАРЦИТ



ПЕСОК





Природная сода

ГИПС



ЛЕЧЕБНЫЕ ГРЯЗИ



КОЛЫВАНСКАЯ ВАЗА (царица ваз)



Алтайский край

Климат

Зима





Весна

Лето



Осень



Алтайский край

Реки

Обь – главная река



Мост через Обь



Речной вокзал на реке Обь



Река
Барнаулка
– приток
Оби



Бия



Катунь



Мост через Катунь




Алей



Чумыш



Чумыш



Алтайский край

Озёра

Озеро Большое Яровое



Алтайские озёра



Алтайские озёра



Озеро Ая



Озеро Ая



Колыванское озеро





Водопад на
реке Шинок
(лето)



Водопад на
реке
Шинок
(зима)

Солёное озеро



Пресное озеро

