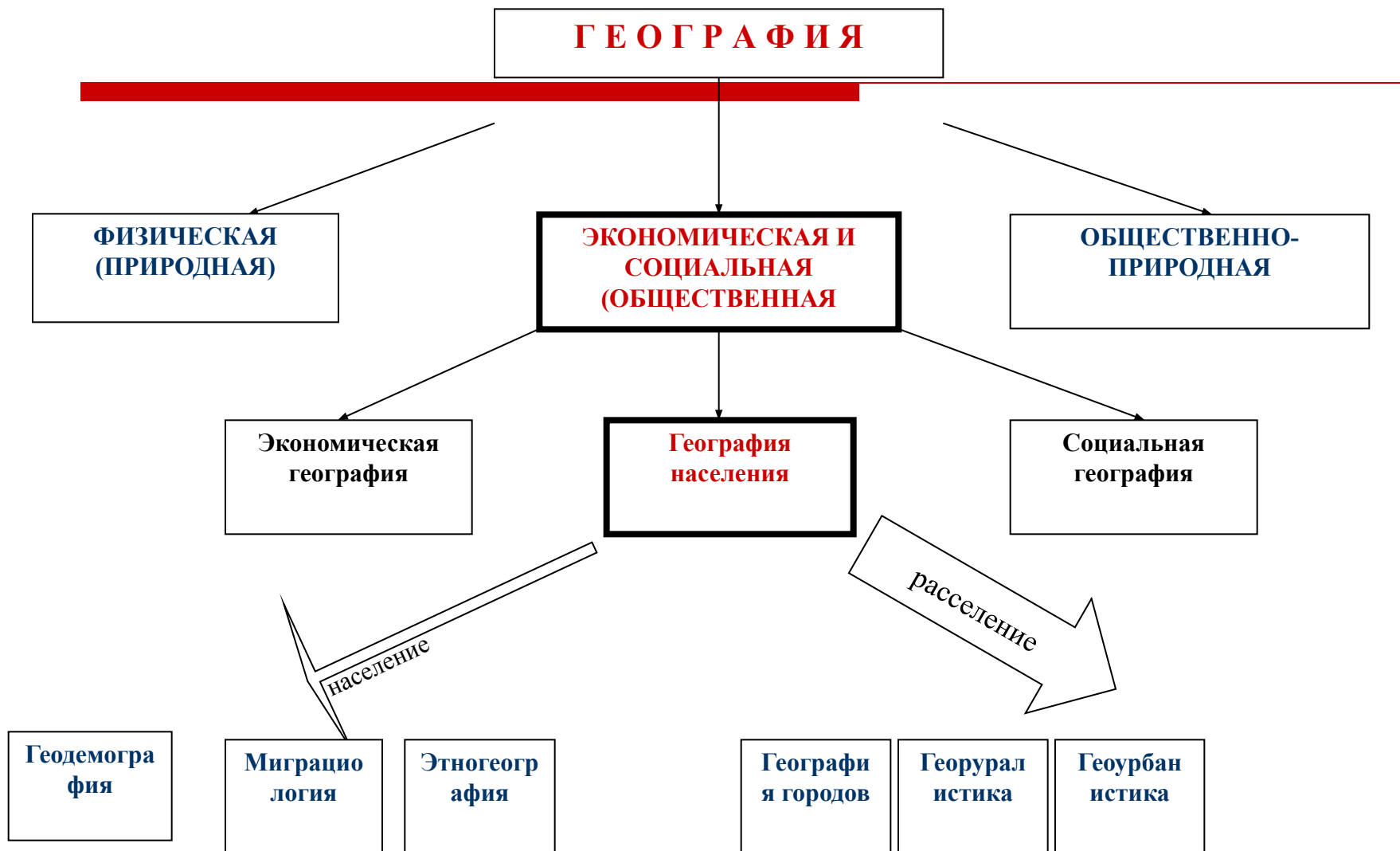

География населения

План лекции

1. **Предмет и задачи географии населения**
 2. **Формирование географии населения как науки**
 3. **Основные направления исследования географии населения**
-

Место географии населения в системе географических наук



География населения –

**ветвь социально-экономической
(общественной) географии,
изучающая пространственные
особенности формирования и
развития современного состава
населения и населенных
пунктов**

Объект исследования –
население и населенные пункты

Предмет исследования –
**географические закономерности,
пространственные особенности и
территориальные различия формирования,
размещения, состава населения и
населенных пунктов.**

Теоретические задачи

1. Изучение тенденций и закономерностей размещения населения, развития форм расселения и типов населенных мест.

2. Выявление условий и факторов формирования населения и форм его расселения.

Практические задачи

- **1. Участие в решении демографических проблем регионов, формировании демографической политики.**
 - **2. Решение проблем, связанных с миграционными процессами, их прогнозированием и разработкой миграционной политики.**
 - **3. Решение проблем, связанных с изменением этнической структуры населения, взаимодействия народов в полиэтничных и поликультурных регионах.**
 - **4. Участие в работах по территориальной организации социальной сферы жизни населения, планировании социального развития регионов.**
 - **5. Выявление межрегиональных и внутрирегиональных диспропорций в качестве жизни населения и определение путей их выравнивания.**
-

Информационные задачи.

1. Предоставление информации о населении административным и управленческим структурам, научным учреждениям и хозяйственным организациям

2. Проведение мониторинговых исследований с целью получения информации о динамике этнодемографических и миграционных процессов для специалистов в области прогнозирования и планирования

3. Формирование баз данных о населении при решении комплексных междисциплинарных проблем, проведении комплексных региональных исследований.

Формирование географии населения как науки

Начальный период формирования географических представлений о населении

Древняя Греция

Гекатей – описания народов

Старбон – влияние географических факторов на население, деление человечества на страты

Аристотель, Платон – вопросы численности населения

Аристотель

Малочисленность населения способствует социальной гармонии, а избыточность ведет к росту бедности, социальным возмущениям и преступности.



Платон

Чрезмерный рост населения опасен для общества, его необходимо сдерживать.



Средние века

- **Арабские купцы и путешественники**

*Ибн Русте,
Ибн Фадлан,
Али ал-Масуди,
Бируни
Ибн Батута*



Эпоха Великих Географических Открытий

- **Л. Гвиччардини «Описание Нидерландов»:** картина быта, нравов, занятий населения
- **Ж. Боден:** зависимость особенностей народов от природы и попытка показать роль человека в изменении природы.
- **А. Ортелиус:** первый в мире исторический атлас, отражающий быт и нравы населения.

Начало дифференцированного изучения населения (вторая половина 17-18 в.)

Д. Граунт

Первый труд о воспроизводстве населения

У. Петти


Основы учения о трудовых ресурсах



18 век

***«О сохранении и размножении
российского народа»***

***Необходимость демографической
политики, способствующей росту
населения страны.***



Ломоносов М.В.

Конец 18 века

- Начало проведения первых настоящих переписей населения в ряде стран мира
- Налаживается текущий учет населения.

Это обеспечило достоверную статистическую базу и стимулировало рост дальнейших демографических исследований



Становление географии населения в России.

К. И. Арсеньев,

П. И. Кеппен,

П. П. Семенов-Тян-Шанский,

А. И. Воейков,


В.П.Семенов-Тян-Шанский

Баранский Н.Н.



« ...Убив старую антропогеографию, «новые веяния» ничего не создали а ее месте; раздел о населении, включавший в прежних географических описаниях весьма обстоятельные сведения не только о составе населения, его расселении, населенных пунктах, но и о нравах, обычаях, культуре, в более новых работах выпал бесследно, провалившись между природой и хозяйством и между физической и экономической географией.

ЧЕЛОВЕКА ЗАБЫЛИ !!!»



1940-1950 гг.

- Кабо Р.М.
- Ляликов Н.И.

1960 -1970 гг.

**География населения – часть
экономической географии, население
– как производительная сила
общества**

Покшишевский В.В.


**География миграций, городское
расселение**



Ковалев С.А.

Сельское расселение,
картографирование населения,





**С 1980 г. – становление современной
географии населения**

Москва

Институт географии РАН

ГФ МГУ

**Институт народнохозяйственного
прогнозирования РАН**

Лаппо Г.М.

География городов, расселение



Зайончковская Ж.А.

Миграциология, геодемография




Перцик Е.Н.

**Геоурбанистика,
география городов**



**Алексеев А.И. –
География населения, образ жизни
сельского населения.**






**Научные школы по изучению
географии населения:**

**Санкт-Петербург, Тверь, Ставрополь,
Смоленск, Воронеж.**

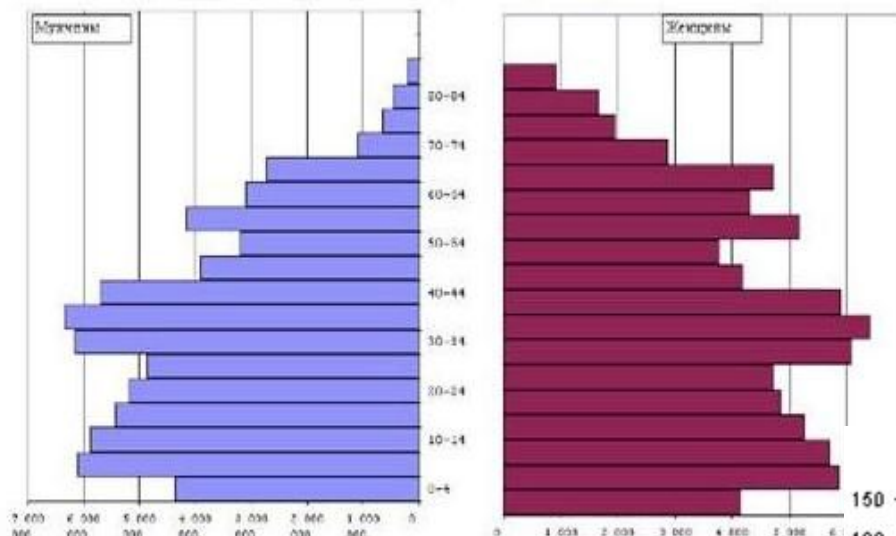
.



Основные направления исследований в географии населения

1. Территориальные особенности воспроизводства населения и его половозрастного состава

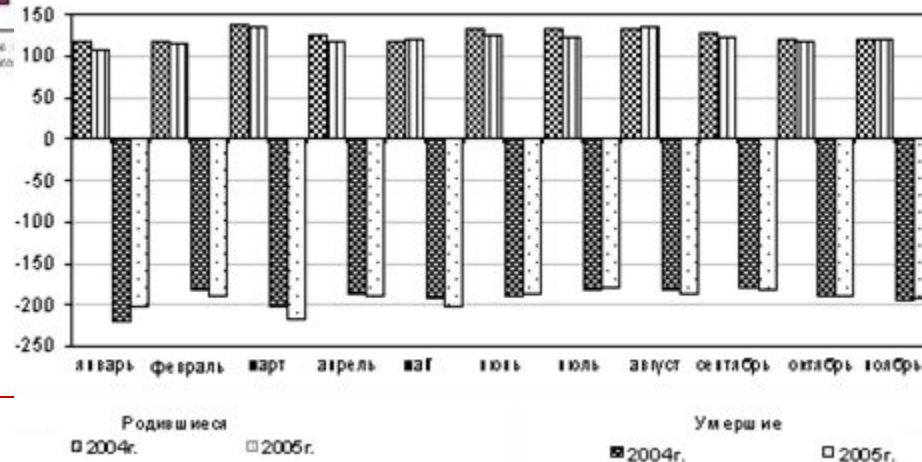
Демографическая пирамида, соответствующая современному состоянию населения РФ



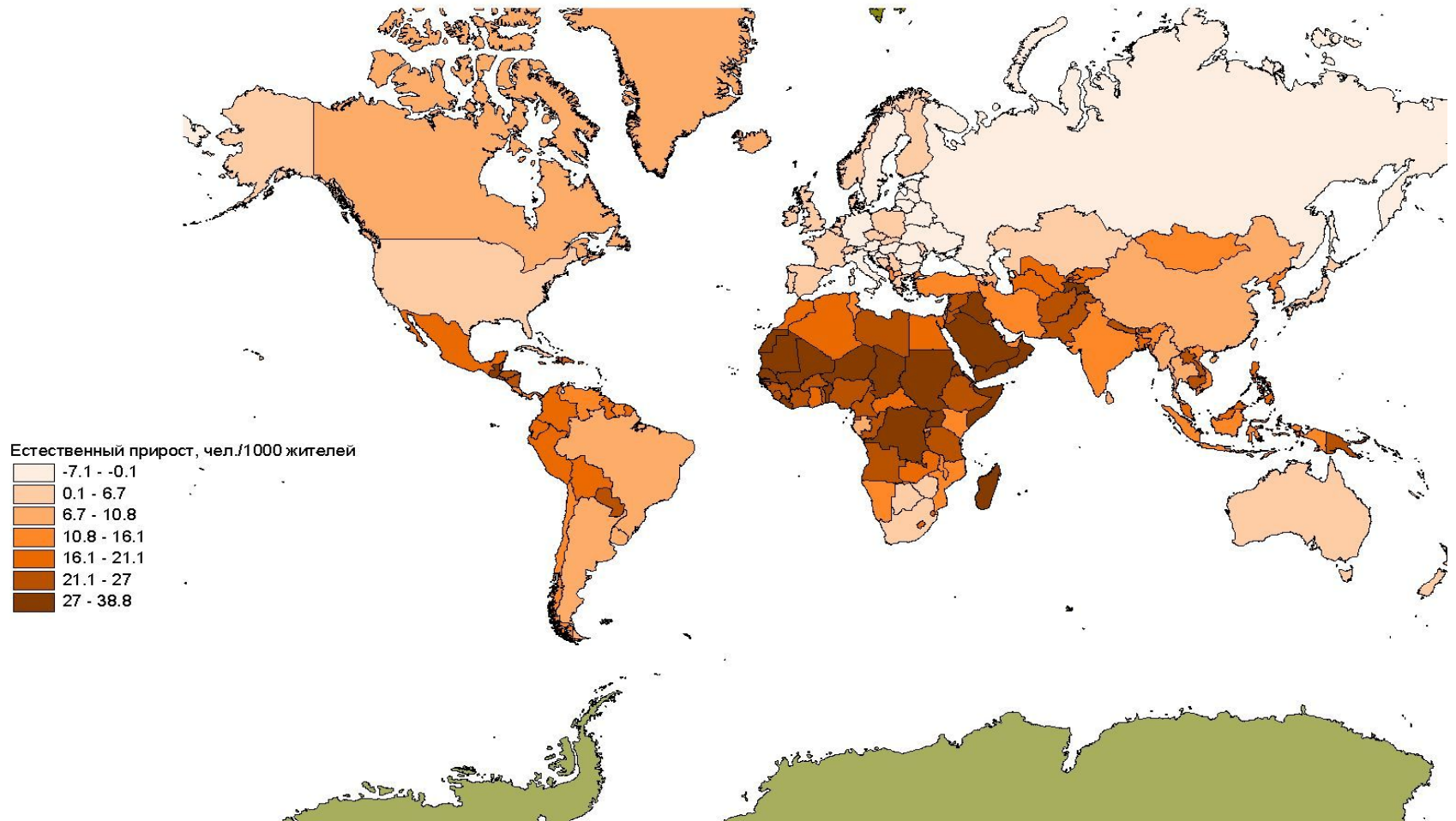
Численность населения по возрастным группам



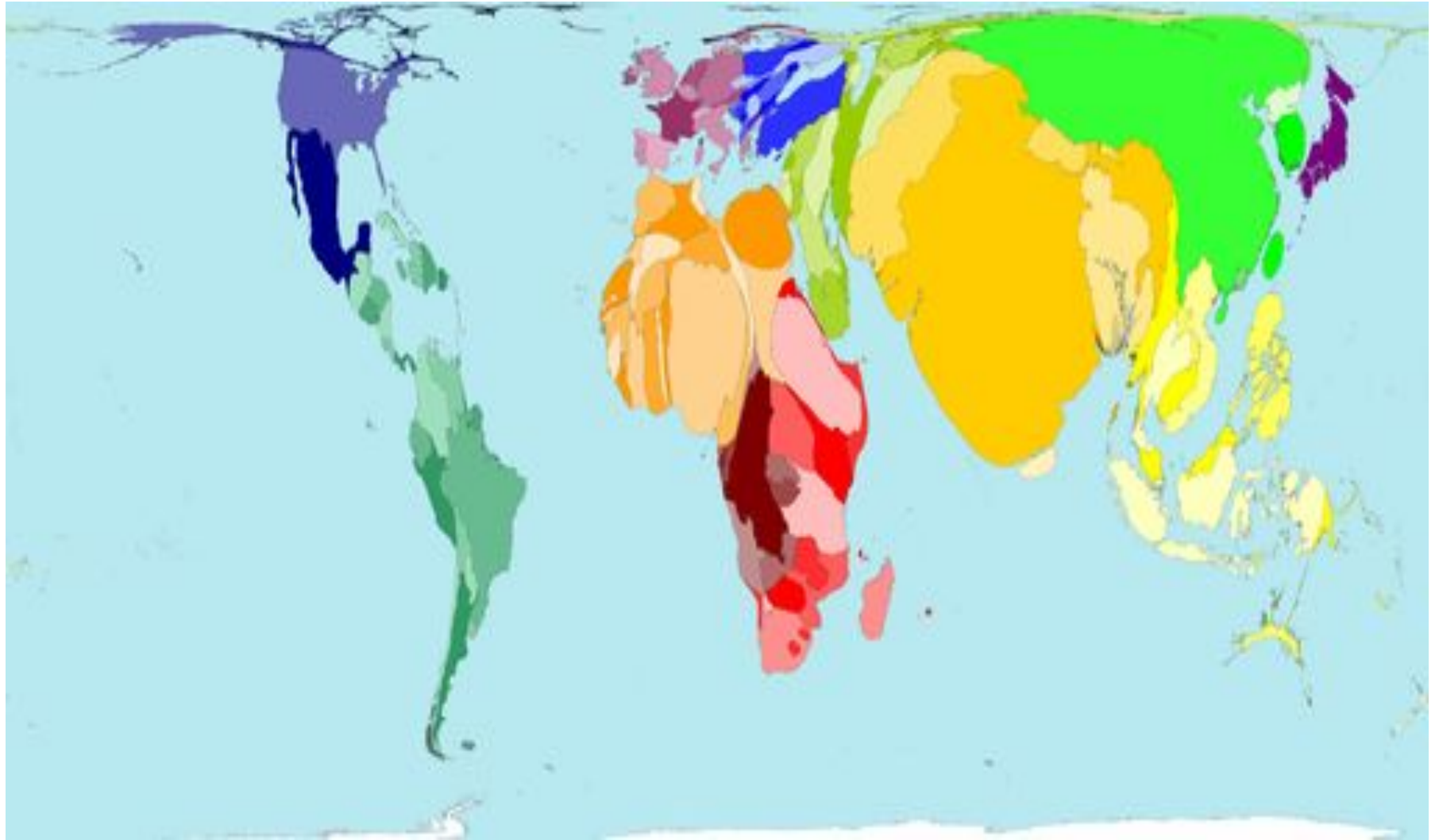
Число родившихся и умерших
тыс. человек



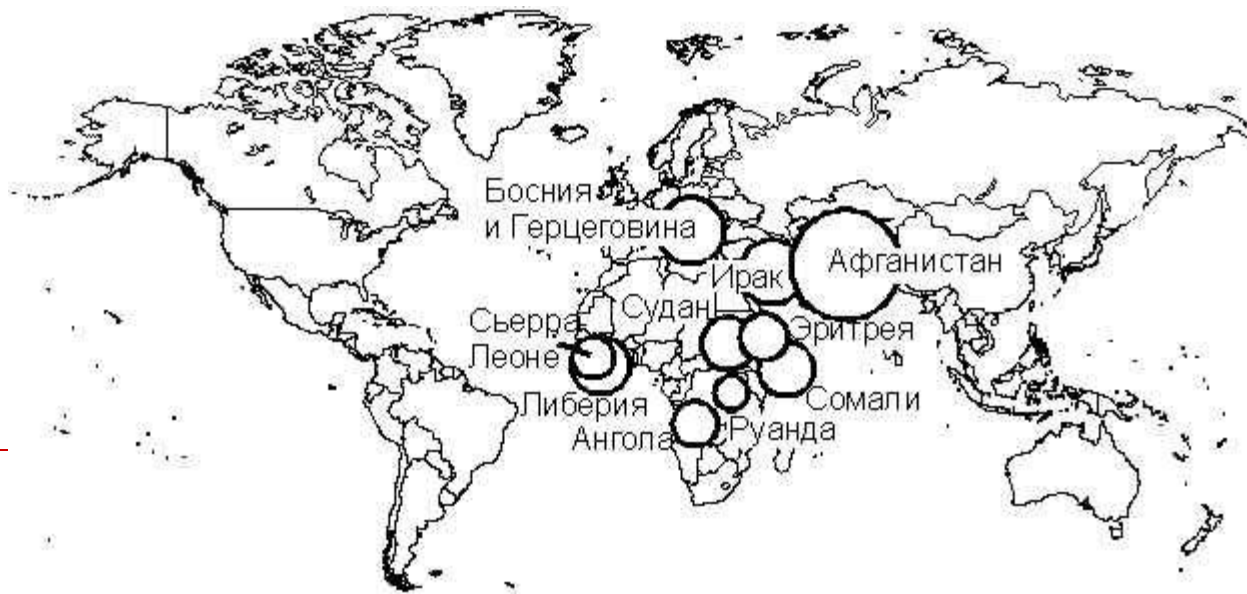
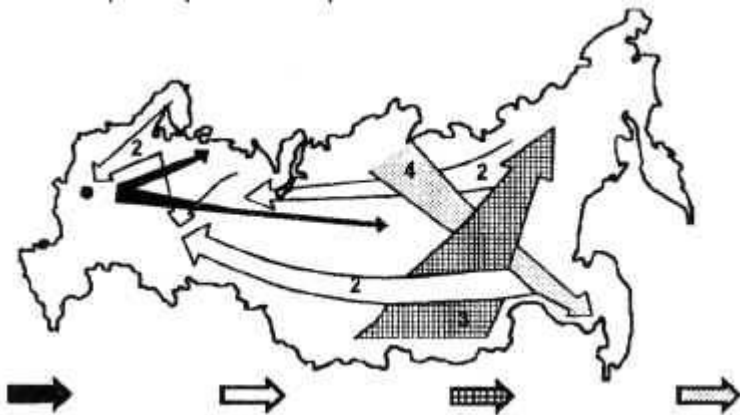
Естественный прирост населения стран мира в 2002 г.



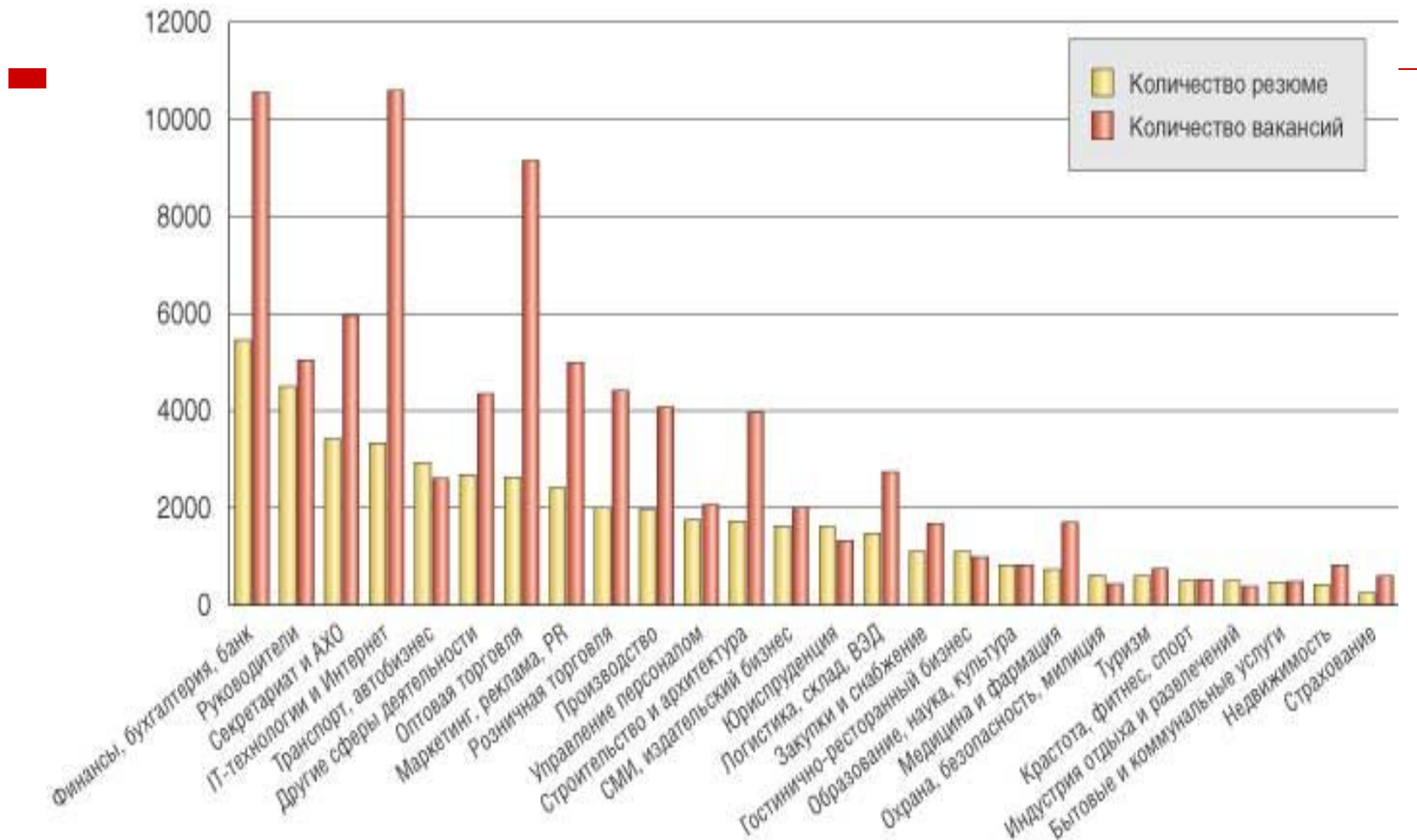
Количество новорожденных в стране



2. География миграций



3. География трудовых ресурсов, занятости населения и рынка труда2.



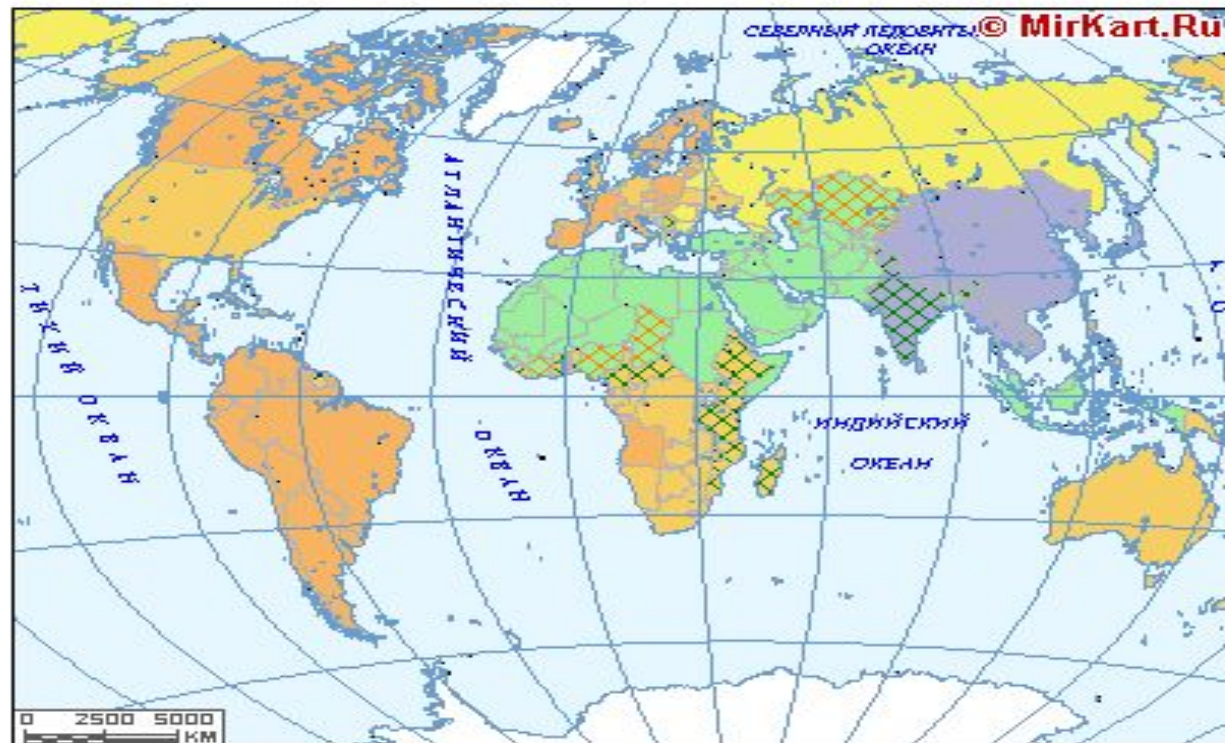
Российский рынок труда в цифрах: статистика всероссийского кадрового портала

Job.ru (количество актуальных вакансий и резюме на 25.03.2004)


4. Географические особенности расовой и этнической структуры населения



5. География конфессионального состава населения



Мировые религии



6. Географические особенности быта, традиций, культуры населения

LG. ORIENTAL FISH*
(Some Areas Light Fill)
File: WC0087 (C)
7.28"W X 9.10"H
ST: 21,030 (40)

SM. ORIENTAL FISH*
(Some Areas Light Fill)
File: DC0180 (C)
5.00"W X 6.25"H
ST: 13,821 (40)

Colors: 4
1. Purple
2. Red
3. Orange
4. Blue

LG. EGYPTIAN MOTIF*
(Some Areas Light Fill)
File: WC0086 (C)
8.08"W X 8.08"H
ST: 15,219 (40)

SM. EGYPTIAN MOTIF*
(Some Areas Light Fill)
File: DC0175 (C)
5.00"W X 5.00"H
ST: 10,505 (40)

Colors: 6
1. Lt. Purple
2. Dk. Green
3. Dk. Purple
4. Lt. Green
5. Yellow
6. Red

YIN & YANG
File: WC0076 (C)
1.28"W X 3.01"H
ST: 6,941 (25)

Colors: 7
1. Red
2. Dk. Gray
3. Flesh
4. Red
5. White
6. Lt. Gray
7. Black

YIN & YANG APLIQUE
File: SP1126 (C)
4.99"W X 5.00"H
ST: 6,061 (35)

Colors: 8
1. Outline
2. Tackdown
3. Outline
4. Tackdown
5. Yellow
6. Red
7. White
8. Black

YIN YANG LOGO*
File: WC0126 (C)
2.67"W X 2.81"H
ST: 4,235 (25)

Colors: 5
1. White
2. Black
3. White
4. Blue
5. Yellow

HIGHLANDER
File: WC0077 (C)
3.87"W X 9.02"H
ST: 37,515 (50)

Colors: 15
1. Red
2. Black
3. White
4. Yellow
5. Dk. Gray
6. White
7. Dk. Brown
8. Yellow
9. Flesh
10. Lt. Gray
11. Black
12. Red
13. Black
14. Yellow
15. White

BAGPIPES*
File: MID2222 (C)
1.90"W X 2.51"H
ST: 3,890 (25)

Colors: 6
1. Yellow
2. Gray
3. Black
4. Green
5. Red
6. Green

YIN & YANG
File: RL0036 (C)
2.49"W X 2.50"H
ST: 6,528 (25)

Colors: 5
1. Blue
2. Yellow
3. Black
4. Yellow
5. Blue

SM. HIGHLANDER
File: WC0076 (C)
1.28"W X 3.01"H
ST: 6,941 (25)

Colors: 7
1. Red
2. Dk. Gray
3. Flesh
4. Red
5. White
6. Lt. Gray
7. Black

HIGHLANDER DRUMMER
File: WC0104 (C)
1.25"W X 2.52"H
ST: 4,736 (25)

Colors: 6
1. Gray
2. Red
3. Dk. Gray
4. White
5. Lt. Tan
6. Black

ROMAN ARCHER
File: MI1779 (C)
4.32"W X 3.98"H
ST: 15,105 (35)

Colors: 13
1. Gray
2. Dk. Gray
3. White
4. Purple
5. Lt. Gray
6. Rust
7. Purple
8. Flesh
9. Dk. Flesh
10. Brown
11. Tan
12. Lt. Gray
13. Black

SCOTTY W/PIPES
File: WC0118 (C)
2.80"W X 5.52"H
ST: 18,977 (40)

Colors: 9
1. Red
2. White
3. Dk. Red
4. Dk. Blue
5. Dk. Gray
6. White
7. Brown
8. Lt. Gray
9. Black

YIN & YANG
File: RL0002 (C)
2.49"W X 2.50"H
ST: 6,383 (25)

Colors: 3
1. Yellow
2. Blue
3. Black

4 SOLDIERS W/SHIELDS
File: MI1781 (C)
3.10"W X 2.72"H
ST: 9,517 (30)

Colors: 8
1. Lt. Gray
2. Flesh
3. White
4. Purple
5. Rust
6. Black
7. Dk. Gray
8. Dk. Brown

3 SOLDIERS W/SHIELDS
File: MI1780 (C)
3.35"W X 2.31"H
ST: 8,040 (30)

Colors: 7
1. Gray
2. Dk. Yellow
3. Blue
4. Dk. Orange
5. Brown
6. Lt. Gray
7. Black

SOLDIER ON HORSE
File: HR0380 (C)
2.87"W X 3.42"H
ST: 10,688 (30)

Colors: 12
1. White
2. Brown
3. Black
4. Yellow
5. Black
6. Brown
7. White
8. Flesh
9. Yellow
10. Blue

ROMAN ARCHER
File: MI1779 (C)
4.32"W X 3.98"H
ST: 15,105 (35)

Colors: 13
1. Gray
2. Dk. Gray
3. White
4. Purple
5. Lt. Gray
6. Rust
7. Purple
8. Flesh
9. Dk. Flesh
10. Brown
11. Tan
12. Lt. Gray
13. Black

WORLD CULTURES



NEW

ROMAN STRUCTURE
File: DT1968 (C)
3.80"W X 2.30"H
ST: 10,145 (35)

Colors: 8
1. Off-White
2. Dk. Brown
3. Off-White
4. Dk. Brown
5. Dk. Gray
6. Brown
7. Dk. Orange
8. Black

MOON, SUN, AND STARS*
File: SS0108 (C)
5.94"W X 3.25"H
ST: 16,991 (50)

Colors: 8
1. Yellow
2. Dk. Yellow
3. Lt. Blue
4. Dk. Blue
5. Yellow
6. Lt. Brown
7. Red
8. Dk. Red

CELESTIAL GALAXY
File: WC0120 (C)
11.96"W X 2.11"H
ST: 10,543 (35)

Colors: 12
1. Dk. Gold
2. Yellow
3. Lt. Blue
4. Dk. Gold
5. Yellow
6. Lt. Blue
7. Dk. Blue
8. Purple
9. Lt. Purple
10. Red
11. Dk. Gold
12. Yellow

SUN & MOON*
(Some Areas Light Fill)
File: SS0094 (C)
5.94"W X 3.72"H
ST: 20,869 (50)

Colors: 10
1. Blue
2. Dk. Blue
3. Lt. Gray
4. Lt. Blue
5. Gray
6. White
7. Lt. Blue
8. Yellow
9. Dk. Blue
10. White

NEW DESIGN ARE NEGATIVE. BLUE BARS INDICATES TRAPUNTO DESIGN. PINK BARS INDICATE AREAS OF DAKOTA COLLECTIBLES' ARTWORK OR DESIGN SOFTWARE IS A VIOLATION OF COPYRIGHT LAW. THE DAKOTA COLLECTIBLES. ALL RIGHTS RESERVED.



7. Территориальные различия в социальном составе населения



8. Расселение населения



Париж



Нью-Йорк



Дубайи (о.Пальма)



Пригород Копенгагена



Пригород Лас-Вегаса



Пригород Г.Улан-Батор (юрты)



Алжир (трущобы)



Кейптаун (трущобы)



Африканская деревня (около оз. Чад)



Африканская деревня (Нигер)



Деревня в Таиланде

