

Презентация по географии Отряскиной Т.А.

# ГЕРБЫ ГОРОДОВ ТВЕРСКОЙ ОБЛАСТИ

# НЕЛИДОВО



- Герб Нелидово и Нелидовского района был принят 6 мая 1999 года. В зеленом поле на черной, тонко окаймленной серебром оконечности, две серебряных кирки. Ель в зеленом поле — символ леса и деревообрабатывающей промышленности. Две серебряные кирки символизируют добычу угля.

# НЕЛИДОВО



- Нелидово, город (с 1949) в Российской Федерации, Тверская обл., на р. Межа. Железнодорожная станция. Население 28 тыс. человек (2002). Заводы: гидравлических прессов, торфяного машиностроения, пластмасс и др.; деревообрабатывающая промышленность. Добыча бурого угля.



# ВЫШНИЙ ВОЛОЧЕК



- Герб Вышнего Волочка был принят 16 ноября 1999 года. В основе герба — исторический герб города, утвержденный 2 апреля 1772 года. «Серебряный щит с вершиною горностаевого меха, на которой изображена императорская корона, означающая милость и покровительство ея величества. В конце щита на голубой волнистой террасе, изображающей воду, видна лодка нагруженная, показующая проход судов близ сего селения».

# ВЫШНИЙ ВОЛОЧЕК



- Вышний Волочек, город в Российской Федерации, Тверская обл., расположен на северо-восточной окраине Валдайской возвышенности, на р. Цна, в 119 км к северо-западу от Твери. Пристань на Вышневолоцком водохранилище. Железнодорожная станция. Районный центр. Население 58,7 тыс человек (2001). Известен с 1471. Город с 1770. Основные отрасли промышленности: легкая (хлопчатобумажный комбинат, прядильно-ткацкая, трикотажная фабрики), пищевая, производство музыкальных инструментов. Опытно-экспериментальный, стекольный, деревообрабатывающий заводы.

# РЖЕВ



- Герб Ржевского района был принят 8 октября 2003 года. В червленом поле с зеленой каймой вдоль нижнего и боковых краев щита золотой лев с лазоревыми глазами, языком и когтями. При составлении герба использован мотив исторического герба Ржева, утвержденного 10 октября 1780 года.



# РЖЕВ



- Ржев, город в Российской Федерации, Тверская область. Расположен на юго-восточной окраине Валдайской возвышенности, на реке Волга, в 130 км к юго-западу от Твери. Железнодорожный узел. Население 68,4 тысяч человек (2002). Машиностроение, льноперерабатывающая, пищевая промышленность. Краеведческий музей.

# БЕЖЕЦК



Герб города Бежецк и Бежецкого района был принят 27 июля 1999 года. В червленом (красном) поле зеленый с черными стеблями, тонко окаймленный серебром малиновый куст. На золотой оконечности — три лазоревых цветка льна. Во главе герба — серебряная, с горностаевой опушкой княжеская шапка между двух летящих к ней золотых голубей. Княжеская шапка подчеркивает, что Бежецк в свое время был центром удельного княжества. Два голубя напоминают о чеканке монет с изображением голубя в Бежецком Верхе. Три цветка льна — символ льноводства. В основе герба — исторический герб города.



# БЕЖЕЦК

---



Бежецк, город в Российской Федерации, Тверская обл., на р. Молога.

Железнодорожная станция. Население 29,6 тыс. человек (2002).

Машиностроение (заводы сельскохозяйственных машин, гаражного оборудования), льнозавод, пищевые предприятия. Известен с 13 в.

# ТОРЖОК



Герб Торжка, принятый 23 июня 1998 года. В лазоревом (синем, голубом) поле шесть голубей с червлеными (красными) ошейниками в виде лент. В основе герба — исторический герб города.

Торжок, город в Российской Федерации, Тверская обл., расположен на Торжковской гряде, на р. Тверца, в 61 км к западу от Твери. Узел железнодорожных линий. Районный центр. Население 49,3 тыс. человек (2001). Известен с 1139. Город с 1775.

# ТОРЖОК



Церковь Архангела  
Михаила в Торжке

- В городе сохранилось большое количество архитектурных памятников, наиболее примечательные из которых — Спасо-Преображенский собор (1822), Борисоглебский мужской (заложен в 1038) и Воскресенский женский монастыри (16 в.). Сохранившийся ансамбль Борисоглебского монастыря включает постройки 18-19 вв., в том числе Борисоглебский собор архитектора Н. А. Львова (1796) и Надвратную Спасскую церковь (1811). Среди других памятников храмовой архитектуры Торжка — деревянная Старовознесенская церковь (1653), Спасо-Преображенский собор (1822). Гражданская архитектура города представлена Путевым дворцом Екатерины II (построен около 1770), бывшими зданиями присутственных мест и городской управы (вторая половина 18 в.).



# КОНАКОВО



Герб Конаково и Конаковского района был принят 19 ноября 1998 года. Щит разделен золотой перевязью-молнией на голубое и зеленое поля. В голубом поле три узкие серебряные волны, в зеленом поле серебряная еловая ветка. Золотая молния символизирует Конаковскую ГРЭС. Лазоревое поле с серебряными волнами говорит о расположении района на берегах реки Волги и Иваньковского водохранилища. Еловая ветка — символ Конаковского фаянсового завода, основанного в 1809 году. Зеленое поле указывает на преобладание песов на территории района.

A large outdoor sign for the town of Konakovo. The word "КОНАКОВО" is written in large, white, three-dimensional block letters. Below the letters is a blue horizontal bar, and underneath that is a stylized white and blue wave pattern. The sign is set against a background of green trees.

КОНАКОВО


# КОНАКОВО



ково), город (с 1937) в районный центр в Тверской области. Население 44,3 тыс. железнодорожная станция. 43,7 км (1969). Фарфоро-вые стальных конструкций, оборудования. Краеведческий музей переименовано в честь инициатора П.П. Конакова, погибшего в 1905 году.

# ТОРОПЕЦ

---



Торопец, районный центр в Тверской области, в 332 км к западу от Твери. Расположен на западе Валдайской возвышенности, на берегах р. Торопа, протекающей через озеро Соломено, на автомагистрали Москва - Рига. Железнодорожная станция на линии Бологое - Великие Луки. Население 17,4 тыс. человек (1992; 7,5 тыс. в 1897; 9,7 тыс. в 1926; 16,7 тыс. в 1979). Т. и его окрестные сёла часто посещал (1861-63) композитор М. П. Мусоргский. Т. - популярный центр туризма. В его окрестностях - живописные озёра Уклейно, Кудинское



# ОСТАШКОВ



- Осташков , в Тверской области, областного подчинения, районный центр, в 190 км к западу от Твери. Расположен на Валдайской возвышенности, на полуострове в южной части озера Селигер, вытянут вдоль береговой линии. Пристань. Железнодорожная станция на линии Великие Луки - Бологое.
- Автодорога. Население 26,8 тыс. человек (1992; 10,5 тыс. в 1897; 12,9 тыс. в 1926; 19,0 тыс. в 1939; 19,5 тыс. в 1959; 23,4 тыс. в 1970; 25,0 тыс. в 1979) Ныне город развивается в основном за пределами полуострова.
- - центр туризма и курорта "Селигер". В 10 км от , в посёлке Рогожа, - Музей природы Селигерского края (с 1986).

# КРАСНЫЙ ХОЛМ

---



- Красный Холм, районный центр в Тверской области, в 110 км к северо-востоку от Твери. Расположен на Верхнемоложской низине, на р. Неледина (бассейн Волги). Железнодорожная станция на линии Сонково - Овинище II. Автодорога. Аэропорт. Население 7,9 тыс. человек (1992).
- Возник как торговое и промышленное село Спас на Холму (первое упоминание в начале XVI). С 1776 - уездный город К. Х. Тверского наместничества; в 1796 - город за штатом. В 1861 в городе действовали 10 заводов, в том числе 2 клееваренных, 5 салотопенных, колбасный, изразцовый и др.; жители занимались сельским хозяйством, различными ремёслами, велась торговля

# КАШИН



Кашин, в Тверской области, областного подчинения, районный центр, в 150 км к северо-востоку от Твери. Расположен на р. Кашинка (левый приток Волги). Железнодорожная станция на линии Калязин - Сонков. Население 21,2 тыс. человек (1992; 18 тыс. в 1970).



# КАШИН



На окраине Кашина - бальнеогрязевой курорт. Торфяные грязи и минеральные воды различных химических составов (сульфатные натриево-магниевые-кальциевые, хлоридно-сульфатные магниевые-кальциевые и др.) и минерализации используются для питьевого лечения и ванн. Целебные свойства источников были известны местному населению издавна; первые сведения о целебных свойствах кашинских минеральных источников появились в 1808. Курорт основан в 1884. Грязелечение применяется с 1912. Функционируют санатории для лечения больных с заболеваниями органов пищеварения, движения и опоры, нервной системы и др.

В Кашине родилась русская певица Е. А. Лавровская. В 30 км от К. - село Верхняя Троица, родина М. И. Калинина, где расположен его мемориальный Дом-музей.

# КИМРЬ



ый  
току  
ен на  
в

на  
изин.  
ту  
1,8



# КЛИМБЛ



ную сетку улиц:  
параллельно  
е -  
ей. Деловой  
к началу XX в.  
ощадью,  
зор (в  
е), лавки с  
е дома в стиле  
стройка состоит  
в с мезонинами,  
ли в виде  
бразны  
нные дома в  
нками,  
и, строившиеся  
е гг. На холме,  
Смирка,  
енская церковь  
ей (начало XIX  
ляющая силуэт




# ЛИХОСЛАВЛЬ



- ЛИХОСЛАВЛЬ, центр Лихославльского района Тверской области, в 41 км к северо-западу от Твери. Расположен на окраине Лихославльской гряды. Узел железнодорожных линий (на Москву, Санкт-Петербург, Торжок). Население 13,4 тыс. человек (1992; 12,9 тыс. в 1979).
- Город - с 1925. В современном Лихославле действуют заводы: светотехнических изделий ("Светотехника"), радиаторный, льнообрабатывающий. В районе - добыча торфа.

□

# КАЛЯЗИН



- Калязин, районный центр в Тверской области, в 175 км к северо-востоку от Твери. Расположен на берегу Угличского водохранилища (создано в 1940). Железнодорожная станция на линии Москва - Сонково - Санкт-Петербург; от К. начинается железнодорожная ветка (47 км) на Углич. Пристань. Население 15,8 тыс. человек (1992, 13,8 тыс. в 1979).
- В XII в. на месте современного К. возникла слобода. В XV в. на противоположном берегу р. Волга был основан Калязинско-Троицкий (Макарьевский) монастырь, на земле владельца Коляги, по имени которого и получил название. В 1775 слобода получила статус уездного города К. Тверского наместничества. В конце XIX в. в городе было 30 предприятий, в том числе ткацкая фабрика, крахмальный, кожевенные, кафельные заводы. Большое развитие получили строительство судов, кузнечное дело и плетение кружев. Находясь на судоходной реке, К. имел значение города-порта.

# КАЛЯЗИН



- Часть территории старого города была затоплена при строительстве Угличской ГЭС. Сохранившаяся часть расположена на холмах (застройка 1-2-этажными домами XVIII-XIX вв., Вознесенская церковь, 1787). В зоне затопления также постройки Калязинско-Троицкого монастыря (XVI-XVII вв.); над зеркалом водохранилища возвышается многоярусная колокольня бывшего городского Никольского собора (1800).





# ЗУБЦОВ



Зубцов, районный центр в Тверской области, в 146 км к юго-западу от Твери. Расположен между отрогами Бельской возвышенности и Смоленско-Московской возвышенности, на Волге, при впадении в неё р. Вазуза. Пристань. Железнодорожная станция на линии Ржев - Истра. Население 7,8 тыс. человек

Среди ведущих промышленных предприятий современного З. - ремонтно-механический, машиностроительный, молочный заводы и льнозавод. Краеведческий музей (филиал Тверского объединённого музея). В застройке сохранились фрагменты укреплённого городища (валы XII-XIII вв.), классицистический Успенский собор (1801) на берегу Волги, бывшая городская усадьба Крымовых (конец XIX - начало XX вв.) на набережной Вазузы.

# ЗАПАДНАЯ ДВИНА



ЗАПАДНАЯ ДВИНА районный центр в  
го-западу  
ападной  
нности,  
Двина.  
линии  
тыс.  
Э).  
й  
был  
скими  
21 января  
ействуют  
лесовод, лесопромхоз,  
деревообрабатывающий комбинат.

# ВЕСЬЕГОНСК



Весьегонск, районный центр в Тверской области, в 253 км к северо-востоку от Твери. Расположен на заболоченной местности, на Среднемоложской низине, на западном берегу Рыбинского водохранилища. Конечная железнодорожная станция ветки от линии Сонково - Санкт-Петербург. Аэропорт. Население 9,7 тыс. человек

- В 1939-41 при строительстве Рыбинского гидроузла город В. оказался в зоне затопления и был перенесён на новое место - в 0,5 км от старого города.
- В современном Весьегонске : заводы - маслосыродельный, рыбный, винный, льнообрабатывающий; химлесхоз, леспромхоз, деревообрабатывающий комбинат и др. Краеведческий музей (основан в 1919).



# БЕЖЕЦК



- Бе́жецк — город в России, административный центр Бежецкого района Тверской области.
- Население — 24517 жителей (2010 год; 28,6 по переписи 2002 года), площадь города — 17 км<sup>2</sup>.
- Город Бежецк расположен в северо-восточной части Тверской области. С юга на север через город протекает река Молога, принимая в городской черте один из своих притоков — реку Остречину. В черте города также протекает третья река — Похвала (преимущественно грунтовая). Бежецк расположен в 126 километрах от Твери, находится на железнодорожной ветке Сонково — Бологое, через город проходят автодороги Бежецк — Кесова Гора — Кашин, Бежецк — Максатиха — Вышний Волочёк, Бежецк — Рамешки — Тверь, Бежецк — Сонково, Бежецк — Красный Холм — Весьегонск — Устюжна (далее на Череповец и Вологду). Рядом с городом ранее находился военный аэродром Дорохово.

# БОЛОГОЕ



- БОЛОГОЕ, в Тверской области, областного подчинения, районный центр, в 164 км к северо-западу от Твери. Расположен на северной окраине Валдайской возвышенности, на озере Бологое. Крупный железнодорожный узел (линии на Москву, Санкт-Петербург, Великие Луки, Псков, Рыбинск). Население 35,5 тыс. человек (1992; 30,6 тыс. в 1979).
- Город - с 1926. В современном Б.: заводы - арматурный, "Строммашина", электрофильтров; мебельная и швейная фабрики; предприятия пищевой промышленности и железнодорожного транспорта.

# БЕЛЫЙ



- Белый, районный центр в Тверской области, в 294 км к юго-западу от Твери. Расположен на западной окраине Бельской возвышенности, на р. Обша (бассейн Западной Двины), в 50 км к югу от железнодорожной станции Нелидово на линии Ржев - Великие Луки. Автомобильная дорога (Нелидово - Ярцево). Аэропорт. Население 5,3 тыс. человек (1992; 9,2 тыс. в 1889; 5,1 тыс. в 1979).
- Впервые упоминается в 1359. В конце XIV в. захвачен литовцами. В 1604 пострадал от войск Лжедмитрия I; в 1613 и 1632 взят русскими войсками, но оба раза возвращён Польше. С 1667 по Андрусовскому перемирию вошёл в состав России. С 1769 - уездный город Киевского наместничества, с 1776 - город Смоленского наместничества. В конце XIX в. в городе действовали 15 заводов (в том числе 2 кожевенных, 3 канатных, 3 красильных, 3 кирпичных). Жители Б. занимались строительством судов. Большое торговое значение имела пристань на р. Обша. В современном Б. - завод станочных нормалей, льнозавод, леспромхоз.




# АНДРЕАПОЛЬ




- АНДРЕАПОЛЬ, районный центр в Тверской области, в 286 км к западу от Твери. Расположен на отрогах Валдайской возвышенности, в верховьях р. Западная Двина. Железнодорожная станция на линии Бологое - Великие Луки. Население 9,6 тыс. человек (1992; 9,1 тыс. в 1979).
- В XVI в. назывался Дубно, был пограничным погостом на границе с Литвой. В конце XIX в. здесь находилась усадьба предводителя дворянства Осташковского уезда Тверской губернии А. А. Кушелева, способствовавшего объединению небольших населенных пунктов Дубно, Мачихино и Горка, позже преобразованных в посёлок, и созданию железнодорожного полустанка. Город - с 1967. В современном - леспромхоз

# УДОМЛЯ



Удо́мля — город в России, административный центр Удомельского района Тверской области. Город-спутник Калининской АЭС. Город Удомля расположен в северной части Тверской области, где проходит водораздел между Балтийским и Каспийским морями, между водосборными площадями рек Волги и Невы, в местности с большим количеством болот и с цепью холмов, на севере образующих лесную гряду, на берегах озёр Песьво и Удомля, соединённых протокой шириной 180 метров.

# УДОМЛЯ




- На севере район граничит с Новгородской областью, на западе — с Бологовским районом Тверской области, на юге — с Вышневолоцким, на востоке — с Максатихинским, на северо-востоке — с Лесным районом.
- Удаленность по автодороге от Москвы — 330 км, от Твери — 176 км, от Вышнего Волочка — 50 км. От Бологого по железной дороге — 60 км, от Максатихи — 56 км. От Санкт-Петербурга по железной дороге — 379 км.



# СТАРИЦА



- Старица, районный центр в Тверской области, в 77 км к юго-западу от Твери. Расположен на восточной окраине Валдайской возвышенности, на р. Волга, в 10 км от одноимённой железнодорожной станции на линии Санкт-Петербург - Ржев. Население 9,2 тыс. человек (1992; 5,4 тыс. в 1997; 2,4 тыс. в 1926; 4,9 тыс. в 1959; 8,0 тыс. в 19



ость Нов  
(к). В XIV  
оложный  
35 С. в сс  
ому госуд  
Иван Гро  
727 - в Н  
аместни



# РЕСУРСЫ

---

- Сайт википедия
- Яндекс - картинки