

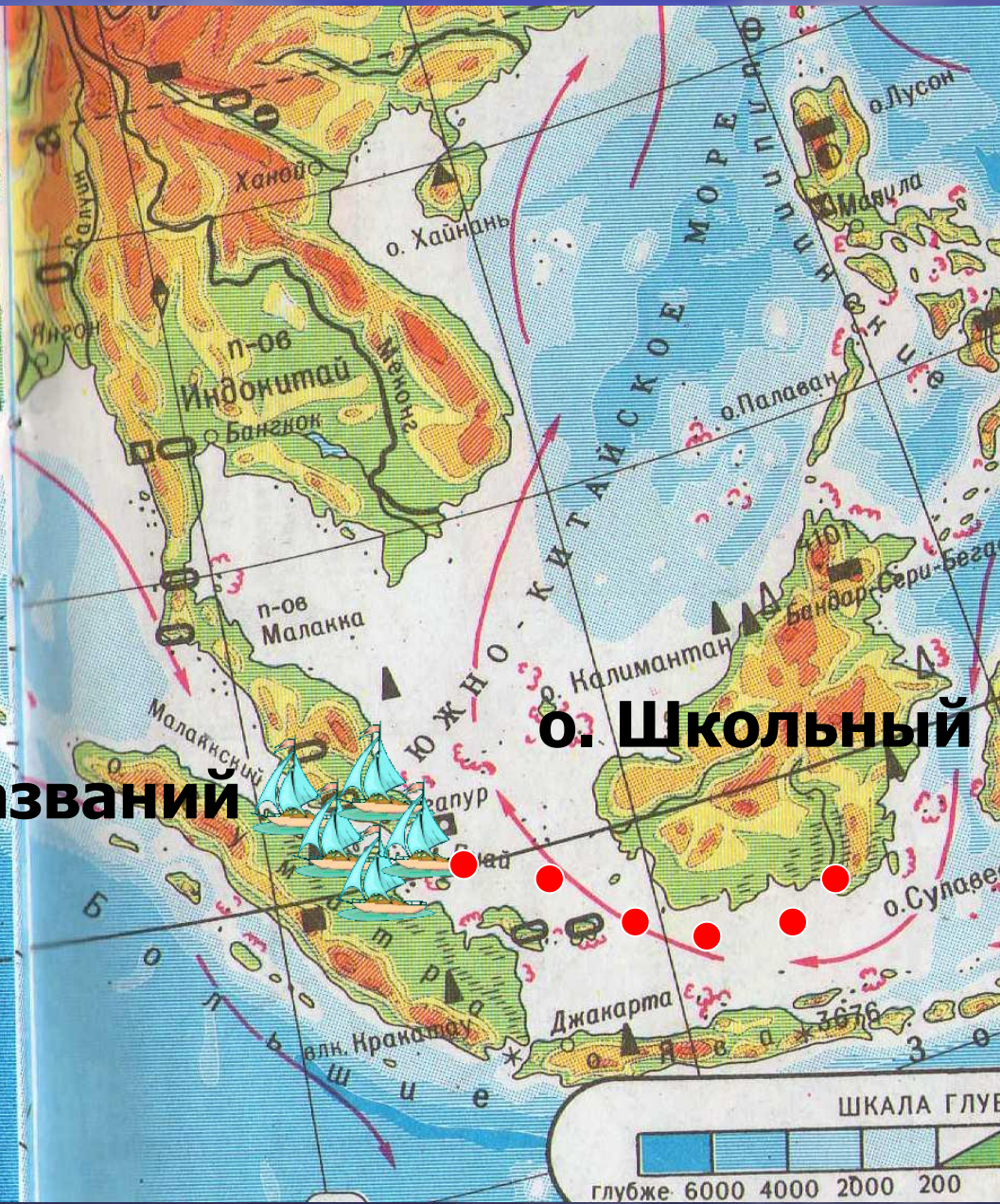
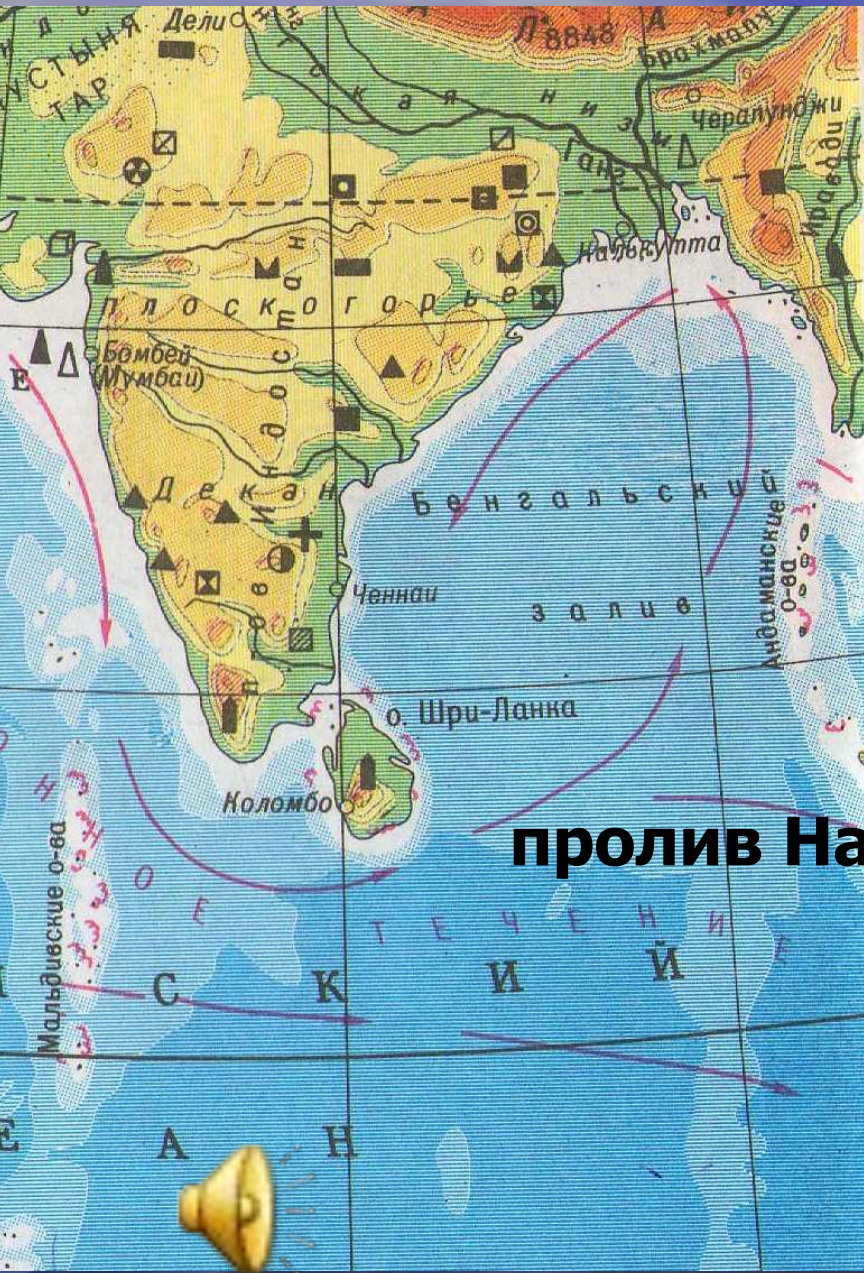
**Привет,**

**участникам регаты!**

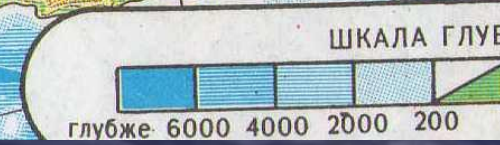


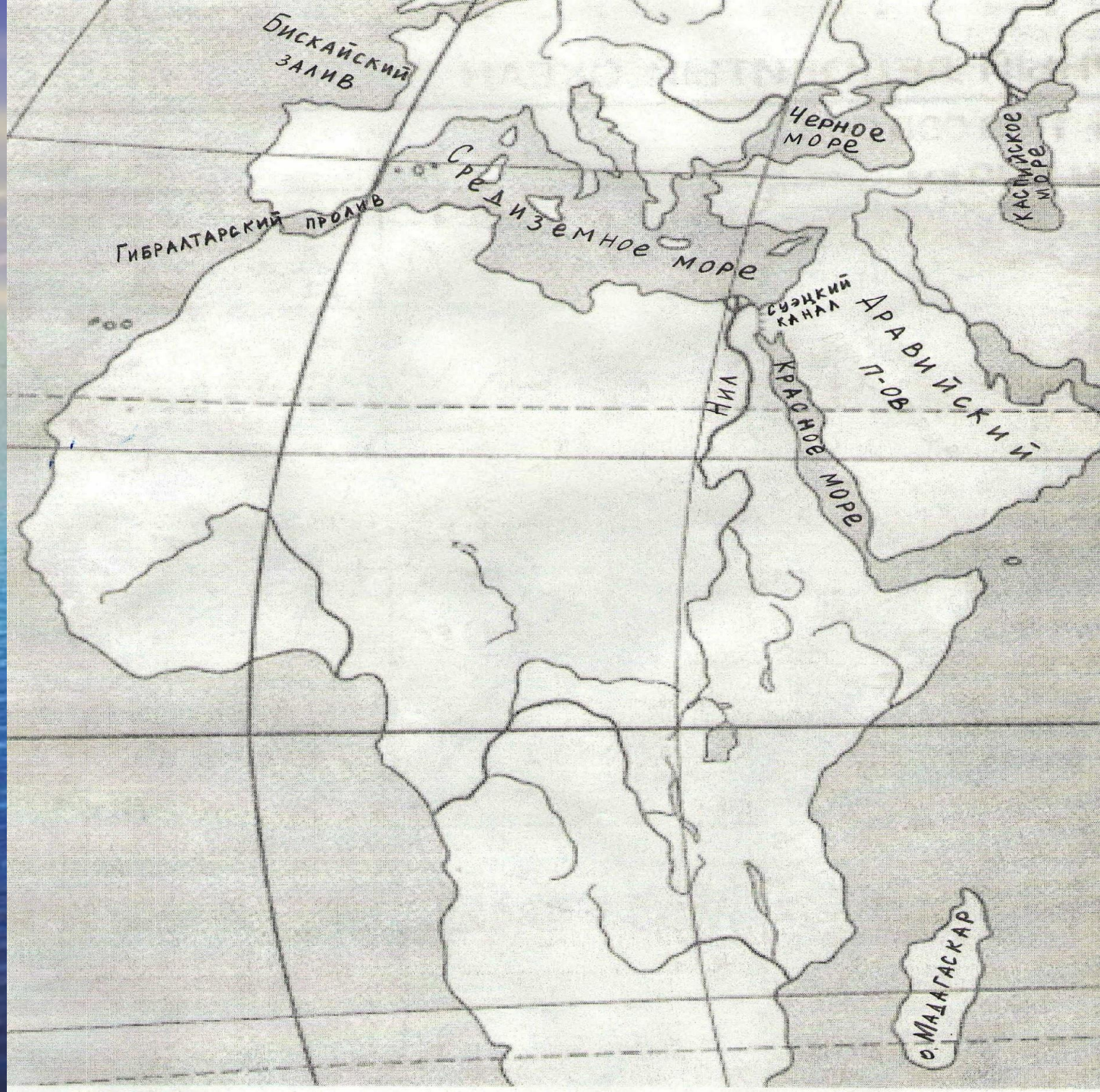
# Задачи:

- обобщить материал как систему знаний по теме «Гидросфера»;
- совершенствовать умения и навыки работы с картами;
- развивать логическое мышление, познавательный интерес учащихся, умение работать в группе;
- воспитывать чувство ответственности за общее дело.



**о. Школьный**  
**пролив Названий**





Бискайский залив

Черное море

Каспийское море

Средиземное море

Гибралтарский пролив

Суэцкий канал

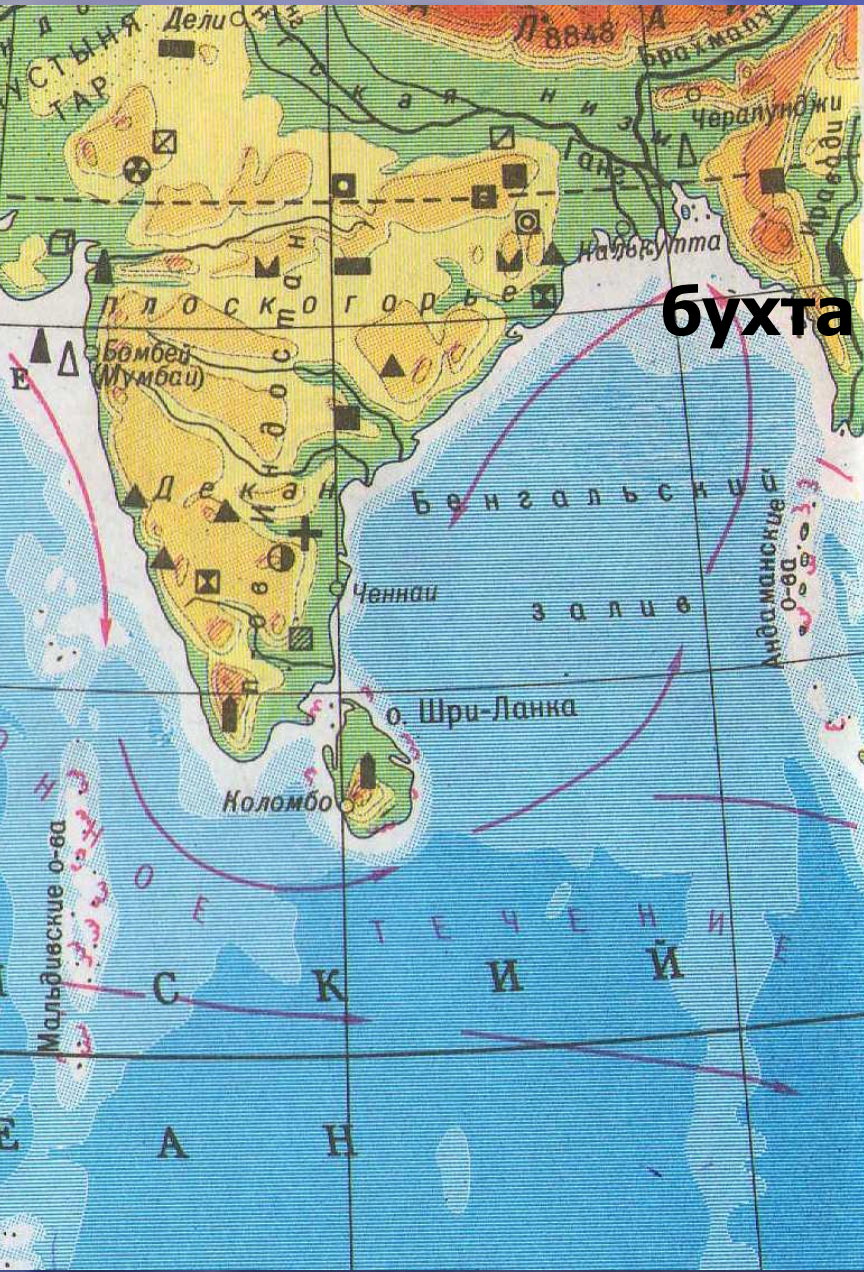
Аравийский п-ов

Красное море

Индия

о. Мадагаскар

# бухта Водяного



# Болото



# Озеро



# Река





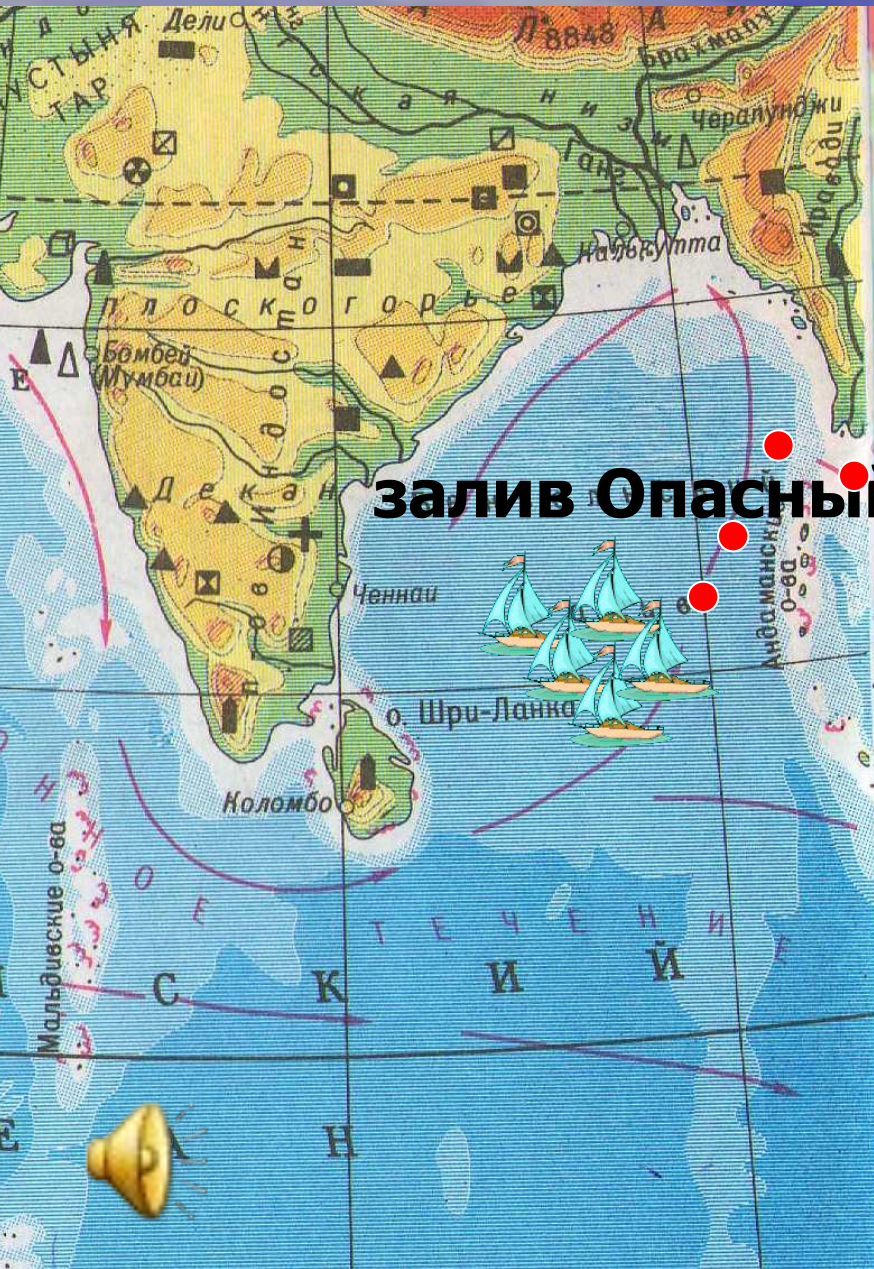
# Ледник

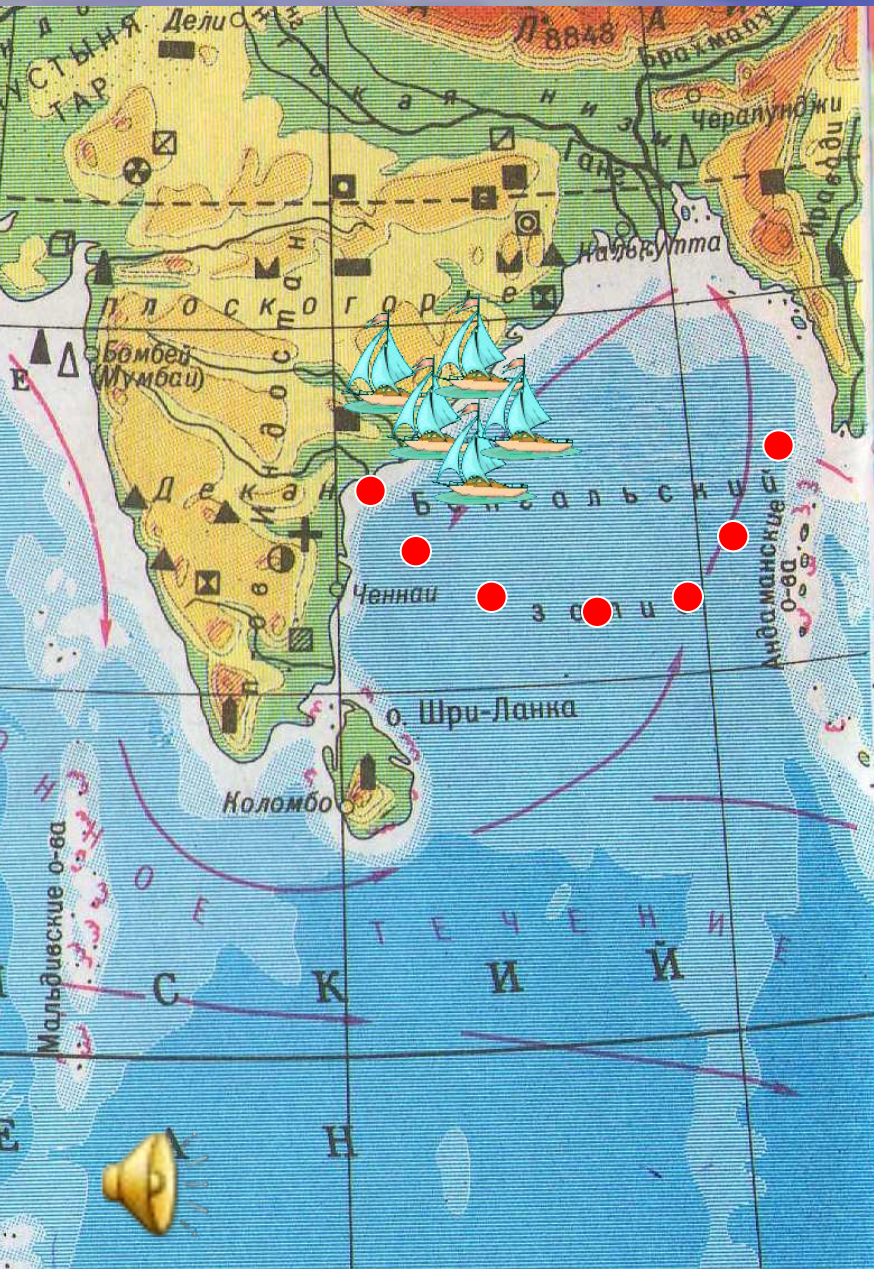


# Водопад



# залив Опасный

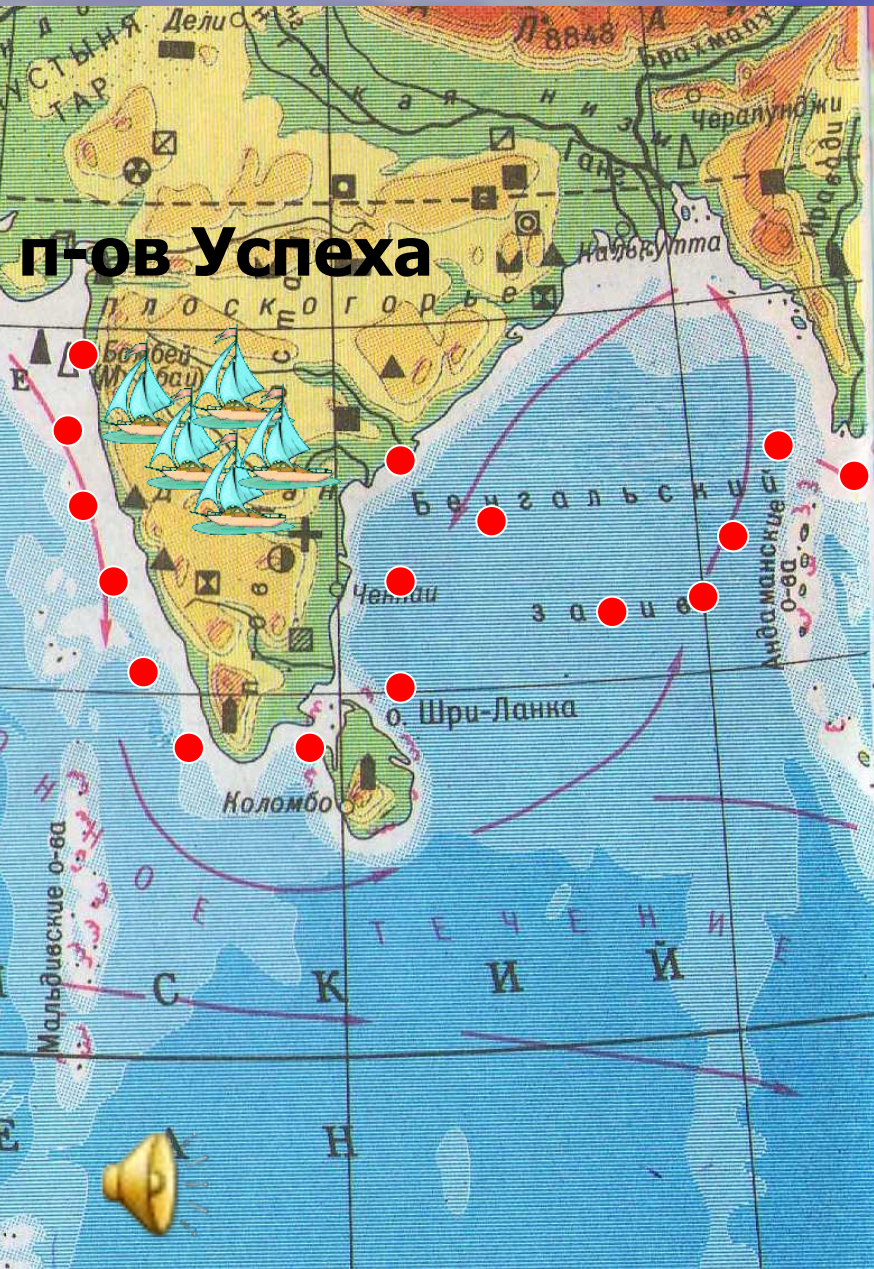




# Искусственные водоемы



# п-ов Успеха



# Квалификационный тест юного моряка (ответы)

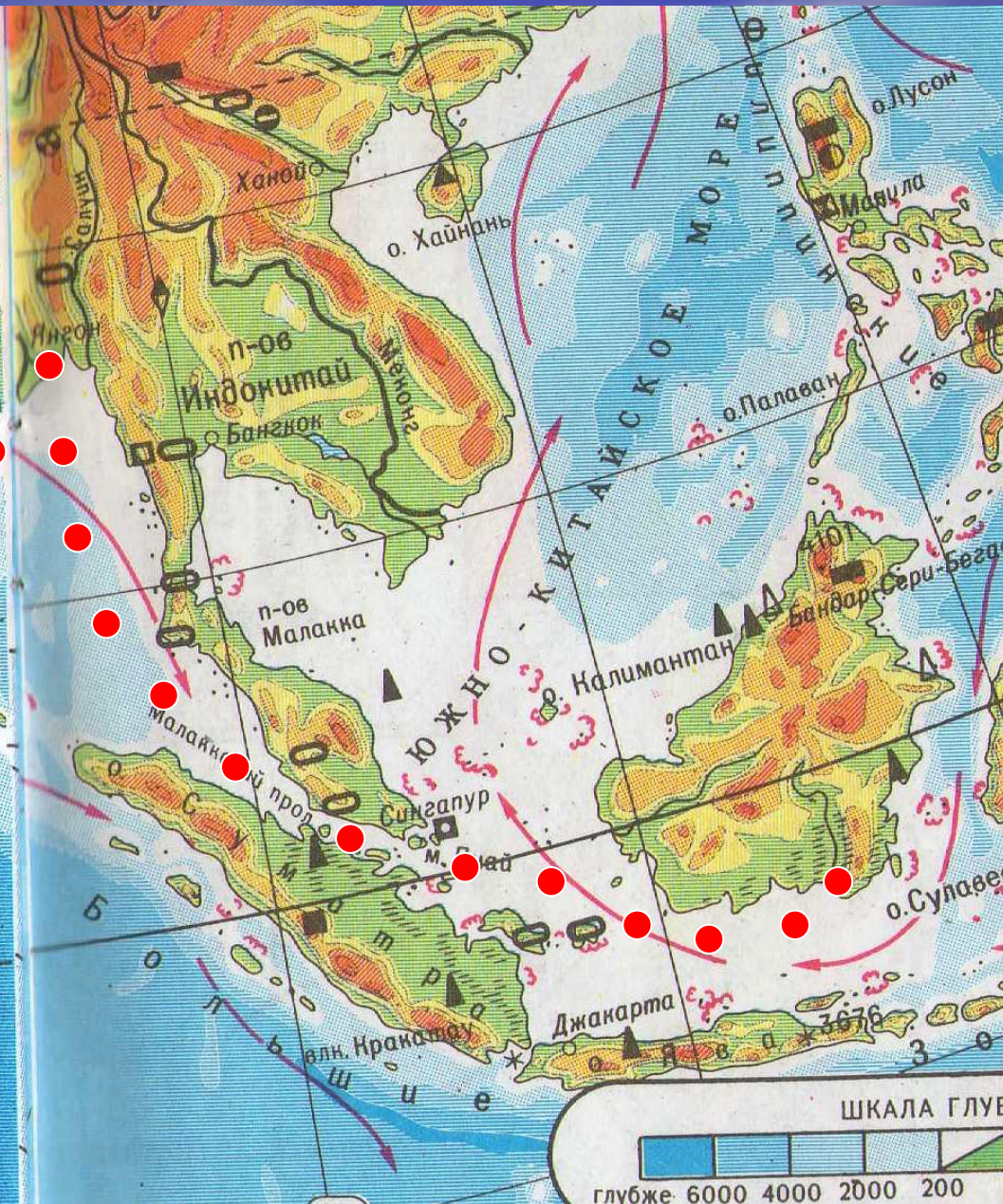
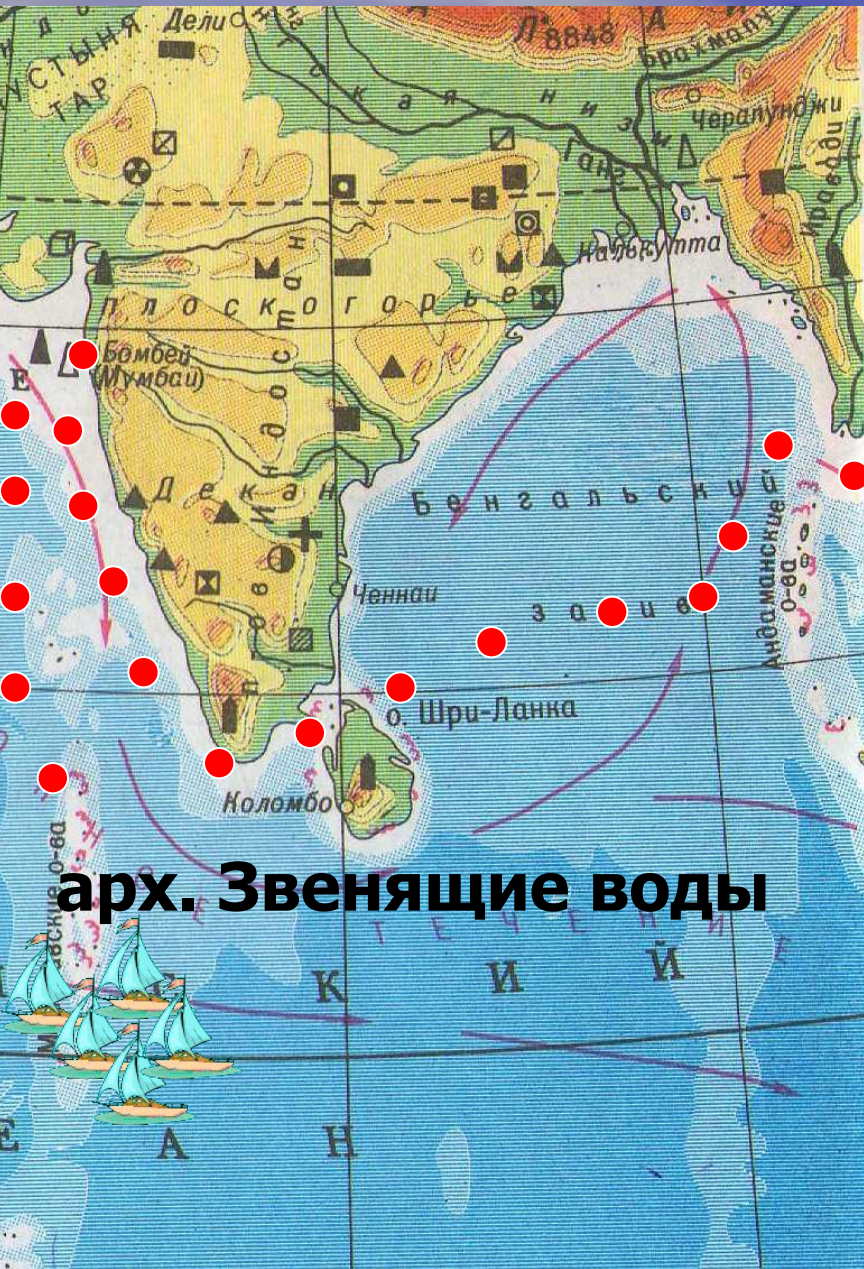
1 б

2 б

3 б

4 а

5 б



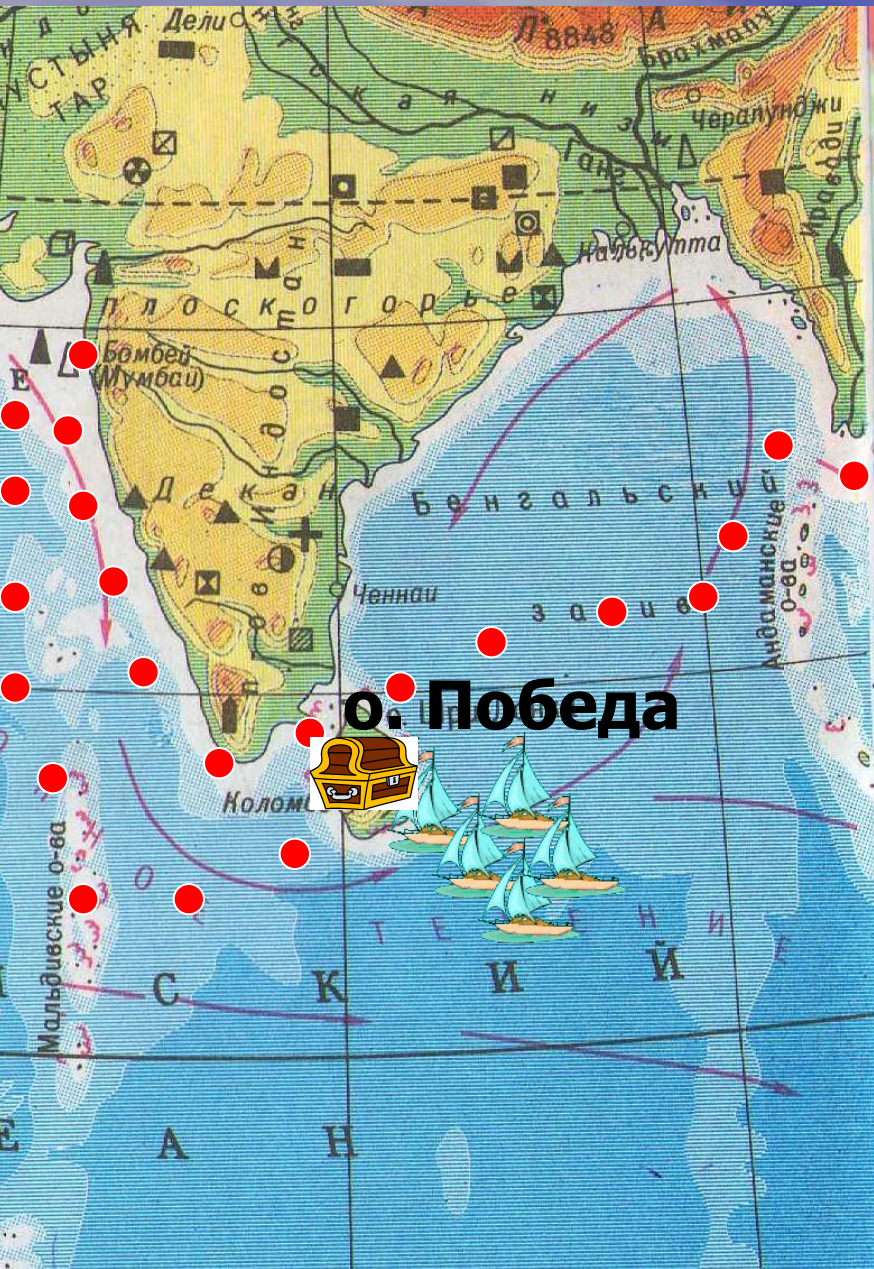
# арх. Звонящие воды





# Музыкальные загадки





о. Победа

