

Урок географии в 10 классе
**«Главные районы
международного туризма»**

Вилкова Ольга Николаевна
Учитель географии Православной гимназии
г.о. Тольятти
Самарской области

«Одна из несомненных и чистых радостей есть отдых после труда»

Иммануил Кант



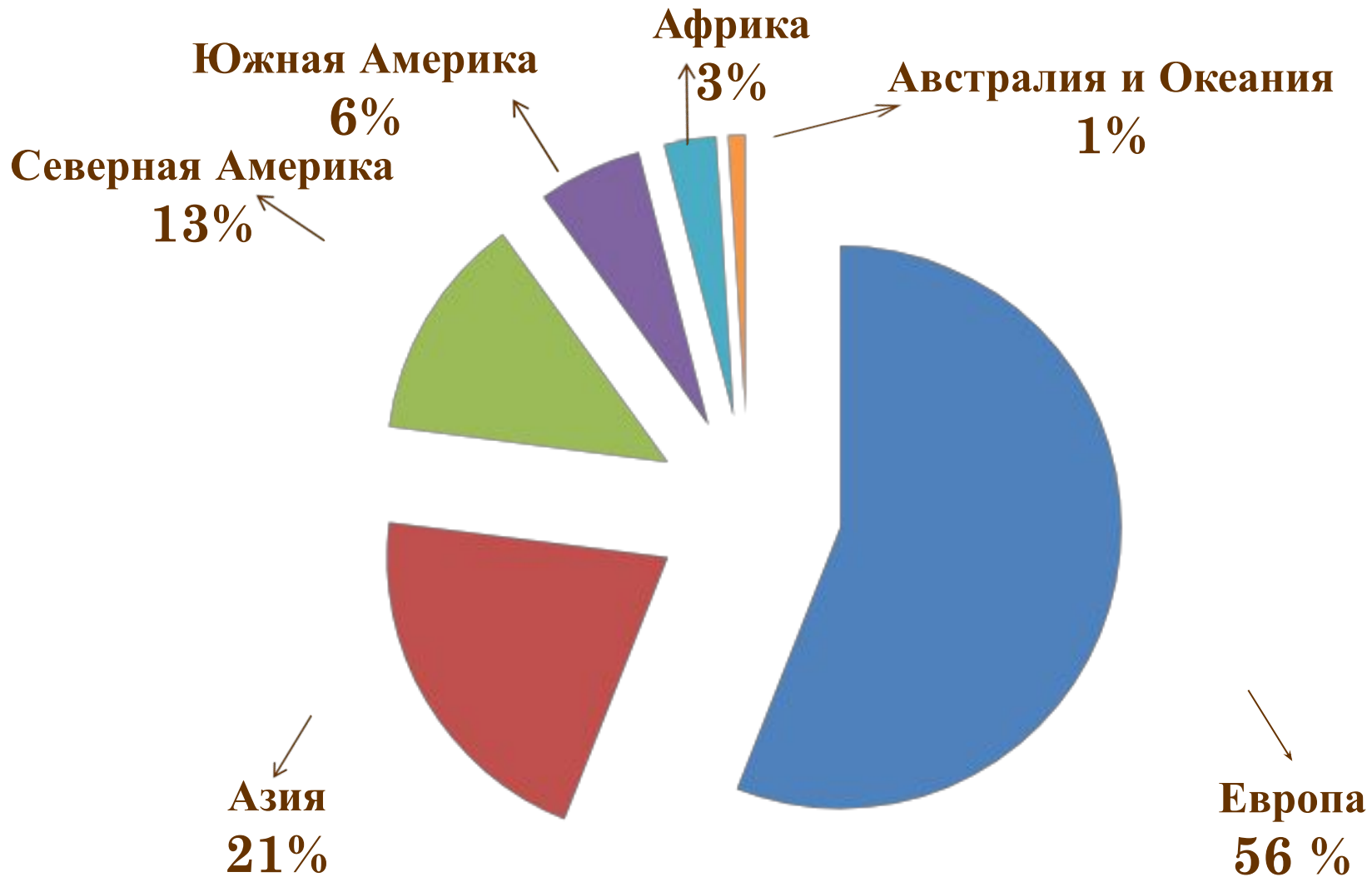
Цели урока

- 1. Выявить главные туристические центры.**
- 2. Нанести в контурную карту основные районы международного туризма.**
- 3. Определить роль России в международном туризме.**

Причины, влияющие на развитие туризма

- 1) **социально-экономические;**
- 2) **рекреационно-ресурсный потенциал территории;**
- 3) **инфраструктурный фактор;**
- 4) **географическое, транспортно-географического, геополитическое положение.**
- 5) **санитарно-эпидемиологическая обстановка**

Доля регионов в международном туризме



Причины развития туризма

1 группа

в Европе

2 группа

в Азии

3 группа

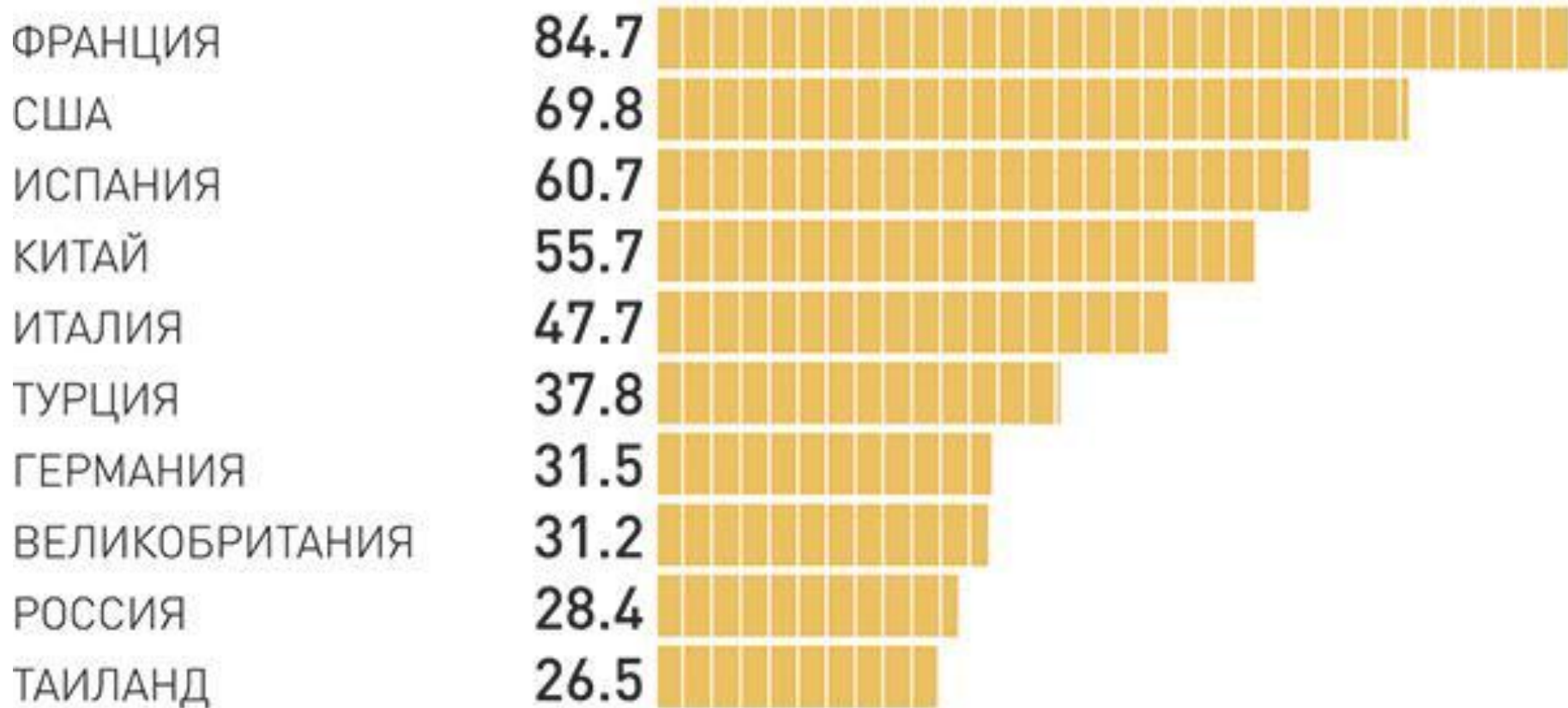
**в Северной
Америке**

4 группа

**в Австралии и
Океании**

10 САМЫХ ПОПУЛЯРНЫХ У ТУРИСТОВ СТРАН МИРА, МЛН ЧЕЛ.

Источник: Всемирная туристская организация



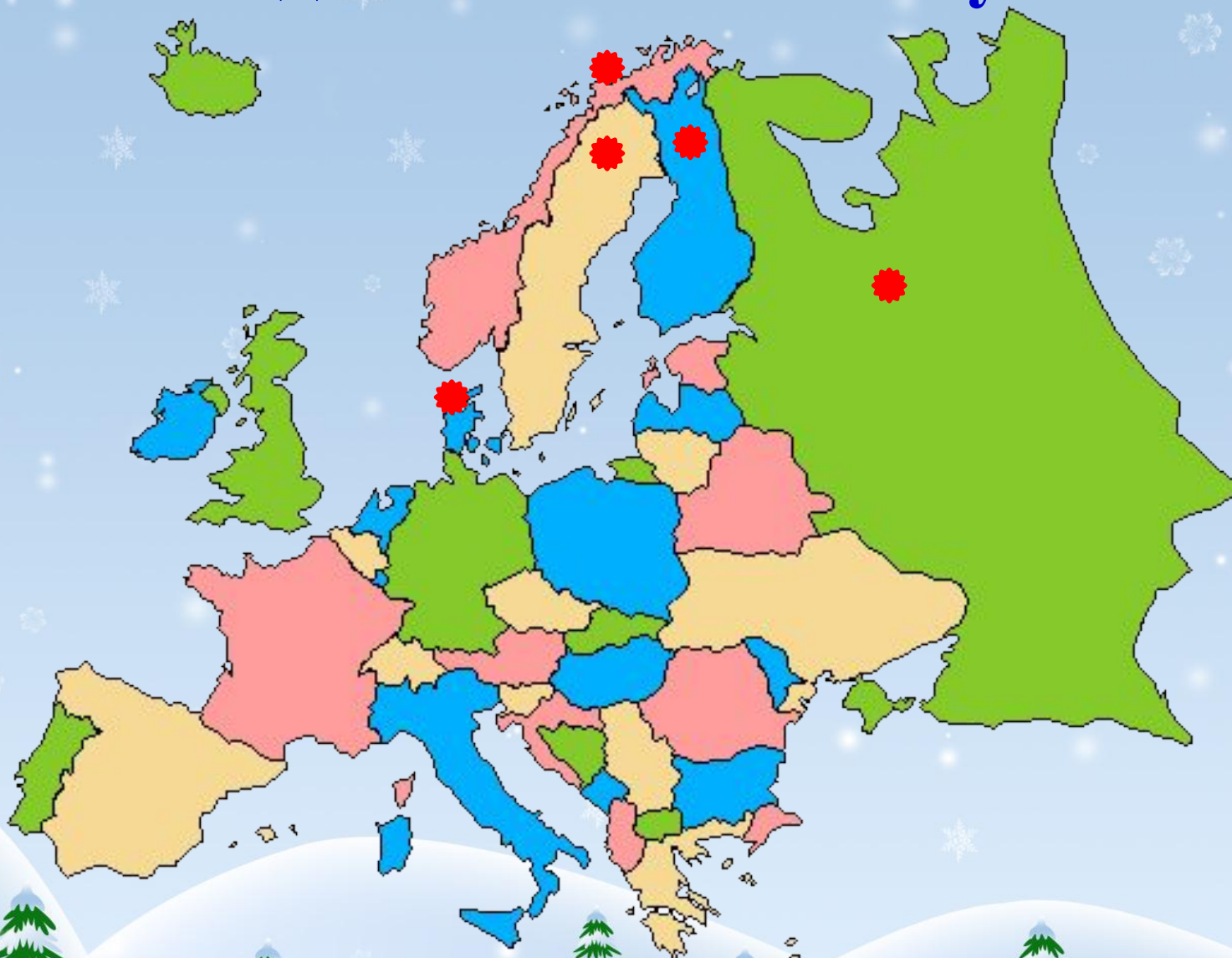
Страны с наибольшим развитием международного туризма




Виды международного туризма



Рождественские каникулы








Самые посещаемые туристами города мира



Лондон



Нью-Йорк



Париж

Сингапур



Бангкок

Дубай



Стамбул

Куала Лумпур



Гонконг



Сеул

Практическая работа

Задание 1:

1. Обозначить на контурной карте районы приморского туризма
(Центральную Америку, Средиземноморье море (Лазурный Берег-Ривьера), Адриатическое море в Хорватии; Балеарские острова; северо-восточную часть Индийского океана); пляжи Калифорнии, Флориды курорт Акапулько (Мексика) южное бразильское побережье (Копакабана)
2. Объяснить, почему эти районы являются центрами приморского туризма.

Практическая работа

Задание 2.

1. Обозначить на контурной карте условными знаками районы круизных маршрутов:
 - *Карибский бассейн;*
 - *Средиземное море;*
 - *Северное море;*
 - *Балтийское море;*
 - *западная часть Океании*
2. Объяснить, почему именно эти районы являются местами круизного туризма.

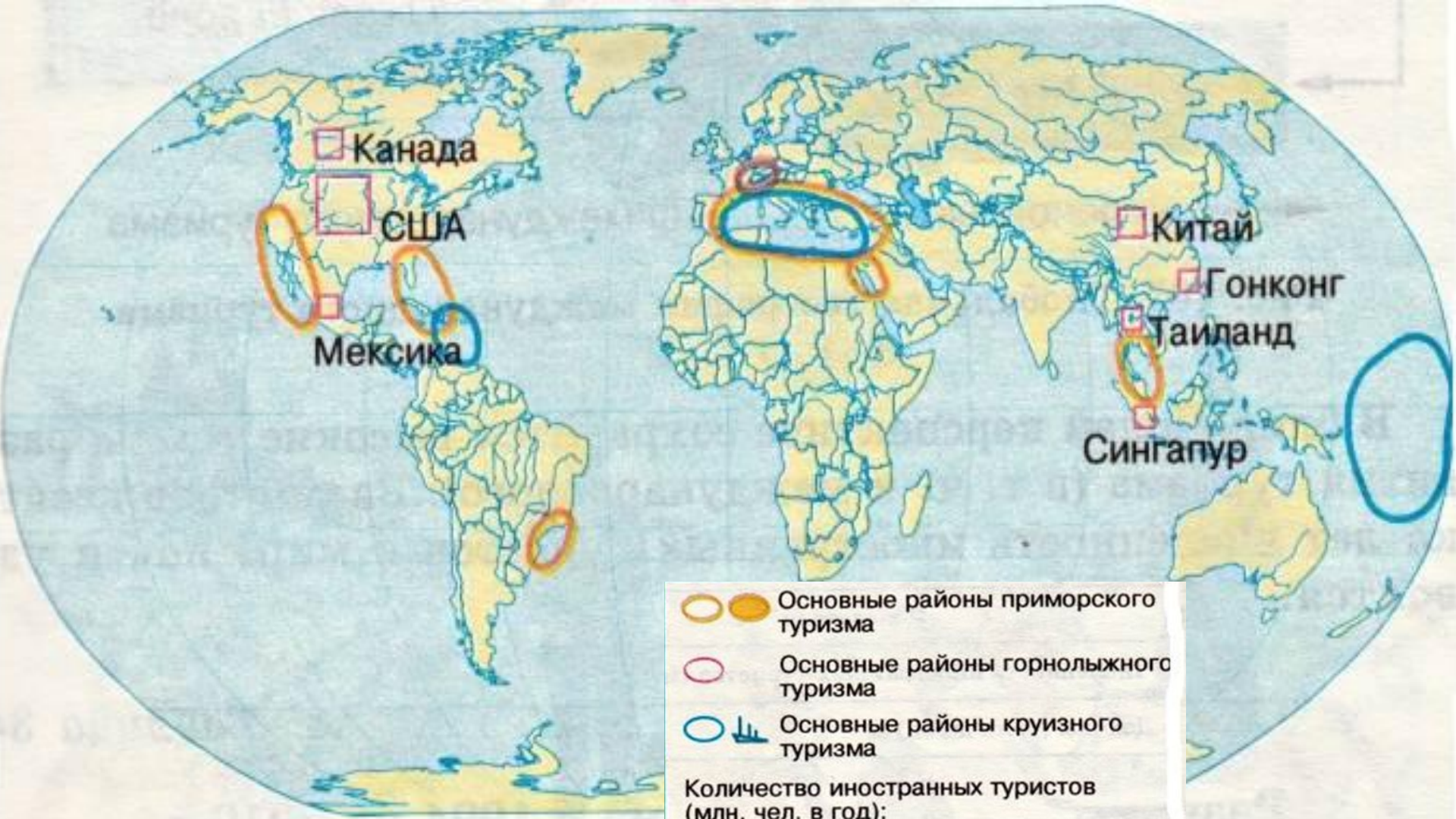
Практическая работа

Задание 3:

1. Подпишите на контурной карте центры паломничества

- *Рим (для католиков),*
- *Иерусалим (для христиан, иудаистов, мусульман),*
- *Мекка, Медина (для мусульман),*
- *Ганг (для индуистов),*
- *Лумбина (для буддистов),*
- *Пекин (для даосистов).*

2. Выделите штриховкой страны, где распространены мировые религии (какие?).



○ Основные районы приморского туризма
○ Основные районы горнолыжного туризма
○ Основные районы круизного туризма

Количество иностранных туристов (млн. чел. в год):
 более 20 млн.чел. 10—20 млн.чел.
 5—10 млн.чел.

● Наиболее посещаемые иностранными туристами города Европы
 1 — Швейцария
 2 — "Золотые города" Северной Италии (Венеция, Болонья, Флоренция)



○ ● Основные районы приморского туризма

○ Основные районы горнолыжного туризма

○ ⚓ Основные районы круизного туризма

Количество иностранных туристов (млн. чел. в год):

□ более 20 млн.чел. □ 10—20 млн.чел.
□ 5—10 млн.чел.

● Наиболее посещаемые иностранными туристами города Европы

1 — Швейцария

2 — "Золотые города" Северной Италии (Венеция, Болонья, Флоренция)

Туризм в России

Рейтинг самых популярных городов России

1. Москва
2. Санкт-Петербург
3. Сочи
4. Новосибирск
5. Казань
6. Екатеринбург
7. Нижний Новгород
8. Краснодар
9. Ростов-на-Дону
10. Псков

Значение международного туризма в экономике стран и регионов мира

1. Экономическое

2. Социальное

3. Гуманитарное

Домашнее задание

1. Стр. 155 учебника
2. В контурной карте (стр. 12-13)
выполнить практическую работу
3. Задание по выбору:

Составление туристического маршрута:

- по Самарской области;
- по России;
- по странам СНГ;
- по странам Зарубежной Европы;
- по странам Зарубежной Азии;
- по странам Африки;
- по странам Северной Америки;
- по странам Латинской Америки;
- по Австралии и Океании;

Итоги

- 1. Какие впечатления остались у вас после услышанного и увиденного на уроке?**
- 2. Захотелось ли вам побывать в тех местах, о которых вы сегодня узнали?**
- 3. Какие трудности вы испытали?**
- 4. Пригодятся ли вам полученные знания в жизни?**

Рекомендуемые источники информации:

1. <http://100чудес.рф/> Красивые места России
2. <http://worldgeo.ru/asia/> Всемирная география
3. http://library.ime.ru/jirbis/images/stories/calendar/november/ded_moroz1.jpg/ фото «Деды Морозы» разных стран
4. http://2.bp.blogspot.com/_oO4si60NBc8/TQ5PvIaErhI/AAAAAAAAAFgQ/z1RfFnPCIfU/s1600/13Nikola.jpg/ Николай Чудотворец
5. <http://www.polnaja-jenciklopedija.ru/images/stories/geografija%20mezhdunarodnogo%20turizma.jpg/> Карта туризма
6. <http://cdnimg.rg.ru/pril/article/100/63/24/strany.jpg/> рейтинг стран мира по посещаемости
7. https://vk.com/photo-68794947_335414984/ фото городов мира