


Волчиха



Волчица находится в окрестностях Екатеринбурга (526,3 м),
в Авдинском хребту.
У ее подножья находится село Авдеево, в котором находится
церковь, в которой связана история всего нашего края




На территории в те же времена, когда через эту гору
«волки» шли до завода. Еще по одной версии здесь
обитали волки, что и повлияло на название места -
волчье.



Поднято по проекту Волчихинское водохранилище, образовано в 1944 году. А еще его называют «Свердловское водохранилище». Сейчас водохранилище находится в 100 км от Екатеринбурга.



В него впадают реки Топкий и Чусовский. Площадь его зеркала составляет более 100 кв. км, объем воды - 100 млн куб.м, глубина у плотины 12 м, средняя глубина 5 м. Также называют также Чусовским водохранилищем. Это искусственный водоем.



Когда то сыновья
Демидова не могли
поделить здешнюю
землю, богатую железно
рудой, и, не желая
идти на войну, решили
оставаться мирным
соседями. Да еще и
занимались
делами, водами,
делами
делами



Сейчас от горнолыжные трассы,
можно на лыжах, сноуборде,
тюбинге и санях. Место интересное и
многолюдное.





При въезде

большая парковка




Как доехать

из Екатеринбурга
на Ревду), возле
200 м будет еще од

факту до 40-го км (первый поворот
билборда, повернуть налево. Через
во и через 1 км - подножие горы.





Презентацию выполнил
ученик 6 В класса
Саляхиев Даниил