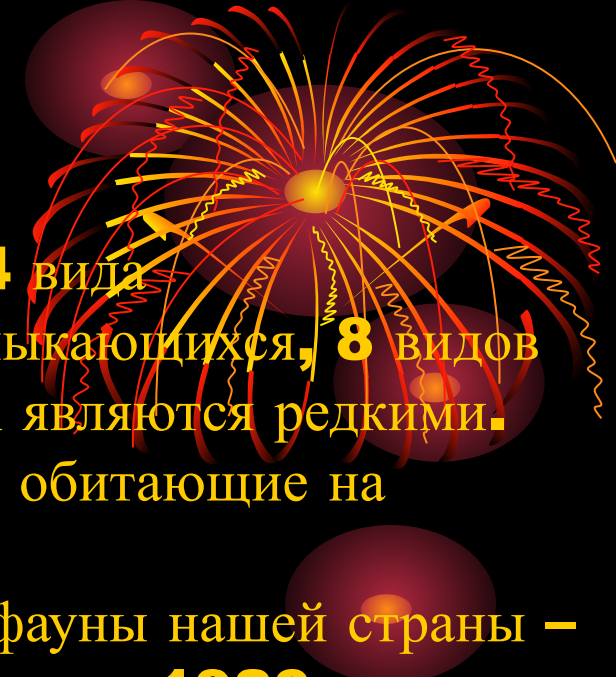


# Город Орёл

Площадь Карла Маркса



# Фауна региона



Отмечены **220** видов позвоночных животных: **44** вида млекопитающих, **147** видов птиц, **5** видов пресмыкающихся, **8** видов земноводных, **16** видов рыб. **69** видов животных являются редкими. **14** видов насекомых, а также орел-змееяд и зубр, обитающие на территории парка, занесены в Красные книги.

Особенно хотелось бы отметить обитающий вид фауны нашей страны – русскую выхухоль, занесенную в Красную книгу еще в **1920** году. Тогда же и была запрещена охота на нее.

Это редкое земноводное животное много времени проводит в воде, а также в норах на берегу водоемов. Выхухоль всеядна, но предпочитает мелких животных, моллюсков, пиявок, насекомых. За сутки животное съедает столько, сколько весит само. Выхухоль не размножается в неволе. На воле из **7-10** самцов самка выбирает себе избранника.

# Экологические проблемы региона

Причины резкого сокращения этого вида животных заключается не только в их истреблении, но и в деградации мест их обитания: осушение, обмеление и заиливание пойменных водоемов, исчезновение на берегах древесно-кустарниковой растительности, дающей во время паводков возможность спасения.

Уникален тот факт, что на территории наряду с типично таежными видами животных и птиц (глухарь, рябчик, черный дятел) встречаются представители степной фауны (крапчатый суслик, серая куропатка, перепел, угод). Значительное место занимают лесные виды: лось, бурый медведь, речной бобр, волк, заяц-беляк, заяц-русак, лисица, несколько видов летучих мышей.



# Орел

**Орёл — город в России, административный центр Орловской области.  
Расстояние от Москвы — 382 км. Орёл расположен на Среднерусской  
возвышенности в европейской части России, по обеим сторонам р. Оки и ее  
притока Орлика**

**Население 324,2 тыс. человек (01.08.2006).**

**Город разделён на четыре района: Заводской, Советский, Железнодорожный  
и Северный.**

Река Орлик.



# Дубровская набережная



# Немного истории



- Орёл основан на месте слияния рек Ока и Орлик как крепость на территории Черниговского княжества у переправы через Оку дороги Карачев — Новосиль предположительно в **XII** веке (документальных свидетельств существования Орла в домонгольскую эпоху нет, но эта дата подтверждается археологическими раскопками). С **XIII** века — в составе Карачаевского княжества, а затем Звенигородского княжества. С начала **XV** века эти территории захватило Великое княжество Литовское. Орёл (его название могло быть другим) был оставлен жителями либо при захвате литовцами, либо несколько позднее — в результате набегов крымских татар. С начала **XVI** века — территория вошла в состав Московского государства. В **1566** г. по указанию Ивана Грозного была построена крепость Орёл для охраны южных границ Московского государства. Быстрота постройки крепости (с лета **1566** г. по весну **1567** г. и неудачный с фортификационной точки зрения выбор места строительства на затапливаемом половодьем речном мысу, хорошо простреливаемом с соседнего высокого берега) объясняется тем, что крепость возводили на земляных валах старого Орловского городища.

День города

Салют

5 августа День города Орла.




# Вокзал





# Продолжение истории



**В 1605 г. через Орёл прошли войска Лжедмитрия I, в 1606 г. — Ивана Болотникова, зимой 1607—1608 гг. Орёл — резиденция Лжедмитрия II. В 1611 г. и 1615 г. город разрушен польскими интервентами, жители ушли во Мценск, однако Орловский уезд, созданный в 1566 г. упразднён не был.**

**В 1636 г. Орёл был восстановлен на прежнем месте. До 70-х годов XVII века неоднократно рассматривался вопрос о переносе крепости на соседний высокий берег, но перенос произведён так и не был. Крепость упразднена и разобрана в начале XVIII века.**

**С середины XVII века — один из центров хлебной и пеньковой торговли, (вывоз — преимущественно по Оке, сплавным путём, во время половодья и при спуске специальных плотин на притоках).**

# Освобождение города Орла

СХЕМА - КАРТА

БИТВЫ ЗА  
ОСВОБОЖДЕНИЕ ГОРОДА ОРЛА

БРЯНСК

ИЮЛЬ - АВГУСТ  
1943 ГОДА

КАРАЧЕВ

КРОМЫ

2 ТАНКОВАЯ АРМИЯ  
5 АРМИЯ

ОРЕЛ

БОЛХОВ

61 АРМИЯ

МЦЕНСК

3 АРМИЯ

5 ТАНКОВАЯ АРМИЯ

63 АРМИЯ

ЛИВНЫ

48 АРМИЯ

ЗАПАДНЫЙ ФРОНТ

11 ТБ. АРМИЯ

4 ТАНКОВАЯ АРМИЯ

БРЯНСКИЙ ФРОНТ


ЦЕНТРАЛЬНЫЙ ФРОНТ





ВЕЧНАЯ СЛАВА  
ГЕРОЯМ,  
ПАВШИМ В БОЯХ  
ЗА СВОБОДУ И  
НЕЗАВИСИМОСТЬ  
НАШЕЙ РОДИНЫ

# Продолжение истории



**В 1708 г. причислен к Киевской губернии, с 1719 г. — центр Орловской провинции. С 1727 г. в Белгородской губернии. С 28 февраля (11 марта) 1778 г. центр Орловского наместничества, с 1796 г. — Орловской губернии.**

**В 1779 г. город был почти полностью перепланирован, тогда же река Орёл переименована в Орлик. В 1863 г. через город прошла железная дорога. Вскоре после этого прекратилось судоходство по Оке.**

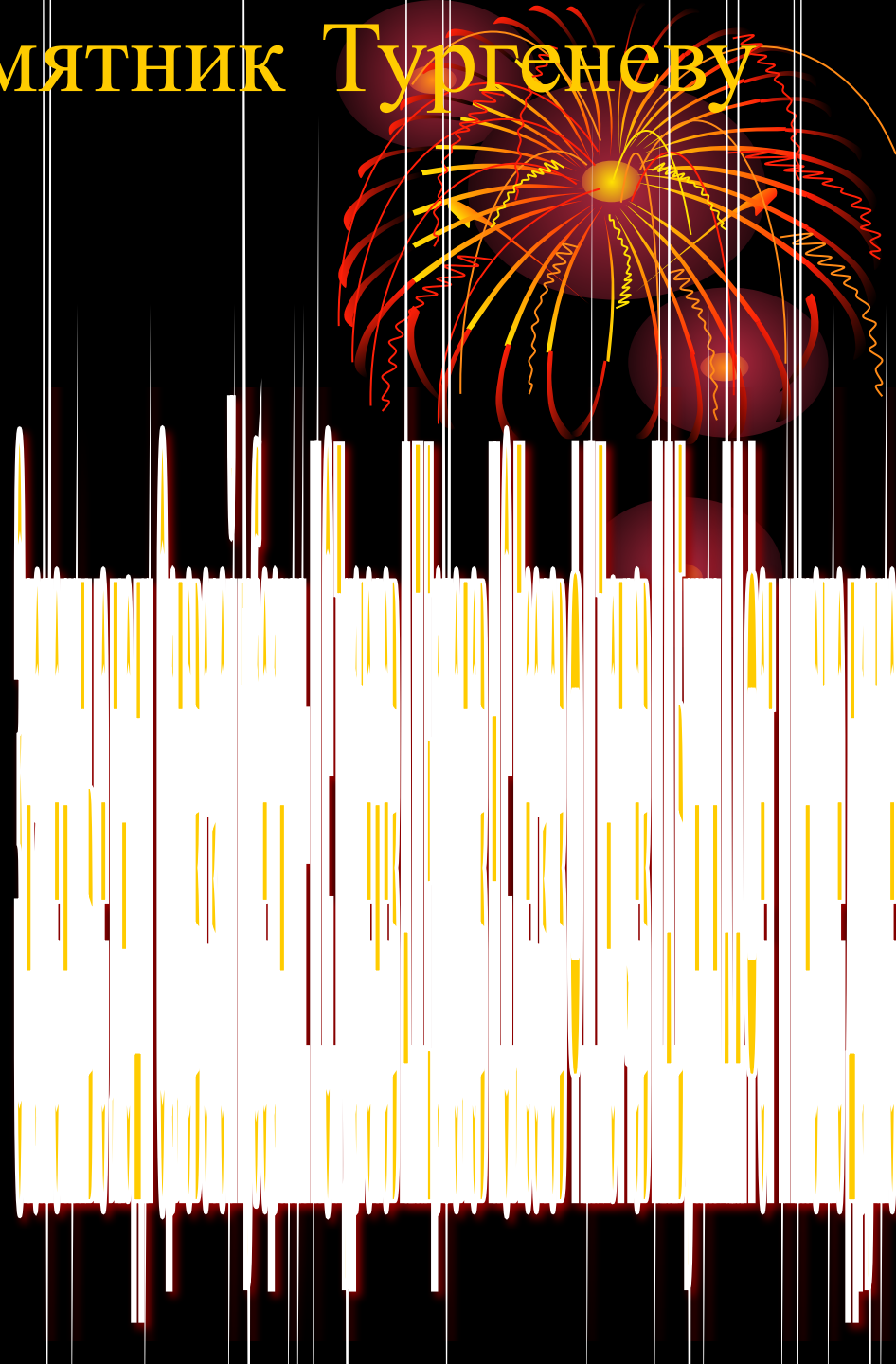
**Во время Гражданской войны Орел стал конечным пунктом продвижения Белой армии на север во время наступления на Москву осенью 1919. Город находился в руках белых с 13 сентября по 20 октября 1919.**

**С 1928 г. Орёл находился в составе Центрально-Чернозёмной области (до 1930 г. — центр Орловского округа), с 1934 г. — в Курской области.**

**С 27 сентября 1937 г. — центр Орловской области.**

**С 3 октября 1941 г. по 5 августа 1943 г. оккупирован немецкими войсками, был сильно разрушен.**

# Памятник Тургеневу

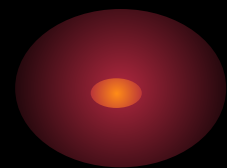


# Ахтырская (Никитская) церковь



**Ахтырская(Никитская)церковь.  
Построена в 1773-1786 годах  
орловским купцом К.С.  
Пастуховым на месте деревянной  
Никитской церкви,  
существовавшей с 17 века.  
В настоящее время  
кафедральный собор г.Орла.**

ФОТО



**Церковь была  
закрыта в 1938 году,  
а вновь открыта в  
1942 году.**

Конец нашей истории  
До новых встреч!



2007 Год. Москва.