

# Томск старинный и вечно молодой





На трех холмах  
На четырех ветрах  
В краю таежном  
Посреди Сибири  
Восходит город  
Над рекою синей.  
Стоит и отражается  
В веках.  
От белых рощ,  
От гордых теремов,  
Одеты в многоцветные узоры,  
Родные начинаются просторы.  
Дороги в мир,  
И зрелость,  
И любовь.

С.Заплавный





История основания Томского города уводит нас в глубь веков. Летом 1603 г. князец эуштинских татар Тоян поехал в Москву и, добравшись туда лишь в январе 1604 г., попросил у царя Бориса Годунова принять эуштинцев в русское подданство и построить на их земле русский город. В марте 1604 г. царское правительство приняло окончательное решение о возведении русской крепости на р. Томи. Город начали строить на самом высоком, хорошо защищенном от нападения врагов естественными преградами юго-западном мысу горы. Только с севера никаких естественных преград на подступах к русской крепости не было, поэтому при строительстве города главное внимание уделялось созданию укреплений с северной стороны. Днем рождения г. Томска принято считать 27 сентября 1713 г. (по новому стилю - 7 октября 1604 г.).



Улица Бакунина (бывшая Ефремовская улица), окончательно сформировавшаяся в 19 веке, сегодня выглядит как настоящий музейный комплекс, рай для туристов. Старинные постройки, булыжная мостовая придают неповторимый облик улице. Улица была образована домами вдоль дороги, соединяющей в 17 - 18 вв. Томскую крепость с Юрточной горой, а позже Воскресенскую гору с центром города.



Улица Бакунина



Одна из главных примет улицы - костел.  
Ссылная "литва" (поляки, белорусы, прибалты) жили в Томске уже с первых десятилетий его существования. В 1833 г. был построен небольшой костел. И лишь к 1890-м годам он приобретает современный вид. Богослужения в нем совершались до 1937 г. В 90-е годы костел вновь становится действующим храмом католиков.





За домом Томаса де Вильнева нашему взору открывается одна из старинных и самых красивых томских церквей - Воскресения Христова. Семиглавая Воскресенская церковь построена в стиле русского барокко и отчасти повторяет приемы собора Смольного монастыря в Санкт-Петербурге, выстроенного в 1754 г. по проекту архитектора В.В. Растрелли.






Воскресенская церковь







Воскресенская церковь





## Белое озеро

Сейчас трудно себе представить, что еще 100 - 150 лет назад Белое озеро находилось на самой окраине Томска. На выезде из губернского центра по почтовой Иркутской дороге были только кладбища и пересыльная тюрьма. Существует множество легенд относительно происхождения названия озера, а также его появления. Однако, вероятнее всего, озеро получило свое имя "Белое" потому, что стояло в окружении белоствольных берез. И вода в этом озере ценилась на вес золота. Озеро было лечебным, исцеляло оно от глазных болезней за счет своих родников.



В 19 веке озеро начали облагораживать. Однако в начале 1910-х годов интерес к озеру совершенно пропал. Причиной тому стала активная застройка юго-западной и южной части Томска. А жители прилегающих к озеру домов пользовались им весьма своеобразно: стирали и полоскали в нем белье, поили и купали лошадей, берега превратили в выпасы для скота.

Во время Великой Отечественной войне прилегавший к Белому озеру район стал местом расположения нескольких крупных промышленных предприятий, эвакуированных из европейской части страны. Только к концу 1950-х годов озеро привели в порядок.



Справа от главного входа в парковую зону Белого озера расположено необычное здание, представляющее собой архитектурный стиль - эклектику. Это - Дом науки, построенный в 1912 г. по проекту А.Д. Крячкова (пл. Соляная, 4). Строительство этого здания было осуществлено по инициативе известного сибирского просветителя Петра Ивановича Макушина, который стремился к распространению свободного университетского образования в Сибири.



От Дома науки по улице Пушкина пройдем до Соляной площади, считающейся с 1997 г. памятником истории местного значения. Площадь Соляная исторически сложилась на месте, куда в 17-18 вв. прибывали подводы, нагруженные солью. Она располагалась по соседству с древней частью томских крепостных сооружений, у главных въездных ворот, с северной стороны Воскресенской горы. Сейчас Соляную площадь окружают здания самых различных стилей. Два солидных, из красного кирпича, старинных дома - Томский областной суд и Коммерческое училище, учебные корпуса Томского государственного архитектурно-строительного университета.



## Сибирский тракт

12 ноября 1689 г. вышел царский указ об учреждении пути, соединяющего Центральную Россию с Сибирью. Великий Сибирский тракт начинает прокладываться только с 1730 г. В 18 в. Томск уже был крупным центром ремесленного производства, поэтому через него прошла дорога, связывающая европейскую часть страны с "сибирской Украиной". О существовании этого пути нам сейчас напоминают названия Московского и Иркутского тракта.



В документах начала 19 в. это именно дороги, место выезда на Москву и Иркутск. Позже Дума принимает решение о соединении этих путей в черте города и освещении фонарями. Другого сухопутного пути тогда не было.

По Московскому тракту ежегодно проходило около ста тысяч подвод и проезжали десятки тысяч ямщиков. По Московскому тракту из таежной Сибири везли золото, пушнину, воск, мед, икру, кожу и металл. С иркутской стороны через Томск везли китайские товары: чай, табак, шелковые и атласные ткани. По Сибирскому тракту въезжали в город тысячи переселенцев. Жилое строительство по Иркутскому тракту начинается с начала 20 века. Сегодня на улице расположены: завод строительных материалов и изделий, авторемсалон, госавтоинспекция и др. Но в основном это "спальный" район города. Хотя, по-прежнему Иркутский тракт - насыщенная транспортная магистраль города.



Главное достояние Томска, его гордость, его сокровище - деревянная архитектура. Нет ничего удивительного в том, что в лесном краю умели строить из дерева, но так красиво, разнообразно и много строили только в Томске. Высокий уровень жизни среднего класса позволял томичам в начале 20 века строить собственные дома, как правило, двухэтажные, с декоративным украшением карнизов и оконных наличников. А те, кто побогаче, соревновались между собой в возведении деревянных теремов по индивидуальным проектам, причем, приглашались такие мастера своего дела, как А.Д. Крячков, А.И. Лангер, К.К. Лыгин, П.Ф. Федоровский, С.В. Хомич. Еще совсем недавно в Томске были заповедные улочки, где случайный прохожий мог ощутить себя перенесенным на сто лет назад. Мекка для историков, рай для туристов. К сожалению, сегодня последние уголки старого Томска растворяются, исчезают под натиском новостроек. Отдельные, наиболее значимые постройки пока еще сохраняются, но их так немного, что обойти и осмотреть томские памятники деревянной архитектуры можно довольно быстро. Вот некоторые из них.





**Дом с жар-птицами (ул. Красноармейская, 67а).** Дом отставного фельдфебеля, впоследствии купца 2-й гильдии Леонтия Кирилловича Желябо строился с 1896 по 1914 гг. Начиналось все с простого деревянного дома, а затем под наблюдением архитектора П.Ф. Федоровского постепенно добавлялись пристройки, украшения, великолепный эркер, увенчанный стилизованными жар-птицами. Деревянный узор эркера, созданный безымянными мастерами-резчиками, послужил мотивом для эмблемы юбилейных торжеств в честь 400-летия со дня основания города Томска.



**Дом с драконами (ул. Красноармейская, 68).** На другой стороне улицы мы видим здание, возведенное совершенно в другом стиле: строгие формы, скупые украшения, калиброванные одно к одному бревна. Первое впечатление, что перед нами высится крепость или средневековый замок. Этот жилой дом, построенный архитектором В.Ф. Оржешко, принадлежал учителю гимназии Б.А. Быстрицкому. Столь необычный облик дома объясняется тем, что в начале 20 века в России отмечался повышенный интерес к скандинавской культуре. Следуя моде, автор проекта "дома с драконами" воплотил его в стиле архитектуры средневековой Норвегии.



### **Дом Голованова**

**(ул. Красноармейская, 71).**

На пересечении улиц Солдатской (Красноармейской) и Ярлыковской (Карташова) в окружении хвойных деревьев возвышается шатровый купол сказочного терема. Это жилой дом томского купца Г.М. Голованова. Строился дом в самом начале 20 века по проекту архитектора С.В. Хомича. В основе объемной композиции прослеживается распространенная в те годы манера возводить постройки с башенками, придающими домам вид старинных замков. Сочетание этого стиля с традиционно русским декором придает дому Голованова неповторимую прелесть. Сейчас в этом доме располагается Российско-Немецкий Дом.



**Дом Голованова**





### **Дом Хомича (ул. Белинского, 19)**

Архитектор С. В. Хомич выстроил этот дом для себя и своей семьи и проживал в нем до отъезда из Томска в 1914 г. Этот дом - поистине образец расцвета деревянной архитектуры Томска. Дом поставлен на каменный цоколь, прорезанный арочными окнами. Красиво смотрится угловой эркер, опирающийся на изящные профильные кронштейны. Изумляет обилие декоративных украшений на кровле и карнизах. Не так давно в ограде рядом стояли бревенчатые дворовые постройки - неотъемлемая часть томской усадьбы начала 20 века. Сказочный характер силуэта, богатейший резной декор - все это не может оставить равнодушным даже несведующего в зодчестве человека.



## Дом В.Я. Шишкова

Здание построено в 1906 году. Эта дата соответствует архитектурным формам памятника, характерных для томского зодчества рубежа 19 - 20 веков. С 1911 по 1915 года в доме жил выдающийся русский писатель В.Я. Шишков. Здесь он написал свое первое крупное произведение-повесть "Тайга". В память об этом на главном фасаде здания в 1953 году была установлена мемориальная доска.

Несколько изменена внутренняя планировка здания: построена новая лестница на втором этаже, разобраны две старые стены, заложен ряд проемов. Частично утрачено первоначальное убранство интерьера. Дом расположен в восточной части старого города. Южный его фасад выходит на красную линию улицы Шишкова (бывшей Акимовской).





Дом В.Я. Шишкова



Губернаторский квартал - это условное наименование исторического центра города, в котором расположены важнейшие административные здания, памятники истории, культуры, образующие историко-культурный заповедный район. Границы Губернаторского квартала проходят от ул. Крылова (бывшая ул. Монастырская) - пер. Беленца (бывший переулок Подгорный) до реки Томи, а затем по пер. Ванцетти (бывший пер. Русаковский) до ул. Бакунина (бывшая ул. Ефремовская)







Самым первым каменным зданием в городе, сохранившимся до наших дней, по праву считается Богоявленский собор (построен в 1630 г., перестроен в камне в 1777 - 1784 гг.). В 1804 г. здесь была провозглашена Томская губерния.

Освоение данной территории началось практически с основания города Томска, т.к. именно в устье р. Ушайки летом 1604 г. вошли суда русской экспедиции. Это место можно назвать "воротами города". Отсюда началось освоение Томской земли, а набережная часть современной площади Ленина на многие годы превратилась в совеобразный порт, где разгружались суда, доставлявшие воинский запас, царское жалование, товары "торговых частей". Быстро сформировалась торговая площадь. Которая приобрела и соответствующее название - площадь Базарная.





Богоявленский собор





Православная церковь, пытаясь бороться с пьянством и распущенностью нравов, добилась в 1867 г. запрещения воскресных базаров. Еще раньше с целью духовного воспитания народа в 1858 г. купцом С. Пет-ровым была возведена Иверская часовня, точная копия московской часовни. В часовне находился список с иконы Иверской часовни Божьей Матери. Часть Базарно-Гостинодворской площади стала именоваться Иверской. Разрушенная в начале тридцатых годов 20 в. часовня была восстановлена в 2002 г.



Биржевой корпус - также одно из первых каменных зданий в Томске. Построено здание в 1852 - 1854 гг. на месте старого, существовавшего с начала 19 в., по проекту А.А. Арефьева. Подрядчиком-строителем здания был купец третьей гильдии А.А. Колбин. Биржевой корпус предназначался для складирования товаров; размещения лавок, в которых велась розничная торговля; был местом собраний купеческого общества. Здание являлось собственностью города и сдавалось в аренду.





В настоящее время в биржевом корпусе располагаются Западносибирский филиал Академии правосудия, осуществляющей подготовку и переподготовку юристов (главным образом работников судебной системы) и ЗАГС. Постановлением Совета Министров РСФСР от 4 декабря 1974 г. биржевой корпус был включен в число памятников архитектуры федерального значения.



Здание Городского магистрата – также одно из первых каменных зданий Томска, было построено в 1802 – 1812 гг. В дореволюционной России городские (городовые) магистраты были органами городского сословного управления, учрежденными Петром I (1720-1721 гг.). Каменное здание, находившееся в торговом и административном центре города, было идеальным местом для размещения не только различных административных, но и коммерческих структур. Неслучайно, с 6 (18) апреля 1844 по 1899 г. в здании городского магистрата также располагался один из первых городских банков в России - Сибирский общественный банк в Томске (он стал 8-м городским банком в стране и 1-м в Западной Сибири).



В 1864 г. был построен Базарный мост через Ушайку. Еще раньше, а в 1916 г. открыто движение по Аптекарскому мосту, названного в простонародье Каменным.

Со всех сторон торговую площадь окружали престижные каменные особняки, где располагались квартиры состоятельных горожан, конторы, фешенебельные магазины. Непосредственно примыкала к площади набережная реки Ушайки. На этой столь небольшой улице каждый дом связан с историей города.






Обратим внимание на современные здания. Это, прежде всего, Театр Драмы, Большой Концертный зал, здание Областной Администрации. Все они возведены в 70-80 -е года 20 века. Т.о. бывшая Базарная площадь, ныне площадь им. Ленина, на протяжении трех веков сосредоточившая городскую торговлю, за последние десятилетия превратилась в административно-культурный центр.







Ново - Соборная площадь начала формироваться как административный центр города на Юрточной горе, в районе Верхней Елани, в 30-е годы прошлого века. Облик площади прямо отражает катаклизмы и противоречия нашей эпохи. В 30-е годы была разрушена главная ее достопримечательность - Троицкий собор. По откликам современников, это был самый грандиозный и великолепный по убранству храм во всей русской Азии, составлявший для Сибири такую же святыню, какую составлял Московский храм Христа Спасителя для европейской России. Летом 1917 г. площадь Новособорная была переименована в площадь Свободы, а с декабря 1917 г. стала официально называться площадью Революции. Первоначальное название площади вернули в 1997 г. решением городской Думы.



Величественное здание, протянувшееся через всю площадь, выстроено купцом Е. Королевым для Томской железной дороги. Затем здесь размещался ТЭМИИТ - томский электромеханический институт инженеров железнодорожного транспорта. В 1962 г. здесь открылся ТИРИЭТ - [томский институт радиоэлектроники и электронной техники](#). Не раз, меняя свое название, но, не меняя своего профиля, институт через 35 лет, со дня своего основания, стал Университетом - Томским Университетом систем управления и радиоэлектроники.



Одновременно с Университетом строились клиники и комплекс зданий для медицинского факультета.

Томичи всегда гордились своим медицинским факультетом Императорского Университета, ставшего в 1930 г. Медицинским институтом, а теперь уже своим Сибирским Государственным Медицинским Университетом, его учебными корпусами, больницами и клиниками и, особенно врачами не раз выручавшими их из беды, спасая и оберегая от травм и болезней.



Полюбуемся величественным зданием Губернского правления, стоящим здесь уже более 150 лет. В архитектуре этого здания, построенного в 1838-1842 гг., продумано все, чтобы подтвердить его значимость. 19 ступеней широченной лестницы ведут к парадному подъезду, давая возможность каждому осознать значение встречи с представителями губернской власти. 7 могучих колонн, поднявшихся на 3-х этажную высоту здания, держат фронтон, в центре которого был укреплен символ Российской Империи – Двуглавый орел. Сейчас он хранится в Областном музее. После 1917 г. здесь располагался Совдеп, Совнархоз, а с 1928 г. СФТИ – Сибирский физико-технический институт. Это был первый в стране научно-технический институт при Университете.



Уважающий себя губернский город не может обходиться без такого места, где всегда толпится народ, где весело и оживленно, где можно встретить знакомых, пришедших "на людей посмотреть и себя показать". В Москве это Арбат, в Петербурге - Невский проспект, в Томске - Почтамтская. Почтамтскую улицу открывает построенный в 1904 г. пассаж Второва. Помимо магазинов, кладовых и оптовых складов торгового дома "А.Ф. Второв и сыновья" в красивейшем здании Томска находились магазины Осипова, Анцелевича, гостиница "Европа" с рестораном. Далее по той же стороне улицы шли дома, занимаемые Сибирским торговым банком и И.Л. Фуксманом.



Дом купца Голованова (теперь "Нижний" гастроном). Построен он в 1899 г. в характерном для Лыгина стиле - красный кирпич декорирован желтым песчаником. Композиция вполне европейская, вместо простого чердака мансарда, что для Сибири настоящая экзотика.



Затем улица поднимается вверх, непосредственно к почте. Почта дала название улице. Правда произошло это раньше, чем возвели здание почтамта. Еще в 1810 г. место на Юрточной горе было освоено томскими связистами, а с 1853 г. улица официально стала именоваться Почтамтской. Старые тесные помещения затрудняли работу почтовиков, а объем переписки все увеличивался. В 1863 г. в городе появляется телеграф, и контора становится почтово-телеграфной.

Новое просторное здание почтамта построили и приняли в эксплуатацию в ноябре 1901 г.



Аптекарский магазин торгового дома "Штоль и Шидт"

Следующий квартал демонстрирует три шедевра Лыгина, и все они разные: аптекарский магазин торгового дома "Штоль и Шидт" (теперь центральная аптека), дом, построенный по заказу Густава Флеера и третий шедевр - здание Общественного собрания.





Исключительный интерес представляет собой комплекс зданий, именованный в начале 20 века Архиерейским домом. Сегодня это краеведческий музей. А история дома такова. Здание было построено крупным золотопромышленником И. Д. Асташевым в 1838 - 1842 гг. по проекту губернского архитектора А. П. Деева. После смерти Асташева наследники продали дом духовному ведомству, и в нем обосновался архиерей - глава Томской епархии Преосвященный Петр, епископ Томский и Семипалатинский. В середине 1880-х годов к дому была пристроена Крестовоздвиженская церковь. В те же годы над входом построена колокольня.



Напротив усадьбы Асташева высится дом купца-миллионера Кухтерина - большое трехэтажное здание с массивным куполом. Второй и третий этажи в нем занимало казначейство. На первом этаже размещался магазин товарищества "А. Усачев и Г. Ливен", торгавший книгами, эстампами, канцелярскими принадлежностями и учебными пособиями.



Замыкал Почтамтскую с выходом на Новособорную площадь магазин купца И.И. Гадалова (ныне "Верхний" гастроном), построенный, по последним данным тоже К.К. Лыгиным и открытый в 1895 г. Интересная деталь - во дворе магазина был устроен первый в городе частный водопровод с применением паровой машины.



Как и Почтамтская, Миллионная улица была местом жительства наиболее состоятельных томичей.

К 1905 г. появляется ряд социально значимых учреждений: частная начальная школа Леманкина, городское четырехклассное мужское училище, Управление государственными имуществами, Государственный банк, Контроль Сибирской железной дороги, а также водолечебница врача П.П. Еланцева, крупные магазины Михайлова и Малышева, Вытнова, Смирнова и др. Каменная застройка улицы сохранилась до наших дней.




Начало нынешнего проспекта Ленина называлось Садовой улицей. Улица ограничивалась с одной стороны Новособорной площадью, с другой - военными лагерями. Улица получила свое название именно потому, что вела к Лагерному саду.

Новый облик улица Садовая стала приобретать с открытием в 1888 г. Томского университета - первого университета в Сибири и во всей азиатской части России. Главный корпус университета был построен инженером Нарановичем по проекту архитектора А. Бруни.



Летом 1896 г. по соседству с университетом началось строительство технологического института, который был открыт в 1900 г. За время своего существования институт пережил несколько реорганизаций. Из него отпочковался ряд самостоятельных сибирских институтов. В настоящее время [Томский политехнический университет](#) - крупнейшая кузница инженерных кадров и один из научных центров страны.



### **Лагерный сад**

Одним из наиболее значимых мест Томска является Лагерный сад. Существует легенда о том, что в Лагерном саду в 1711 г. был сформирован Томский мушкетерский полк. Однако, никаких достоверных данных об этом нет. С несколько большей степенью вероятности можно предположить, что с этим районом связана история 39-го пехотного полка, сформированного в 1798 г. и участвовавшего в Крымской войне. Ныне Лагерный сад является местом памяти погибших томичей в годы Великой Отечественной войны. В честь 35-летия Победы советского народа в Великой Отечественной войне 9 сентября 1979 г. на территории Лагерного сада был открыт памятник воинам-томичам. В центральной части парка - Вечный огонь и скульптурная композиция - Родина-мать вручает оружие сыну-бойцу.



Сегодня в Томске 7 государственных вузов - [Томский государственный университет](#), [Томский политехнический университет](#), Томский государственный педагогический университет, Томский государственный архитектурно-строительный университет, [Сибирский государственный медицинский университет](#), [Томский государственный университет систем управления и радиоэлектроники](#), Томский военно-медицинский институт, а также более 10 образовательных учреждений, реализующих программы высшего образования.

В томских вузах работает 5500 преподавателей, среди которых 580 докторов наук и профессоров и 2500 кандидатов наук и доцентов, обучается более 85000 студентов. Нередко наш город называют "Студенческим" или "городом студентов".