

# ГОРОДА АДЫГЕИ



# Майкоп





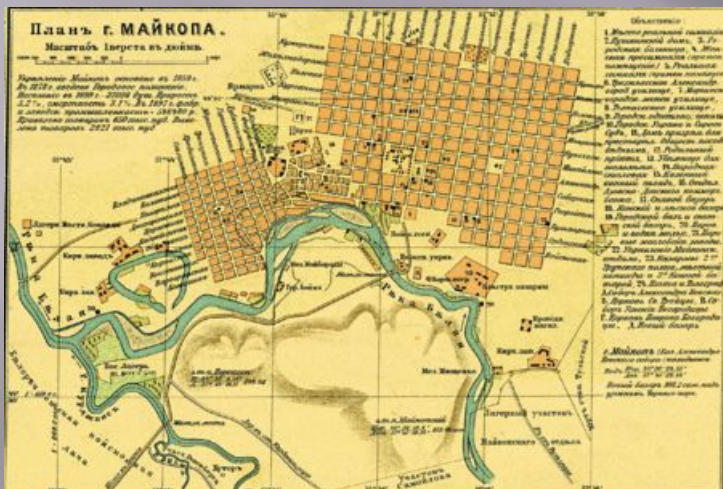
# Флаг

- Флаг муниципального образования «Город Майкоп» Республики Адыгея Российской Федерации — опознавательный правовой знак, служащий официальным символом муниципального образования.
- Флаг утверждён решением Совета народных депутатов муниципального образования «Город Майкоп» Республики Адыгея от 20 июня 2008 года № 16-рс[1] и внесён в Государственный геральдический регистр Российской Федерации. 18 июля 2008 года, решением Совета народных депутатов муниципального образования «Город Майкоп» № 39-рс, было утверждено положение о флаге города, принятое 16 июля 2008 года[2].
- «Прямоугольное полотнище червлёного (красного) цвета с отношением ширины к длине 2:3, воспроизводящее в центре фигуру герба муниципального образования „Город Майкоп“ — жёлтого цвета посох, увенчанный вверху тремя листьями яблони с червлёными жилками, сложенными наподобие трилистника, в оконечности завершённый тонким сквозным ромбом, процветшим двумя вьющимися стеблями, отходящими наискось в обе стороны, а в середине имеющий две отходящих от него взаимообращённых бычьих головы оригинального начертания с длинными изогнутыми рогами»

# Герб



# История



- Современный город Майкоп основан 25 мая 1857 года ген. Козловским, первоначально как русское военное укрепление (один из опорных пунктов Белореченской линии) на территории абадзехов — крупной субэтнической группы Зап. Черкесии.
- В 1870-71 гг. укрепленная штаб-квартира Майкоп становится уездным городом — центром Майкопского уезда Кубанской области; в 1871 году в нём было упразднено военное управление, а в 1878 году введено Городовое положение. В 1873 году Гербовым отделением в С.-Петербурге создаётся проект герба Майкопа, не получившего официального утверждения Государственным советом и императором.
- В 1871 году в Майкоп переводится двухклассная Горская школа, в 1878 году открывается Майкопское городское трехклассное училище, 1 июня 1900 года — Реальное 6-классное муж. училище. В 1895 г. была открыта Майкопская городская общественная библиотека. В 1900 году был построен Пушкинский народный дом. В сентябре 1909 года в районе Майкопа было открыто месторождение нефти.
- В 1910 году завершилось устройство городской телефонной станции, 12 декабря 1910 года в Майкоп прибыл из Белореченска первый поезд. В 1911 завершено строительство городского водопровода. После установления советской власти 7 сентября 1918 Майкоп был занят белогвардейцами, которых 22 марта 1920 вытеснили из города части 1-й Конной армии.
- 27 июля 1922 года Президиум ВЦИК вынес постановление об образовании Черкесской (Адыгейской) автономной области, с центром в городе Краснодаре. В 1936 центром Адыгейской автономной области становится Майкоп.
- В 1938 году началась прокачка майкопской нефти по нефтепроводу Грозный — Туапсе в Туапсинский порт и на нефтеперерабатывающий завод.
- Во время Великой Отечественной войны город был оккупирован немецко-фашистскими войсками с 9 августа 1942 года по 29 января 1943 года. 24 октября 1942 года на аэродром Майкопа был выброшен советский диверсионный Майкопский десант.
- МАЙКОП. Оккупирован 10 августа 1942 г. Освобожден 29 января 1943 г. войсками Закавказья в ходе Северо-Кавказской операции.
- 46 А — 9-я горнострелковая дивизия (полковник Евстигнеев Михаил Васильевич). В освобождении города участвовали Майкопский партизанский отряд «Народные мстители» (Козлов Стефан Яковлевич[6]) и Тульский партизанский отряд N 3 «За Родину» (Свердлов Яков Рафаилович).
- — Освобождение городов СССР
- 
- В 1990 году Адыгейский областной Совет народных депутатов принял решение о преобразовании Адыгейской автономной области в Республику Адыгея. 3 июля 1991 это решение утвердил Верховный Совет РСФСР.
- До 2010 года Майкоп имел статус исторического поселения, однако Приказом Министерства Культуры РФ от 29 июля 2010 г. № 418/339 город был этого статуса лишён[7].
- 3 февраля 2014 года в Майкопе прошла эстафета Олимпийского огня — по маршруту от ипподрома до республиканского стадиона в городском парке[8].

# Население

- Национальный состав (2010)[20]:
  - русские — 112 802 чел. (67,7 %)
  - адыги — 29 400 чел. (17,7 %)
    - адыгейцы — 27 216 чел. (16,3 %)
    - черкесы — 1915 чел. (1,2 %)
    - кабардинцы — 260 чел. (0,16 %)
    - шапсуги — 9 чел. (0,05 %)
  - армяне — 4651 чел. (2,8 %)
  - украинцы — 2933 чел. (1,8 %)
  - татары — 1004 чел. (0,6 %)
  - греки — 939 чел. (0,56 %)
  - белорусы — 689 чел. (0,42 %)
  - другие — 14 122 чел. (8,4 %)
- Городской округ Майкоп

# Руководители

- 1862—1886 комендант крепости Майкоп полковник Феофан Федорович Дубяга
  - 1866—1870 Первый староста слободы Майкоп Г. Н. Шапошников
  - 1870—1875 Первый староста города Майкоп купец II гильдии Г. Н. Шапошников
  - 1889—1893 Первый голова города был купец II гильдии, спиртозаводчик, поляк по происхождению, Дмитрий Иванович Зиньковецкий.
  - 1893—1897 Городским голова И. И. Братухин
  - 1898—1908 нотариус С. И. Иванов.
  - 1910—1912 Дмитрий Иванович Зиньковецкий.
  - 1912—1913 К. М. Козо-Полянский
  - 1913—1914 Я. Д. Лобановский
- 1917 Последним дореволюционным головой был Н. Н. Кузнецов между февральской и октябрьской революциями 1917 года председателем Майкопского отдельского совета рабочих и солдатских депутатов был избран Л. Вдовенко. С января 1918 года председателем Майкопского отдельского совета был избран Я. В. Лаврентьев.
- В сентябре в Майкоп вошли белые войска генерала Покровского. Покровский вернул на место главы Майкопа Н. Н. Кузнецова. (Властные полномочия он осуществлял под присмотром военного коменданта города).
- Председатели советов, а потом одновременно и исполкомов:
- Г. Р. Гончаренко,
  - А. Д. Удовенко,
  - И. И. Андрейцев,
  - Г. П. Шепилов,
  - Н. А. Воронин
- 1953—1963 В. А. Савиных — председатель горисполкома
- Н. М. Заровный,
  - В. А. Марущенко,
  - В. А. Мельников,
- 1973—1982 А. В. Лысенко, избирался два раза — в 1973 и в 1976 годах
- 1982—1990 Юрий Иванович Шпиталенко избирался 2 раза подряд
- март 1990 — октябрь 1993 Председатель Майкопского городского совета народных депутатов Лев Геннадьевич Симатов, (бывший первый секретарь Майкопского горкома КПСС)
- 1993—2001 Черниченко Михаил Николаевич
  - 2001—2002 Александр Сирченко
  - 2002—2006 Пивоваров Николай Михайлович
  - 2006—2013 Черниченко Михаил Николаевич
  - С 2013 года Наролин Александр

# О проекте Майкопского герба 1870-х гг.

Герб (1875)



Герб

- Герб города Майкопа входит в серию так называемых «неутверждённых гербов Российской империи». Его проект был разработан, по сведениям издания «Гербовед», гербовым отделением в 1873 году.
- В книге «Гербы городов, губерний, областей и посадов Российской империи. 1649 – 1917» есть раздел под наименованием: «VI. Уездные и окружные города, гербы коих не внесены в Полное собрание законов Российской империи», в котором воспроизведён майкопский герб без указания на его утверждение, а описание его дано так: «Майкоп, Кубанской области. В золотом щите чёрная гора, сопровождаемая по главе щита лазоревым волнообразным поясом. В вольной части герб Кубанской области».
- Согласно существовавшим тогда геральдическим правилам, золото (оно изображалось точками) служило символом богатства, справедливости, великодушия. Пояс на щите является почётной геральдической фигурой, занимает третью часть щита, располагается горизонтально и может быть извилистым или зубчатым. Лазоревый (голубой) цвет пояса является символом красоты, мягкости и величия. Герб области служил указанием на принадлежность Майкопа к разряду уездных, но немногочисленных городов Кубанской области.
- В истории создания такого вида Майкопского герба нет вариантов. По указанию Николая I от 1851 года, вся геральдическая деятельность в России должна была осуществляться Гербовым отделением, созданным в 1857 году при Канцелярии Департамента Герольдии. Судя по тому, что изображение гор на гербах городов Майкопа, Грозного, Баталпашинска (ныне Черкесска) и Боровичей (Новгородская губерния) однотипно, можно утверждать, что герб Майкопа создавал один и тот же художник, работавший в указанном Гербовом отделении. За основу он взял, вероятно, указ 1858 года о наименовании Майкопа, в котором говорилось о вновь возведённом укреплении на реке Белой на выходе её из гор. Отсюда горы и волнистая лазоревая лента.



- ▣ Вид на площадь Дружбы и Майкопскую соборную мечеть

## Фотографии города

Майкоп в начале XX века



Здание пивоваренного завода — памятник архитектуры



Майкопская соборная мечеть



Майкопская ГЭС



Свято-Троицкий кафедральный собор

## География и климат

Город расположен на правом берегу реки Белая (приток Кубани).

### Климат

В городе мягкий умеренный климат. 15 февраля 2010 года зафиксирован абсолютный максимум для зимних месяцев — плюс 23,4 °С[5].

## Климат Майкопа

Показатель	Я	Ф	М	А	М	И	И	А	С	О	Н	Д	Г
	н	е	а	п	а	ю	ю	в	е	к	о	е	
	в	в	р	р	й	н	л	г.	н	т	я	к	о
	.	.	т	.	.	ь	ь	.	.	.	.	.	.
Средний максимум, °С	3,9	5,8	11,0	18,2	26,6	26,2	28,9	28,5	24,3	17,6	12,3	16,9	17,2
Средняя температура, °С	-0,5	1,3	5,7	12,6	18,3	22,8	22,3	18,1	12,0	7,6	2,8	11,8	11,8
Средний минимум, °С	-4,9	-3,3	0,4	6,9	11,0	14,4	16,7	16,0	11,9	6,3	2,8	-1,3	6,4
Норма осадков, мм	60	41	51	58	73	89	70	58	62	66	75	69	77,2

Источник: [Гидрометцентр](#)

# Хутор Весёлый

- ▣ Находится в центральной части Адыгеи.
- ▣ Хутор расположен на левом берегу реки Белой.

Численность населения



# Хутор Гавердовский

- Находится в центральной части Адыгеи.
- Хутор расположен на правом берегу реки Белой.

Численность населения

2002<sup>[2]</sup>

2902

2010<sup>[3]</sup>

↗3625

2013<sup>[4]</sup>

↗3744

2014<sup>[1]</sup>

↗3798

# Посёлок Западный

- ▣ Находится в центральной части Адыгеи.
- ▣ Расположен у трассы Р-253 Усть-Лабинск — Майкоп.
- ▣ Примыкает к городу Майкопу.

Численность населения

2002<sup>[2]</sup>

451

2010<sup>[3]</sup>

↗3163

2013<sup>[4]</sup>

↗3236

2014<sup>[1]</sup>

↗3261

# Хутор Косинов

- Находится в центральной части Адыгеи.

Численность населения

2002<sup>[2]</sup>

390

2010<sup>[3]</sup>

↓ 314

2013<sup>[4]</sup>

↑ 334

2014<sup>[1]</sup>

↓ 333

# Посёлок Подгорный

- Находится в центральной части Адыгеи.
- Расположен у трассы Автодорога Майкоп – Каменномоостский (Хаджох).
- Отделён от хутора Шунтук железной дорогой.
- В 500 метрах протекает река Белая

Численность населения

2002<sup>[2]</sup>

765

2010<sup>[3]</sup>

↘ 739

2013<sup>[4]</sup>

↗ 764

2014<sup>[1]</sup>

↗ 775

# Посёлок Родниковый

- Находится в центральной части Адыгеи.
- Расположен у автомобильной трассы Р-253 Усть-Лабинск – Майкоп и железной дороги Ханская – Майкоп.
- Отделён от станицы Ханской автомобильной и железной дорогами.
- В 500 метрах к юго-востоку расположен аэродром Ханская.

Численность населения

2002<sup>[2]</sup>

1299

2010<sup>[3]</sup>

↘ 1282

2013<sup>[4]</sup>

↗ 1309

2014<sup>[1]</sup>

↗ 1310



# Посёлок Северный

- ▣ Находится в центральной части Адыгеи.
- ▣ Расположен в 500 метрах севернее города Майкопа.

Численность населения

2002<sup>[2]</sup>

1045

2010<sup>[3]</sup>

↗1285

2013<sup>[4]</sup>

↗1294

2014<sup>[1]</sup>

↘1279

# Станица Ханская

- ▣ Название свое станица получила по имени «Ханского брода», существовавшего ещё до появления станицы на реке Белой. По местной легенде, река Ханка была названа так в связи с тем, что на ней когда-то находилась резиденция крымского хана. Считалось, что так называемая «Ханская ставка» находилась за нынешним хутором Веселым вверх по течению реки Ханки.

Численность населения

1979<sup>[4]</sup>

10 224

2002<sup>[5]</sup>

↗ 11 290

2010<sup>[6]</sup>

↘ 11 245

2013<sup>[7]</sup>

↗ 11 549

2014<sup>[1]</sup>

↗ 11 660

# Адыгейск



# История

- ▣ Населённый пункт был построен для проживания жителей аулов и хуторов, затопленных при сооружении Краснодарского водохранилища. Значительная часть населения работает в Краснодаре.
- ▣ В 1973 году был основан рабочий посёлок Адыгейск, 27 июля 1976 года он был преобразован в город Теучежск[4].
- ▣ С 1976 по 1992 город назывался Теуче́жск в честь адыгского народного поэта-ашуга Цуга Теучежа (1855 – 1940).

# Население

Национальный состав по переписи 2002 года: адыгейцы — 77,5%, русские — 18,6%.

## Численность населения

1979 <sup>[5]</sup> 9684	1989 <sup>[6]</sup> ↗12 548	1992 <sup>[7]</sup> ↗12 600	1998 <sup>[7]</sup> →12 600	2000 <sup>[7]</sup> ↘12 400	2001 <sup>[7]</sup> ↘12 300
2002 <sup>[8]</sup> ↘12 209	2003 <sup>[7]</sup> ↘12 200	2005 <sup>[7]</sup> →12 200	2006 <sup>[7]</sup> →12 200	2007 <sup>[7]</sup> ↗12 300	2008 <sup>[7]</sup> →12 300
2010 <sup>[9]</sup> ↘12 237	2011 <sup>[7]</sup> ↘12 200	2012 <sup>[10]</sup> ↗12 368	2013 <sup>[11]</sup> ↗12 444	2014 <sup>[11]</sup> ↗12 481	

# Экономика

- В Адыгейске расположены следующие предприятия:
- «Дэрмэн» (выпуск хлебобулочных изделий и восточных сладостей, кондитерских изделий)
- ЗАО КПП «Теучежский» (производство винных материалов)
- ООО «Экстра» (производство молочных продуктов и адыгейского сыра)
- ООО «Мрамор» (выпуск безалкогольных напитков)
- ООО Пивзавод «Асбир» (производство пива)
- филиал Вологодского завода СКДМ (металлические конструкции для домостроительства, быстровозводимые здания малой этажности)
- ООО «Перлит» (производство искусственного корунда)
- ООО «АПЭАС» (швейное производство)
- ООО «Нефтехим» (нефтепродукты)

# Район Гиагинский



# Станица Гиагинская





# Транспорт

- Автотранспорт В станице действуют 2 местных автобусных маршрута. Гиагинская связана автобусными рейсами со всеми населёнными пунктами района, а также с городами Краснодар, Майкоп, Белореченск, Курганинск, Лабинск и другими поселениями Адыгеи и Краснодарского края.
- Всего по Гиагинской АК обслуживается более 130 рейсов по 22 маршрутам. Однако в последнее время стало особенной редкостью транспортное сообщение между городом Краснодар и станицей. Автодороги проходящие через Гиагинскую: Майкоп-Гиагинская-Псебай-Зеленчукская-Карачаевск; Белореченск-Гиагинская-Дружба; Гиагинская-хутор Игнатъевский; Гиагинская-Штурбино. Выезд из станицы за пределы Республики Адыгея возможен только по предъявлению паспорта [источник не указан 379 дней], что вызывает недовольство жителей станицы.
- Ж/Д Транспорт Станция Гиагинская расположена на линии Армавир-Туапсе.

# Люди, связанные со станицей

- ▣ Бережной, Николай Фёдорович — художник. Вырос в станице
- ▣ Галстян, Арсен Жораевич — олимпийский чемпион, дзюдоист. Вырос в станице
- ▣ Купин, Фёдор Николаевич (1923, Гиагинская — 1988) — Герой Советского Союза
- ▣ Шатило, Ким Дмитриевич (1924, Гиагинская — 1964) — Герой Советского Союза

# Станица Келермесская

- С началом перестройки местный колхоз распался на крестьянско-фермерские хозяйства. Животноводческие фермы пришли в упадок и разрушились. Вся техника была списана по срокам использования. Крестьянско-фермерские хозяйства сейчас начали стабилизироваться. Рабочих мест совсем мало. И этим объясняется, почему молодежь уезжает из станицы. Для сравнения: в 1977 году в колхозе трудилось 820 колхозников, земли было 9941 га. Сейчас в сельском хозяйстве трудится 70 человек и около 100 человек трудится в Доме культуры, в школе, в детском саду и.д. Вот и все рабочие места.
- Проблема заключается в том, что станица расположена в стороне от железной дороги. Здесь отсутствуют природные ресурсы (гравий, глина и т. д.), соответственно отсутствуют предприятия по их переработке. Отсутствуют так же предприятия по переработке сельхозпродукции, животноводческие комплексы. В результате в Келермесском сельском поселении кроме земли другой налогооблагаемой базы нет.
- С 1991 года началась газификация станицы Келермесской. Протяжённость линии газопроводов на 01.01.2013 года составляет 32653 метра. Подключена к газу котельная, обеспечивающая тепловой энергией объекты социальной инфраструктуры. Уличные дороги, протяжённостью 42 км, покрыты гравийно-песчаной смесью. Получило развитие централизованное водоснабжение в станице Келермесской. Введено две артезианские скважины, проложено 7 километров водопроводной линии. Колхозом построено 27 двухквартирных домов.
- В настоящее время администрация муниципального образования Келермесское сельское поселение помогает в газификации домов граждан. На центральной улице сделано освещение.
- Произведен ремонт Дома культуры, в центре станицы проложен тротуар, выполнено асфальтное покрытие у Дома культуры и мемориала воинам, погибшим в Великую отечественную войну 1941 – 1945 гг. Выполнен ремонт мемориала: покрыта крыша, восстановлен музей. Ведется ремонт дорог по улицам с завозом гравия и работой грейдера, разбиваются клумбы, построена детская игровая площадка. Приобретается спортивный инвентарь для развития спорта.

# Известные уроженцы и жители

- Семь станичников награждены орденом Ленина, около 200 колхозников награждены другими правительственными наградами. Потомственные казаки Затолокин Василий Павлович, Фатеев Сергей Алексеевич, Питинов Александр Георгиевич на свои средства издали книгу «История станицы Келермесской».
- Букреев Петр Васильевич — создатель гончарского дендропарка, он оставил память о себе как талантливый руководитель и страстный любитель природы;
- Кривцов, Сергей Васильевич (1904 — 1979) — Герой Советского Союза
- Крылов Михаил Иванович — бывший учитель истории в местной школе собрал много материала об истории станицы Келермесской;
- Иван Моргунов — Герой социалистического труда.
- доктор сельскохозяйственных наук, профессор Кубанского аграрного университета Найденов Александр Семенович;
- Скворцов, Дмитрий Данилович (1918 — 1974) — Герой Советского Союза
- Ткачёв, Вячеслав Матвеевич (1885 — 1965) — генерал-майор авиации
- полковник МВД России в отставке Хорошков Владимир Стефанович много сделал, чтобы сохранить историческую память об авиаторе Ткачеве В. М.;

# Достопримечательности

- Неподалёку от станицы находятся Келермесские курганы, в которых были обнаружены археологические находки VII—V вв. до н. э. меотского и скифского происхождения[8]. На территории Келермесского сельского поселения расположены скифские захоронения, получившие научное название «Келермесские курганы». При проведении археологических раскопок много замечательных предметов быта скифов нашли свое место в Санкт-Петербургском Эрмитаже. В станице имеются исторические достопримечательности и памятные места: У реки Гиага есть родник, вода которого наполняет сруб, рядом расположен памятный камень. Здесь в 1863 году первооснователи обустроили свой первый источник питьевой воды.
- До сегодняшнего дня стоит дом, в котором родился и рос В. М. Ткачев первый командующий авиацией Российской империи. Установлены часовни и поклонные кресты на местах событий братоубийственной Гражданской войны, на месте нахождения первой Свято-Покровской церкви, у мест захоронения жертв голодомора 1933 года. В станице сохранился памятник основателю советского государства В. И. Ленину, установлен памятник на месте захоронения погибших советских солдат и жителей, расстрелянных в период оккупации станицы немецко-фашистскими захватчиками. Большой гордостью станицы является мемориальный комплекс, построенный в 1989 году.
- В станице имеются два музея, один в здании мемориала (создан атаманом станицы Келермесской Затолокиным В. П.), второй в школе № 8 им. В. Солдатенко (создан Васильевым В. Н.). Оба музея собрали немалые фонды из предметов и документов, предоставленных станичниками.

# Кошехабльский район



# Аул Кошехабль

- Основан в 1868 году[2] «беглыми кабардинцами».
- Первоначально перепоселенцы проживали между станцией Михайловской Курганинского района и лесом, что на правом берегу реки Лабы. Река часто меняла своё русло, и селение часто затоплялось. Из-за этого в 1868 году Лабинский округ выделил жителям место на левом берегу. Но и на новом месте их часто беспокоила Лаба. И из-за постоянной кочёвки с места на место аул был назван кочующим: «кощ» — переходить, переселяться, «хъабл» — несколько кварталов, селение — Кощхъаблэ. Раньше называлось Анзаурий. Ряд географических объектов в Адыгее и за её пределами носит название Кощхъабль. Сохранились следующие названия кварталов: Анзаурий — «Принадлежащий Анзорову», Кубашый — Кубачий — «Квартал Кубачиевых», Тэхъуцэкъуй — «Околоток Тохушикуя», Трамкъуадж — «Аул Трамовых», Бэгупсе — «Квартал Богупсевых».

# Красногвардейский район





# Село Красногвардейское

- Село Николаевское было основано в 1884 году[2] крестьянами-переселенцами из Курской, Полтавской и других губерний России. В 30-х годах XX века соединено с селом Соловьевским. Указом Правительства РСФСР от 11 ноября 1961 года село Николаевское объединено с селом Ивановским и переименовано в село Красногвардейское.

# Майкопский район



# Станица Абадзехская

- Станица основана в 1862 году [2]. Название станицы происходит от этнонима «абадзехи» — адыгского этноса, представители которого проживали в этих местах до войны. До окончания русско-черкесских боевых действий в 1864 году станица находилась на передовой линии.
- В составе Кубанской области станица входила в Майкопский отдел.

## География



- Расположена на правом берегу реки Белая, при впадении небольшого правого притока Фюнтв.
- Станица находится в 28 км южнее Майкопа и в 8 км севернее посёлка Каменноостский. Железнодорожная платформа 54 км на ветке Майкоп — Хаджох (Каменноостский) расположена на противоположном берегу реки, в небольшом посёлке Первомайский, с которым станица связана мостом.
- Станица Абадзехская окружена лиственными горными лесами, в которых преобладают дуб, граб,

# Посёлок Каменномоостский

- На территории нынешнего посёлка располагался адыгский аул Ходжико, прославившийся долгой обороной под предводительством Мухаммеда Амина, наиба Шамиля, против российских войск. В 1862 году на месте разорённого аула был построен казачий оборонительный пост. В 1864 году основана станица Каменномоостская Майкопского отдела Кубанской области, в 1873 – 1914 годах населённый пункт имел статус посёлка при станице Даховской.
- В 1948 года населённый пункт приобрёл статус посёлка городского типа, а с 2011 года имеет статус посёлка – сельского населённого пункта[3]. Местные жители и туристы чаще называют посёлок Хаджох.

# Виды окрестностей



- ▣ Известняковый карьер у Каменноостского



Вид на Каменноостский

# Посёлок Тульский

- Станица Егерухаевская была основана в 1862 году, в 1867 году переименована в Тульскую[3].
- 26 апреля 1963 года станица преобразована в рабочий посёлок Тульский[3].
- В 2011 году Тульский стал сельским посёлком[4][5][6].

## Флаг Тульского сельского поселения



- Флаг Тульского городского поселения отражает его исторические и культурные традиции, а также природно-географические особенности.
- Административный центр Тульского городского поселения — посёлок Тульский был основан в 1862 году как станица Егерухаевская. Статус станицы населённый пункт имел более ста лет. Кроме этого основателями станицы были в своём большинстве семьи кубанских казаков, это отражено на флаге двумя серебряными, золотыми рукоятками вверх обнажёнными шашками накрест.
- В 1867 станица Егерухаевская с согласия императора Александра II была переименована в Тульскую в честь 72-го Тульского пехотного полка, ранее находившегося на Кавказе, что отражено на флаге Тульского городского поселения элементами из герба Тульского пехотного полка — двумя золотыми киянками (деревянными молотками) и серебряным ружейным стволом.
- Серебряное стропило символизирует реку Белую, протекающую по территории поселения и берущую своё начало в Кавказских горах.
- Золотые яблоки символизируют находящиеся на территории поселения урочище Майкоп и одноимённую небольшую реку, берега которой некогда были покрыты множеством диких яблонь. Майкоп в переводе на русский язык означает — устье «яблонево́й» реки. Именно по этому месту получила своё название в XIX веке столица Республики Адыгея — город Майкоп.
- Красный цвет — символ красоты, мужества и силы.
- Зелёный цвет символизирует надежду, природу, жизнь, здоровье.
- Жёлтый цвет (золото) — символ прочности, силы, великодушия, солнечного света и рассвета.
- Белый цвет (серебро) — символ простоты, совершенства, благородства, мира.



# Тахтамукайский район



# Посёлок городского типа Яблоновский

- В 1888 году, старшим нотариусом нотариальной конторы города Екатеринодара Феодосием Яблонским были проданы два больших участка земли, расположенных вблизи от железной дороги. Жители, построившие жилые дома на этих участках, стали называть себя яблоновцами.
- В 1926 г. в хуторе Яблоновском появилась первая начальная школа.
- В 1929 году, методом народной стройки было построено новое школьное здание. В 1930 г. в Яблоновской школе училось 96 учеников.
- В 1928 году начало строительства Адыгейского консервного комбината. В 1931 г. комбинат начал давать первую продукцию. Мощность комбината в первые годы пуска составляла 17 млн условных банок консервов. Первым директором комбината был Степан Алексеевич Заема, революционер, участник гражданской войны.
- В 1926 году жители хутора методом народной стройки начали строить дамбу, а в апреле 1940 г. принимали активное участие в строительстве Шапсугского водохранилища.
- 27 марта 1958 год решением Краснодарского краевого исполкома Совета народных депутатов хутор Яблоновский был соединен с аулом Новый Кошехабль, хутором Хаджимуковым, II отделением Адыгейского овощного совхоза и получил название «Рабочий посёлок Яблоновский», с 1983 года входит в состав Октябрьского района Адыгейской автономной области Краснодарского края. До 1983 года район назывался Теучежским.

## Инфраструктура

поселок Яблоновский



- В Яблоновском существуют 2 продуктовых рынка. Один в районе Адыгейского консервного комбината, второй около поселковой администрации.
- Население обслуживают 2 отделения Почты России, 2 банковских отделения Сбербанка России .
- Имеются детская и взрослая поликлиники, женская консультация, стационар дневного пребывания.
- В посёлке работает 4 учреждения дошкольного образования, три школы среднего образования и филиал Майкопского государственного технологического университета.

## Связь

Новая поликлиника



Новостройк  
и

Наблюдается развитие телефонной и интернет-связи.

Мобильная связь осуществляется в стандартах GSM (Мобильные ТелеСистемы, БиЛайн, МегаФон, Tele2)[21][22][23][24], CDMA 2000 (Скай Линк)[25], UMTS (Мобильные ТелеСистемы, БиЛайн, МегаФон), CDMA 2000 1X EV-DO, EV-DO REV.A (Скай Линк), возможно использование мобильного интернета с доступом по технологии 3G. Существует несколько интернет-провайдеров: «Ростелеком» федерального значения, под торговой маркой «Домашний интернет» (ADSL2+, безлимитные тарифные планы), ООО «Проводов.нет» локального уровня, под торговой маркой «Пронет» (Ethernet, стационарный WiMax, безлимитные тарифные планы)[26].

# Аул Старобжегокай

- ▣ Расположен на берегу Кубани, в 4 км западнее (ниже по течению) поселка Яблоновский. На противоположной стороне реки расположен микрорайон Юбилейный города Краснодара.
- ▣ На территории Старобжегокайского сельского поселения расположено несколько озёр[2]. В рамках обустройства территории Краснодарского края и республики Адыгея планируется строительство крупных дорог и переброска моста через реку Кубань[3].

## Инфраструктура

Вид на аул из микрорайона  
Юбилейный



- На территории Старобжегокайского сельского поселения (между Яблоновским и Новой Адыгеей) расположен торговый центр МЕГА Адыгея-Кубань сети МЕГА. Есть спортивный комплекс, в котором ежегодно проводится Открытый Республиканский Турнир по Греко-римской борьбе. В ауле имеется мечеть.

# Аул Шенджий

- ▣ Расположен в 17 км к югу от Краснодара.

## История



- Аул основан в 1860 году[5].
- В 1898 году в Шенджие была открыта построенная екатеринодарским препринимателем, уроженцем аула, Лю Траховым[6] соборная мечеть — первая мечеть на Северном Кавказе, построенная из кирпича. В здании этой мечети сейчас размещается фельдшерско-акушерский пункт. Вторая кирпичная мечеть была построена в 1912 году, не сохранилась.
- 27 марта 1918 года у аула Шенджий встретились и объединились в борьбе против большевиков силы добровольческой армии генерала Корнилова и отряд капитана Покровского.



# Теучежский район

- Краснодарское водохранилище (на заднем плане); аулы Пшикуйхабль (слева) и Тауйхабль (справа)



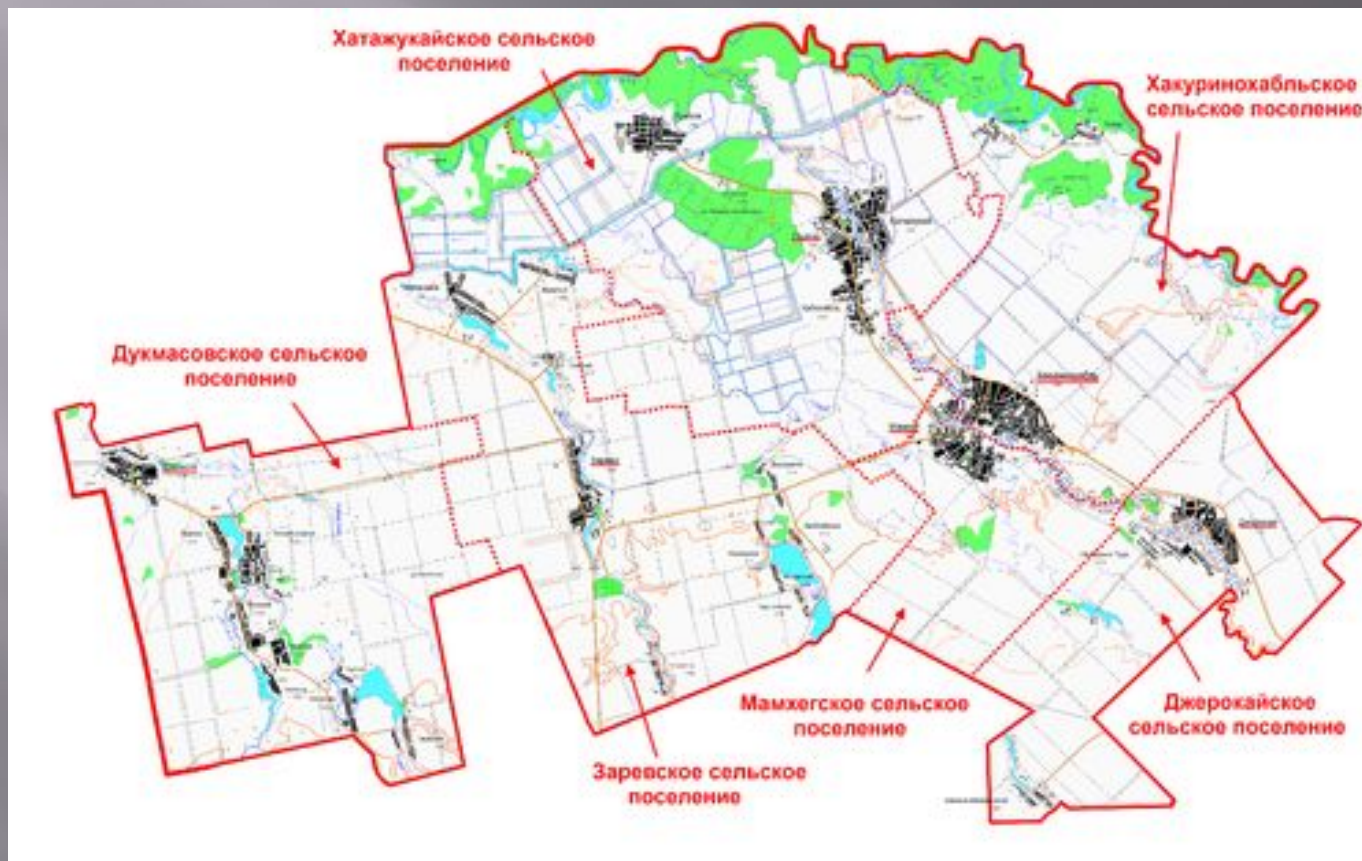
# Аул Понежукай

- Аул основан в 1800 году.
- 1924 — стал центром Джиджихабльского района Адыгейской (Черкесской) АО
- 1925 — Джиджихабльский район переименован в Понежукайский
- 1929 — стал центром Псекупского района Адыгейской АО
- 1934 — вновь стал центром Понежукайского района
- 1940 — Понежукайский район переименован в Теучежский
- 1956 — причислен к Тахтамукайскому району
- 1957 — вновь стал центром Теучежского района
- 1963 — потерял статус районного центра
- 2000 — вновь стал центром Теучежского района

# Шовгеновский район












# Карта



# Аул Хакуринохабль

- Аул - родина нескольких десятков известных общественных деятелей Адыгеи, ученых, артистов, врачей, композиторов, художников, спортсменов, журналистов. Из промышленных предприятий здесь действуют молзавод «Шовгеновский», хлебозавод «Шовгеновский», ООО «Биокон», асфальтобетонный завод. После трудных лет экономических реформ возрождается и сельскохозяйственное производство успешно работают перспективный агрокомплекс «Шовгеновский», несколько крестьянско-фермерских хозяйств.
- В ауле находится одна из старейших школ в Адыгее, открытая еще в 1895 году на средства местных жителей. Сейчас Хакуринохабльская СОШ № 1 одно из ведущих образовательных учреждений района. В Хакуринохабле работают также детский сад «Насып», Адыгейская республиканская школа-интернат для детей-сирот и детей, оставшихся без попечения родителей, районная детско-юношеская спортивная школа. Здесь же находятся центральная районная больница, районная поликлиника.
- Аул издавна славился народными поэтами, композиторами, певцами. Действуют районный Центр народной культуры, 6 коллективов которого носят звание «народный», централизованная библиотечная система, районная детская библиотека. Тому, кто первый раз приезжает в Хакуринохабль, есть на что посмотреть: мемориальный музей Героя Советского Союза Хусена Борежевича Андрухаева, Дом-музей I съезда Советов Адыгеи, мемориал воинам-землякам, памятники М.Х. Шовгенову, В.И. Ленину, Х.Б. Андрухаеву, В.С. Лозову, ликвидаторам аварии на Чернобыльской АЭС - один из первых в Адыгее.

# Вот Карта Нашего Путешествия

№	Герб	Муниципальное образование	Административный центр	Площадь, км <sup>2</sup>	Население, чел.
1		<a href="#">Городской округ Майкоп</a>	г. <a href="#">Майкоп</a>	57	↗167 620 <sup>[19]</sup>
2		<a href="#">Городской округ Адыгейск</a>	г. <a href="#">Адыгейск</a>		↗14 935 <sup>[19]</sup>
3		<a href="#">Гиагинский район</a>	станция <a href="#">Гиагинская</a>	790	↘31 213 <sup>[19]</sup>
4		<a href="#">Кошехабльский район</a>	аул <a href="#">Кошехабль</a>	606	↘30 180 <sup>[19]</sup>
5		<a href="#">Красногвардейский район</a>	село <a href="#">Красногвардейское</a>	726	↗31 157 <sup>[19]</sup>
6		<a href="#">Майкопский район</a>	посёлок <a href="#">Тульский</a>	3667	↗59 640 <sup>[19]</sup>
7		<a href="#">Тахтамукайский район</a>	аул <a href="#">Тахтамукай</a>	440	↗73 765 <sup>[19]</sup>
8		<a href="#">Теучежский район</a>	аул <a href="#">Понежукай</a>	710	↗21 106 <sup>[19]</sup>
9		<a href="#">Шовгеновский район</a>	аул <a href="#">Хакуринохабль</a>	521	↘16 790 <sup>[19]</sup>

# А вот Карта Адыгеи



# До следующего путешествия!

