


# Сан-Диего

A scenic view of a marina in San Diego, California. The foreground is filled with numerous sailboats docked at a pier, their masts and rigging visible against the water. The water is calm, reflecting the sky and the buildings in the background. In the mid-ground, there are several modern, multi-story buildings with glass facades. The background features a clear blue sky with a few wispy clouds. The overall atmosphere is bright and sunny, suggesting a clear day.

# САН-ДИЕГО

город расположен на юго-западе США на берегу Тихого океана близ границы с Мексикой.

Административный центр округа Сан-Диего в штате Калифорния. Мэр - Джерри Сандерс.





**Гавань была открыта в 1542 году португальским мореплавателем Хуаном Родригесом Кабрилло. А датой основания Сан-Диего считается открытие францисканской миссии в 1769 году.**

**В городе есть множество достопримечательностей так или иначе связанных с историей. Например, на полуострове Коронадо стоит старейший на этом побережье отель с одноименным названием.**



# КЛИМАТ

**Сан-Диего может похвастать обилием солнечных дней в году и прекрасными пляжами, температура воды на которых выше, чем в других частях Калифорнии. Прекрасное купание гарантировано здесь с июля по октябрь. Лето обычно сухое и жаркое, зима — мягкая и короткая.**

**Среднегодовая температура воздуха — 17,6 °С**

**Средняя скорость ветра — 2,7 м/с**

**Относительная влажность воздуха — 71 %**





# НАСЕЛЕНИЕ

**Население 1,3 млн жителей (2005), с пригородами 2,9 млн. По численности населения Сан-Диего второй в штате после Лос-Анджелеса и восьмой в США.**

**Расовый состав:**

**58,9 % — белые**

**28,8 % латиноамериканцы различных рас**

**15,9 % — азиаты**

**6,7 % — афроамериканцы**

**0,6 % — индейцы**

**0,5 % — выходцы с тихоокеанских островов**

**12,3 % — другие расы**

**5,1 % — две или более расы**

# SAN DIEGO TROLLEY.



В Сан-Диего действует система скоростного трамвая. Система трамвая Сан-Диего была открыта в 1981 году и стала первой современной трамвайной системой США, открытой после долгого периода упадка этого вида транспорта в США (с тридцатых годов).[1] Трамвай прибывает на станции каждые 7—30 минут (в зависимости от времени суток и линии маршрута).



# ПОРТ


A nighttime photograph of the San Diego skyline and harbor. The city lights are reflected in the water, and several boats are visible in the foreground. The overall tone is warm and golden.

**Порт Сан-Диего управляет морскими операциями гавани Сан-Диего. Круизные лайнеры прибывают и отходят из портового терминала Сан-Диего на Би-стрит. В зимний период порт Сан-Диего — домашний порт круизных судов в Carnival Cruise Lines, Royal Caribbean, Holland America, и Celebrity Cruises.**

**В Сан-Диего расположена «Национальная стальная и судостроительная компания» (NASSCO), крупнейший завод на западном побережье Соединённых Штатов.**



# ДОСТОПРИМЕЧАТЕЛЬНОСТИ



**Хрустальный собор с четвертым в мире по величине органом. Здание построено по проекту известного архитектора Филипа Джонсона. При строительстве было использовано более 10 000 прямоугольных стеклянных блоков. Церковь может вмещать до 2900 прихожан.**




A street scene in Old Town San Diego, California. In the foreground, a wooden wagon is loaded with colorful, patterned blankets and textiles. A street lamp with two glowing lanterns stands on the right. In the background, a building with a dome and arched windows is visible, surrounded by palm trees and other vegetation. The scene is set during the day with a clear sky.

**Старый город Сан-Диего(Old Town / Mission Valley), расположившийся у основания холма Президио хранит мексиканские и испанские традиции Южной Калифорнии и напоминает о первых первых днях Сан-Диего. Изначально испанский форт и торговый пост, старый Сан-Диего снабжал провизией моряков и поселенцев. В наши дни это маленький кусочек испанской, индейской и мексиканской культур.**



## Квартал газовых фонарей в Сан-Диего (Gaslamp Quarter San Diego)

Эти 16,5 кварталов — историческое сердце Сан-Диего, в начале прошлого века славившееся на всё побережье своими притонами, салунами, барами и публичными домами. Gaslamp Quarter и сегодня остается районом развлечений, ночной жизни, местом проведения фестивалей и других интересных мероприятий.







## Открытый стадион в Даунтауне Сан-Диего (PETCO Park)

Заменивший в 2004 году стадион Qualcomm Stadium и ставший базой профессионального бейсбольного клуба San Diego Padres ("Сан-Диего Падрес"), основанного в 1969 году и выступающего в Главной лиге бейсбола (MLB, МЛБ).



## Полуостров Пойнт- Лома (Point Loma)



Историческое место, где в 1542 году высадился первый европеец, испанский мореплаватель Хуан Родригес Кабрильо, и откуда берет начало история Сан-Диего. В месте высадки Кабрильо в 1913 году был создан исторический заповедник, а в 1939 году - установлен памятник работы португальского скульптора Алвару де Брее. С этой высокой точки открывается эффектный вид на даунтаун и залив Сан-Диего и на все побережье вплоть до Мексики, которая хорошо видна в ясные дни.