

Города на реке Волга



Волгоград

Кострома

Ярославль

Нижний Новгород



Выполнили ученицы 9 «Б» класса:

Пушилина Наталья

Зубова Яна

Стрелкова Виктория

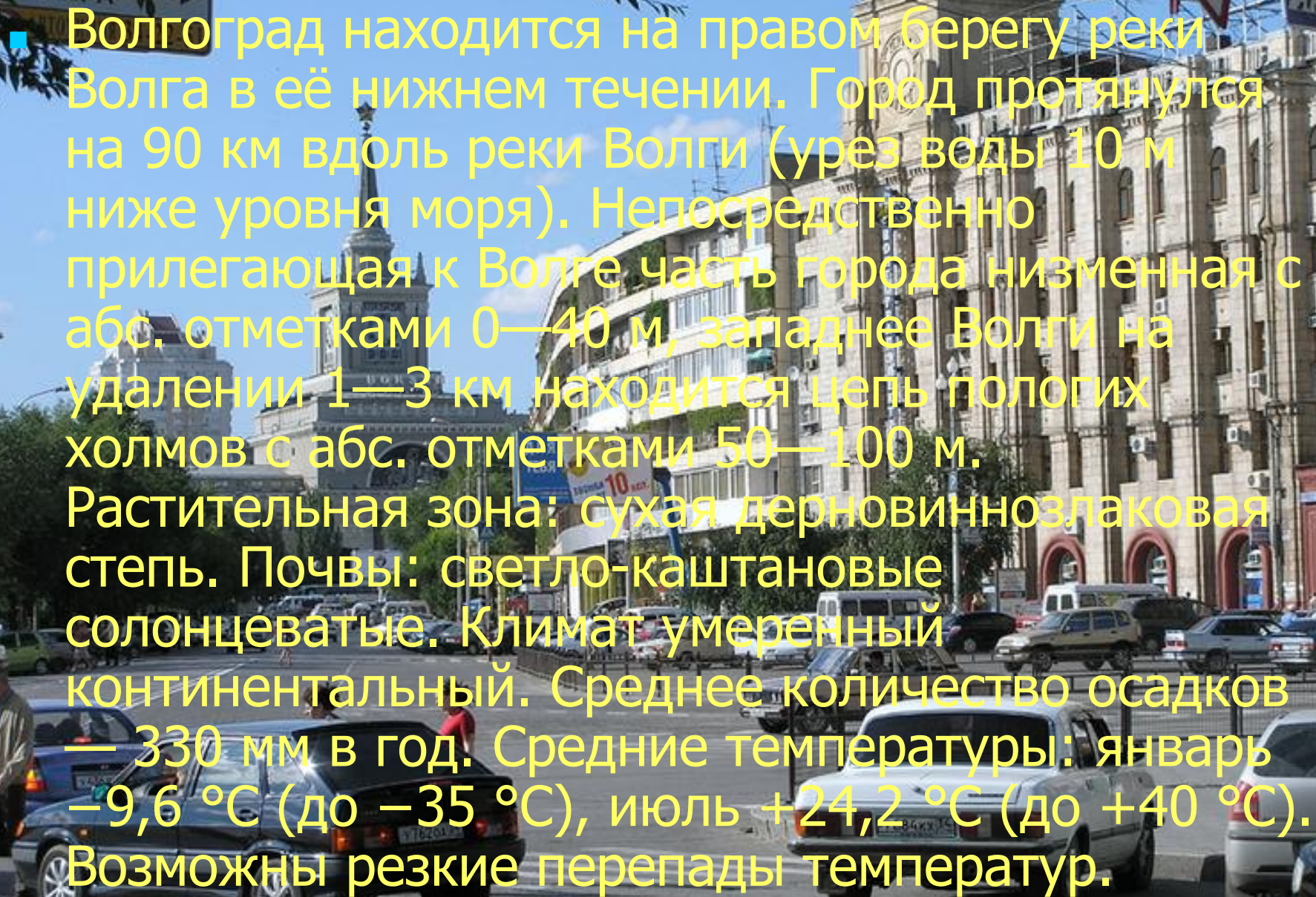
Дурнева Елена



Волгоград

город на юго-востоке европейской части России, административный центр Волгоградской области, город-герой.

Население - 983,9 тысяч человек (2008) в границах города (13-е место в РФ), 1,470 (2005) млн. человек в агломерации (8-е), в которую входят города Волжский и Краснослободск (расположенные на противоположном берегу Волги) и прочие населённые пункты. Город являлся городом-миллионником в 1989—1998 и 2002—2005 годах.

- 
- Волгоград находится на правом берегу реки Волга в её нижнем течении. Город протянулся на 90 км вдоль реки Волги (урез воды 10 м ниже уровня моря). Непосредственно прилегающая к Волге часть города низменная с абс. отметками 0—40 м, западнее Волги на удалении 1—3 км находится цепь пологих холмов с абс. отметками 50—100 м. Растительная зона: сухая дерновиннозлаковая степь. Почвы: светло-каштановые солонцеватые. Климат умеренный континентальный. Среднее количество осадков — 330 мм в год. Средние температуры: январь $-9,6\text{ }^{\circ}\text{C}$ (до $-35\text{ }^{\circ}\text{C}$), июль $+24,2\text{ }^{\circ}\text{C}$ (до $+40\text{ }^{\circ}\text{C}$). Возможны резкие перепады температур.

Символы города

- Современный флаг Волгограда представляет собой прямоугольное полотнище красного цвета с двухсторонним изображением в центре герба города-героя Волгограда. Соотношение ширины и длины флага должно составлять 2:3. Красный цвет — исконный цвет национальных флагов России, олицетворяющий мужество, державность, кровь, пролитую за отечество, силу, энергию. Изображение герба города-героя Волгограда на флаге символизирует принадлежность флага городу. Соотношение площадей герба и флага должно составлять 1:7.



Центр Волгограда. Вид на железнодорожный вокзал

- Современный герб Волгограда представляет собой щит золотистого цвета, разделённый на две половины лентой медали «За оборону Сталинграда». Верхняя половина герба представляет собой символическое изображение неприступной крепости на Волге. Она представлена в виде зубцов крепостной стены, окрашенной в красный цвет. Красный цвет символизирует мужество, державность, кровь, пролитую за отечество, силу, энергию. Дополняет это медаль «Золотая Звезда», которой награждён город, изображённая золотистым цветом на общем красном фоне. В нижней половине герба изображена золотистого цвета шестерня, символизирующая развитую промышленность и индустрию города, и золотистого цвета снопы пшеницы — символ изобилия волгоградской земли. Голубой цвет по всему полю в этой части герба символизирует Волгу. Соотношение ширины к высоте должно составлять 8:9. Авторы эскиза: Г. А. Ханов, А. Г. Бровко, В. Г. Ли.

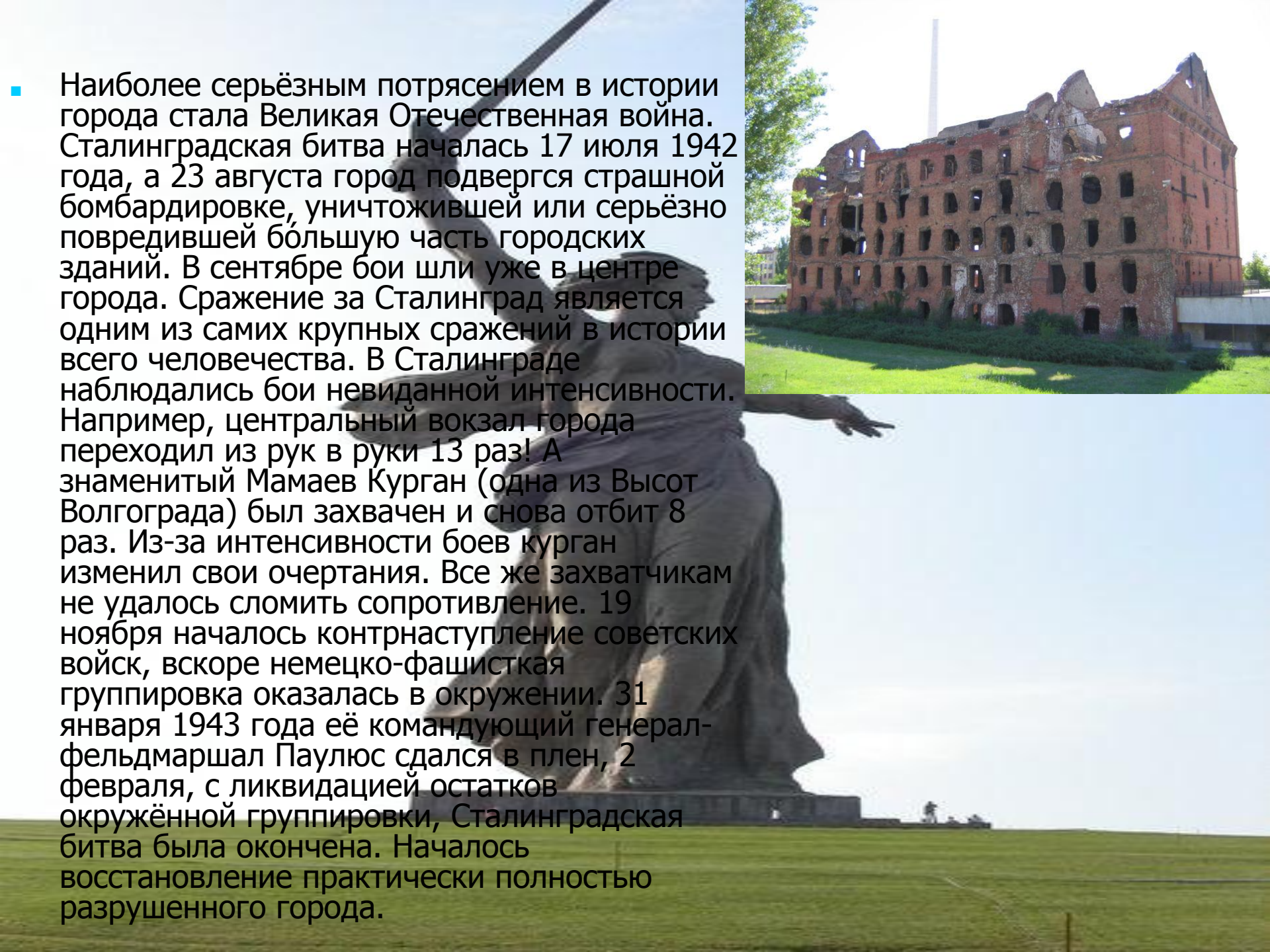


История Волгограда

Памятник в честь основания Волгограда в начале проспекта Ленина

- Первое название города, Царицын, впервые было упомянуто английским путешественником Бэрро в 1579 году, но относилось не к городу, а к острову на Волге. Происхождение названия обычно возводят к тюркскому «сары-су» (жёлтая вода) или «сары-син» (жёлтый остров). Датой основания города принято считать 2 июля 1589 года, когда название Царицынской крепости впервые было упомянуто в царской грамоте. [2] Крепость располагалась несколько выше впадения в Волгу реки Царицы на высоком правом берегу.
- В 1607 году в крепости было восстание против царских войск, подавленное через полгода. В 1608 году в городе появилась первая каменная церковь — Иоанна Предтечи. В начале XVII века гарнизон крепости составлял 350—400 человек.
- В 1670 году крепость была взята войсками Степана Разина, через месяц покинутыми её. В 1708 году также около месяца крепость находилась в руках восставших казаков Кондратия Булавина. В 1717 году был разграблен крымскими и кубанскими татарами. Позже, в 1774 году, город безуспешно штурмовал Емельян Пугачёв.
- Город входил в состав сначала Казанской, затем Астраханской губернии. По переписи 1720 года в городе проживало 408 человек. В XVIII веке город носил статус уездного.
- С 1773 года город стал воеводским, с 1780 года — уездным.
- Население города в XIX веке быстро увеличивалось: если в 1807 году в Царицыне проживало менее 3 тысяч человек, то к 1900 году — уже около 84 тысяч.
- Первая железная дорога появилась в городе в 1862 году. Первый театр открылся в 1872, а кинотеатр — в 1907 году.
- Город был переименован в Сталинград 10 апреля 1925 года. Первый институт (Сталинградский тракторный) открылся в 1930 году, годом позже был открыт и педагогический институт.
- Тополь на площади Павших Борцов — одно из немногих деревьев в центре города, переживших войну

■ Наиболее серьёзным потрясением в истории города стала Великая Отечественная война. Сталинградская битва началась 17 июля 1942 года, а 23 августа город подвергся страшной бомбардировке, уничтожившей или серьёзно повредившей большую часть городских зданий. В сентябре бои шли уже в центре города. Сражение за Сталинград является одним из самых крупных сражений в истории всего человечества. В Сталинграде наблюдались бои невиданной интенсивности. Например, центральный вокзал города переходил из рук в руки 13 раз! А знаменитый Мамаев Курган (одна из Высот Волгограда) был захвачен и снова отбит 8 раз. Из-за интенсивности боев курган изменил свои очертания. Все же захватчикам не удалось сломить сопротивление. 19 ноября началось контрнаступление советских войск, вскоре немецко-фашистская группировка оказалась в окружении. 31 января 1943 года её командующий генерал-фельдмаршал Паулюс сдался в плен, 2 февраля, с ликвидацией остатков окружённой группировки, Сталинградская битва была окончена. Началось восстановление практически полностью разрушенного города.



День города

- День города традиционно отмечается в Волгограде во второе воскресенье сентября. Предшествующая неделя обычно насыщена торжественными мероприятиями: это большие концерты, городской карнавал с праздничным шествием, салют, ярмарка и другие события. [3] [4] [5]
- 12 сентября — является также днём памяти святого князя Александра Невского. В 2006 году по согласованию с Патриархом было решено, что он станет духовным покровителем города. Таким образом, Волгоград — второй город в России после Санкт-Петербурга, чьим покровителем является Александр Невский. [6] [7] [8] Храм в честь этого святого был построен в Царицыне в 1916 году, а уже в 1932 году - уничтожен [9].

Строительство Волгоградского моста (июль 2006)

- Географическое положение города можно увидеть на фото со спутника. Волгоград — самый длинный город России (не считая города Сочи и Находка вместе с отдалёнными районами, подчинёнными городской администрации). Протяжённость города вдоль Волги составляет около 70—90 км[10]. Основная часть города расположена на правом берегу Волги, но в городскую черту также входит малонаселённый остров Сарпинский и ряд мелких необитаемых островов: Сарпинский, Голодный, Денежный и другие.
- В городской черте отсутствуют мосты через Волгу, однако к северной окраине города примыкает единственный в области мост, проходящий по плотине Волжской ГЭС. Он соединяет Волгоград с городом-спутником Волжский и находится в территориальном подчинении последнего. Строится новый Волгоградский мост, первая очередь которого должна соединить центр города с Краснослободском. Продолжение комплекса пересечёт Волго-Ахтубинскую пойму и реку Ахтуба и свяжет I, II и III продольные автомагистрали Волгограда друг с другом и с существующей трассой Волжский—Ленинск.
- На территории Красноармейского района на юге Волгограда начинается Волго-Донской судоходный канал имени Ленина — звено единой глубоководной транспортной системы Европейской части России. Через него в городской черте переброшен один автомобильный и один железнодорожный мост.

Кострома

город в России,
административный центр
Костромской области, крупный
порт на Волге.

Численность постоянного
населения 271600 чел. (2008).

География

- Кострома расположена в 352 км к северу-востоку от Москвы, на Костромской низменности, на обоих берегах Волги и старого устья реки Костромы.
- Город имеет выход на магистральные железные дороги электрифицированным однопутным участком Кострома — Ярославль и однопутным тепловозным Кострома — Галич (северный транссиб). Также город связан с Ярославлем и Иваново прямыми автомобильными дорогами, и разветвлённой сетью дорог с районами области. В Костроме имеются речной порт и аэропорт.
- Общая площадь территории в городской черте — 144,5 км².

История

- По преданию, город был основан в 1152 (по версии Василия Татищева), в ходе экспансии князя Юрия Долгорукого в Поволжье. Первое летописное упоминание о существовании Костромы, как значительного города, относится к 1213 году и связано с распрями между сыновьями великого владимирского князя Всеволода III «Большое гнездо». В этом году ростовский князь Константин сжёг принадлежавшую его брату — владимирскому князю Юрию — Кострому и отвел пленных жителей города в удельный Ростов. В тридцатые годы XIII века только что отстроенная Кострома была сожжена войсками Батыея, разорившим все волжские города «до Галича Мерьского».
- После 1239 г. Кострома была восстановлена великим князем владимирским Ярославом Всеволодовичем, построившим в городе деревянную церковь в честь святого патрона Фёдора Стратилата, имя которого он носил в крещении.
- В 1246 г. город отдали в удельное владение младшему сыну Ярослава Всеволодовича — Василию. В этом же году Кострома становится столицей Костромского удельного княжества.
- В 1272 году Василий стал великим князем владимирским — главой всех удельных княжеств Северо-Восточной Руси. Он не поехал в стольный Владимир, а остался в удельной Костроме, сделав её тем самым, вопреки давним традициям, столицей Северо-Восточной Руси. Во времена правления Владимира Ярославича в Костроме были основаны Спасо-Запрудненский Монастырь и церковь Воскресенья на Дебре, построен Успенский собор.

- В XIII—XIV веках вокруг Костромы возникают укрепленные монастыри, защищавшие подступы к городу: Ипатьевский и Николо-Бабаевский. В 1364 г. Кострома входит в состав Московского княжества, с тех пор ее история неотделима от развития и культуры общерусского государства.
- В Смутное время Кострома была дважды взята отрядами польского пана Лисовского и подверглась страшному опустошению [1], в 1609 костромское ополчение сыграло важную роль в борьбе с польской интервенцией, изгнав из Ипатьевского монастыря укрывшихся там сторонников Лжедмитрия II. Костромские отряды влились в народное ополчение Козьмы Минина и Дмитрия Пожарского. В том же Ипатьевском монастыре был призван на царство Михаил Фёдорович Романов, и таким образом Кострома стала родиной царской и императорской династии Романовых.
- В 1767 году Екатерина II учредила герб города с изображением ладьи «Тверь», на которой она прибыла в Кострому.
- С 1778 г. Кострома — губернский город. С 1786 по 1796 г. должность правителя Костромского наместничества занимает Ламб, Иван Варфоломеевич. В 1790-х Костроме работало уже пять суконных фабрик, город выходит на первое место в России по производству льняных тканей.
- В 1905 г. в Костроме создается один из первых в России Советов рабочих депутатов.
- После революции, 14 января 1929 г. постановлением ВЦИК СССР Костромская губерния упраздняется. Её территория включается в состав сперва Ивановской, а затем Ярославской области. Кострома теряет статус губернского города. И только с 13 августа 1944 г. город Кострома становится административным центром вновь образованной Костромской области.

Экономика

- В 2006 году отгружено товаров собственного производства, выполненных работ и услуг собственными силами, обрабатывающие производства — 14 900 млн. руб.
- В городе функционируют следующие промышленные предприятия:
 - Костромской завод «Мотордеталь» (детали для двигателей),
 - Костромской судомеханический завод
 - фабрика «Фанплит» (фанера и древесностружечные плиты),
 - ГУ ИПП «Кострома» (полиграфия)
 - «Калориферный завод» (тепловые калориферы)
 - ФЛ ФГУП «Костромской ликеро-водочный завод»
 - Костромской ювелирный завод
 - Завод Серебряный источник (бутилированная питьевая вода «Святой источник»)
 - Костромские ТЭЦ-1 и ТЭЦ-2
 - Завод «КВАРЦ» (художественная ковка металла, товары народного потребления: гладильные доски, лестницы-стремянки, сушилки для белья и др.)
 - Завод «Ремстройпласт» (отделочные материалы из ПВХ)
 - Костромская ювелирная фабрика Топаз (ювелирные изделия)
 - Мебельная фабрика «Такос» (мебель для кухни, межкомнатные двери из МДФ)
 - Костромской силикатный завод (Силикатный кирпич, шпаклёвка)
 - ООО "Предприятие «ФЭСТ» (Трикотаж, одежда для беременных, аптечки многофункциональные)
 - ООО "Ювелирное предприятие «Эгрет» (Ювелирные изделия)
- В городе имеется 12 финансово-кредитных учреждений (в основном это филиалы крупных банков, 1 филиал и два отделения филиала одного из коммерческих банка).
- К услугам постояльцев имеется семь гостиниц, в том числе одна муниципальная.
- В городе развита розничная торговля, работают супермаркеты, магазины и торговые центры, включая принадлежащие известным федеральным розничным сетям: «Аксон», "Евросеть», «Связной», «Патерсон», «Эльдорадо», «М-Видео», «Мосмарт», «SPAR», «AI»
- Частные гостиницы Костромы:
 - Гостиничный комплекс «Волга» (гостиницы Кострома)
 - Отель Shelestoff
 - «Бизнес-отель»
 - АЗИМУТ Отель Кострома

Достопримечательности

- Город входит в состав «Золотого кольца» России. В старой части города сохранилась историческая структура планировки (генеральный план города был утверждён императрицей Екатериной II в 1781 г.). Основу планировки составляет лучевая сетка улиц, центр города раскрыт по отношению к Волге.
- Среди сохранившихся исторических памятников:
 - Богоявленский собор (1565 г.)
 - Троицкий собор Ипатьевского монастыря (1652 г.)
 - Церковь Воскресения на Дебре (1652 г.)
 - Торговый ансамбль
- Пожарная каланча на Сусанинской площади — символ Костромы
- Постройки начала XIX века (1800—1820):
 - Здание Присутственных мест (архитекторы А. Д. Захаров, Н. И. Метлин)
 - Дом Борщова (архитектор Н. И. Метлин)
 - Здания Гауптвахты и пожарной Каланчи (архитектор П. И. Фурсов)
- Здание дома связи (1934)

Культура, наука и образование

- На начало XXI века в городе работает четыре муниципальных творческих коллектива: муниципальный симфонический оркестр, муниципальная хоровая академическая капелла; ансамбль музыки, песни и танца «Волга-Волга», муниципальный ансамбль гармонистов «Махоня».
- С 1998 г. в Костроме проводится открытый городской фестиваль-конкурс детских, юношеских и молодёжных творческих коллективов и исполнителей «Весенняя Кострома» (первоначально — «Осенняя Кострома»), в котором ежегодно принимает участие более 3000 коллективов и солистов.
- Шесть детских музыкальных школ и две школ-искусств дают начальное музыкальное и художественное образование. Действуют три театра — один из старейших в России Костромской областной драматический театр имени А. Н. Островского (с 1808), Костромской театр кукол (с 1936 г.) и муниципальный Камерный драматический театр (1998). Действуют музеи: Костромской государственный историко-архитектурный и художественный музей-заповедник, литературный музей. С 1996 г. в Костроме работает также муниципальное учреждение культуры «Художественная галерея», частная художественная галерея «Перпетуум Арт» и другие.
- Централизованная библиотечная система Костромы объединяет 20 библиотек с общим фондом около 1 млн томов.
- В городе действуют четыре государственных вуза — Костромской государственный университет имени Н. А. Некрасова, Костромской государственный технологический университет, Костромская государственная сельскохозяйственная академия и Военная академия радиационной, химической и биологической защиты им. Маршала Советского Союза С. К. Тимошенко. Кроме того, имеются филиалы и представительства государственных и негосударственных вузов, средние профессиональные учебные заведения, в их числе автотранспортный, энергетический, торгово-экономический, технологический, лесомеханический, политехнический, торгово-экономический колледжи, училище культуры и музыкальное училище и др

Транспорт



- Воздушный транспорт
- В Костроме есть аэропорт, который обслуживает небольшое количество местных рейсов, в том числе рейс Кострома — Шарья — Боговарово на самолётах Ан-2[2].

Ярославль

город в России, административный центр Ярославской области и Ярославского района. Население — 604 тысячи человек (2008 год). Площадь города составляет 205,37 кв. км. Историческая часть города расположена у слияния рек: Волги и Которосли. Ярославль делится на 6 районов: Дзержинский, Заволжский, Кировский, Красноперекоский, Ленинский, Фрунзенский.

История

- Российская банкнота 1000 рублей
- Изображён Ярославль и скульптура легендарного основателя города — Ярослава Мудрого
- Предполагают (опираясь на название города и поздние легендарные данные), что Ярославль был основан около 1010 года Ярославом Мудрым в период его ростовского княжения для защиты Ростова с севера. До этого здесь проживали представители финно-угорских народностей. Первое упоминание о Ярославле в Повести временных лет датировано 1071 годом.
- Вот как рассказывается об истории основания города по одной старинной легенде. «Однажды по Волге с дружиною в расписных ладьях плыл киевский князь Ярослав Мудрый. Высокий, обрывистый берег, покрытый дремучим лесом в месте слияния Волги с рекой Которослью приглянулся князю. Задумал он город рубить, но было тут селище, называемое „Медвежий угол“. Когда князь Ярослав вступил в селище, жители выслали навстречу ему злых собак и медведя лютого, которого считали покровителем своего племени. Но отважный князь секирой сокрушил зверя, и люди в страхе разбежались. Тогда повелел князь на месте поединка град соиздати, и назвал его во свое имя Ярославлем». Об этой легенде напоминает известный с XVII века герб города, изображающий медведя с трезубцем, который позже заменен секирой.
- В 1216 году здесь был заложен каменный Спасо-Преображенский собор, оконченный в 1224 году У юго-восточного угла еще не завершенного собора в 1218 г. возвели миниатюрную Входаиерусалимскую церковь, по преданию, в память образования Ярославского удельного княжества. Эти монастырские сооружения как и княжеская Успенская церковь в кремле не дошли до наших дней. В 1218 году князь Константин Всеволодович разделил свои владения между двумя сыновьями: «послал сына своего старейшего Василька на стол Ростову, а Всеволода на Ярославль». Так в период усиления феодальной раздробленности Ярославль стал стольным городом нового княжества, которому принадлежали «Угличе поле, Молога и страны Заволгские до Кубенского озера». Со второй половины XIV века ярославские князья стали носить титул великих князей. В 1380 году ярославские дружины принимают участие в Куликовской битве, положившей конец ордынскому владычеству на Руси, а с 1463 года Ярославское княжество входит в состав Русского государства. В XVII веке Ярославль был вторым по величине городом России.

Памятник Ярославу Мудрому

- Во время польской оккупации Москвы в 1612 году Ярославль был временной фактической столицей России, резиденцией Совета всей земли. С 1722 года по указу Петра I началось создание большой Ярославской мануфактуры. Город постепенно превращается в крупный административный и культурный центр. С 1708 года входит в Петербургскую губернию, с 1719 года становится центром провинции той же губернии, с 1727 года центром провинции в Московской губернии. В 1750 году Федор Волков основал первый в России общедоступный национальный театр. В 1777 году становится центром Ярославского наместничества, а с 1796 года — губернии. в 1788 году найдено уникальное произведение древнерусской литературы «Слово о полку Игореве». В 1901 году была создана первая на севере страны марксистская организация «Северный рабочий союз». В 1968 году был установлен монумент в честь боевых и трудовых подвигов в годы Великой Отечественной войны.
- 23 октября 1993 года с участием первого президента России Бориса Ельцина был открыт памятник основателю города Ярославу Мудрому.

Герб Ярославля

Герб (1778)

Исторический герб Ярославля: «В серебряном щите медведь, стоячи, держит в левой лапе золотую секиру на такой же рукоятке».

Первые изображения геральдических эмблем Ярославля относятся к XVI—XVII векам (печати Петра Грозного и Петра I, золотой печати, в «Титулярнике» (гербовник) Алексея Михайловича. В печати Ивана Грозного 1577 г. — это рыба (что вызывает споры и догадки у исследователей), в остальных — медведь с посохом (жезлом), протазаном (трезубцем), чеканом (топориком). Термин «городской герб Ярославля» впервые официально употреблен в Указе 1692 г. о серебряной печати Приказной палаты города. Рисунок герба города повторял эмблему ярославского княжества из «Титулярника» 1672 г.: в овальном щите с картушем медведь с протазаном на плече. Учреждение городской печати — свидетельство возросшего административного статуса Ярославля.

Герб (1995)

В 1730 году ярославский герб был официально утвержден: в фигурном щите «стоящий черный медведь, на плече держит в лапе чекан (топорик) красный, поле желтое». По нему изготовляли печати, полковые знамена.

В 1856 году утвержден новый губернский герб Ярославля: «В серебряном щите, черный, идущий на задних лапах медведь, голова прямо, держит в левой лапе золотую секиру на таком же ратовище, щит увенчан Императорскою короною и окружен золотыми дубовыми ветками, соединенными Андреевскою лентою».

Новый герб Ярославля прошел экспертизу в Государственной герольдии при Президенте РФ. За его основу принят герб 1778 года с дополнением — шапкой Мономаха над щитом (её изображение разрешалось на гербах исторических городов, бывших местом пребывания царствующих Великих князей). Он утвержден муниципалитетом города Ярославля 23 августа 1995 года, принявшим «Положение о гербе города Ярославля»



Географическое положение

- Ярославль расположен в центральной части Восточно-Европейской равнины. Ярославская область граничит с Тверской, Вологодской, Костромской, Ивановской Владимирской и Московской областями. Ярославль является административным центром Ярославской области и расположен на правом берегу реки Волги, в 282 километрах к северо-востоку от Москвы. Город является узлом железнодорожных линий и автодорог, идущих в направлении Москвы, Вологды, Рыбинска, Костромы и Кирова. Также в Ярославле существуют речной порт и аэропорт.

Часовой пояс

- Город Ярославль, также как и вся Ярославская область, находится в часовом поясе, обозначаемом по международному стандарту как Moscow Time Zone (MSK/MSD). Смещение относительно Всемирного координированного времени UTC составляет +3:00 (MSK, зимнее время) и +4:00 (MSD, летнее время).
- Поскольку на территории России действует декретное время, время в Ярославле отличается от поясного на один час.

Климат

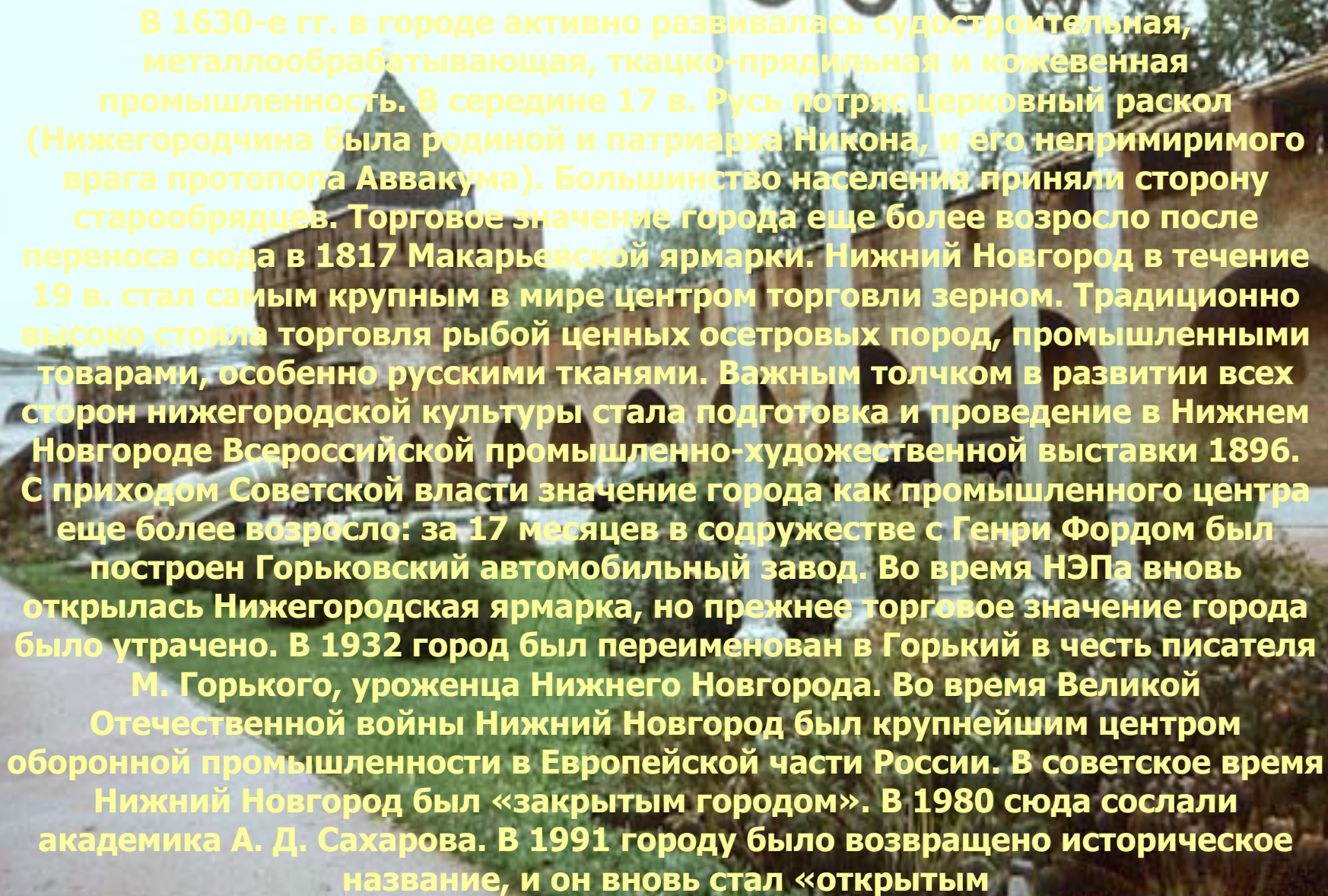
- Город находится в зоне умеренно континентального климата, смягчающее влияние Атлантического океана велико. Зима продолжается более пяти месяцев. Средняя температура января -11°C , июля $+18^{\circ}\text{C}$. Годовое количество осадков — 550 мм. Сумма температур вегетационного периода (выше $+10^{\circ}\text{C}$) — 1892 $^{\circ}\text{C}$. Число дней с температурой ниже нуля — 150 дней. Годовое количество осадков — 580—690 мм. Сумма осадков холодного периода — 175 мм. Сумма осадков теплого периода — 427 мм.
- Зима умеренно холодная, умеренно снежная. Средняя температура января в Ярославле -11°C . В отдельные зимы морозы достигают -40°C , -46°C , но случаются и оттепели, так, в 1932 году в январе месяце отмечалась самая продолжительная оттепель за весь период наблюдений (17 дней). Высота снежного покрова — 35—50 см, в отдельные зимы она достигает 70 см, иногда едва превышает 20 см. Снежный покров устанавливается во второй половине ноября и сохраняется в течение 140 дней. Количество осадков невелико, в среднем выпадает по 25—50 мм в каждый зимний месяц. Снег идет часто, но интенсивность его небольшая. Относительная влажность около 80 %. Преобладают ветры южных и западных направлений. Средняя скорость ветра — 4,2 м/с, сильные ветры, более 8 м/с, и метели наблюдаются в основном в декабре — январе месяцах, до 8—10 дней.
- Весна характеризуется малыми осадками. Средняя температура апреля в Ярославле около $+4^{\circ}\text{C}$. Сход снежного покрова происходит в первой половине апреля. Осадки в апреле невелики — около 40 мм, увеличение осадков начинается с мая, когда их выпадает 50—60 мм. В мае отмечается наименьшая в году относительная влажность — около 70 %.
- Лето умеренно тёплое, влажное, с наибольшим количеством осадков в году — до 80 мм в месяц. Средняя температура июля в Ярославле $+18^{\circ}\text{C}$. В отдельные жаркие дни лета максимальные температуры днем достигали $+37^{\circ}\text{C}$. В июле выпадает наибольшее количество осадков в году — 80—90 мм в месяц. Дожди преимущественно ливневые, часто с грозами (в июне — июле месяцах до 6—8 дней с грозой). Преобладают ветры западных и северных направлений. Средняя скорость 2,5—3,5 м/с.
- Осень характеризуется резким увеличением пасмурного неба — до 18 дней в месяц и возрастанием относительной влажности до 85 %. Средняя температура октября в Ярославле $+3^{\circ}\text{C}$. Количество осадков уменьшается, но характер их меняется — идут обложные дожди и возникают туманы.

НИЖНИЙ НОВГОРОД.

(в 1932-1990 г. Горький), город в Российской Федерации, центр Нижегородской области, расположен при слиянии рек Ока и Волга, в 439 км к востоку от Москвы. Крупный речной порт и железнодорожный узел. Аэропорт. Метрополитен (с 1985). Население 1266,5 тыс. человек (2004; с пригородами 1875,4 тыс. человек). Основан в 1221 году.

История города.

Первые славянские поселения на месте слияния Оки и Волги появились в 12 веке. Город Нижний был основан в 1221 году владимирским князем Юрием Всеволодовичем как крепость. Современное название появилось в 14 в.; В 1341 добился самостоятельности и стал столицей крупного Нижегородско-Суздальского княжества. В 1372 вместо дубового кремля началось возведение каменных стен. В Нижнем Новгороде была создана древнейшая из сохранившихся в подлиннике русских летописей — Лаврентьевская. В 1392 Нижегородские земли были присоединены к Москве. В течение 15 в. город разорялся проходящими вглубь Руси ратями ордынцев и ногаев. Со второй половины 16 в. — крупный ремесленный и торговый центр Московского государства, перевалочный пункт на пути в Среднюю Азию, Индию, Персию. В Смутное время (1611-1612) нижегородское купечество под предводительством земского старосты Козьмы Минина сформировало и вооружило народное ополчение под командованием князя Д. М. Пожарского, освободившее Москву от поляков.



В 1630-е гг. в городе активно развивалась судостроительная, металлообрабатывающая, ткацко-прядельная и кожевенная промышленность. В середине 17 в. Русь потряс церковный раскол (Нижегородчина была родиной и патриарха Никона, и его непримиримого врага протопопа Аввакума). Большинство населения приняли сторону старообрядцев. Торговое значение города еще более возросло после переноса сюда в 1817 Макарьевской ярмарки. Нижний Новгород в течение 19 в. стал самым крупным в мире центром торговли зерном. Традиционно высоко стояла торговля рыбой ценных осетровых пород, промышленными товарами, особенно русскими тканями. Важным толчком в развитии всех сторон нижегородской культуры стала подготовка и проведение в Нижнем Новгороде Всероссийской промышленно-художественной выставки 1896. С приходом Советской власти значение города как промышленного центра еще более возросло: за 17 месяцев в содружестве с Генри Фордом был построен Горьковский автомобильный завод. Во время НЭПа вновь открылась Нижегородская ярмарка, но прежнее торговое значение города было утрачено. В 1932 город был переименован в Горький в честь писателя М. Горького, уроженца Нижнего Новгорода. Во время Великой Отечественной войны Нижний Новгород был крупнейшим центром оборонной промышленности в Европейской части России. В советское время Нижний Новгород был «закрытым городом». В 1980 сюда сослали академика А. Д. Сахарова. В 1991 городу было возвращено историческое название, и он вновь стал «открытым

Экономика.

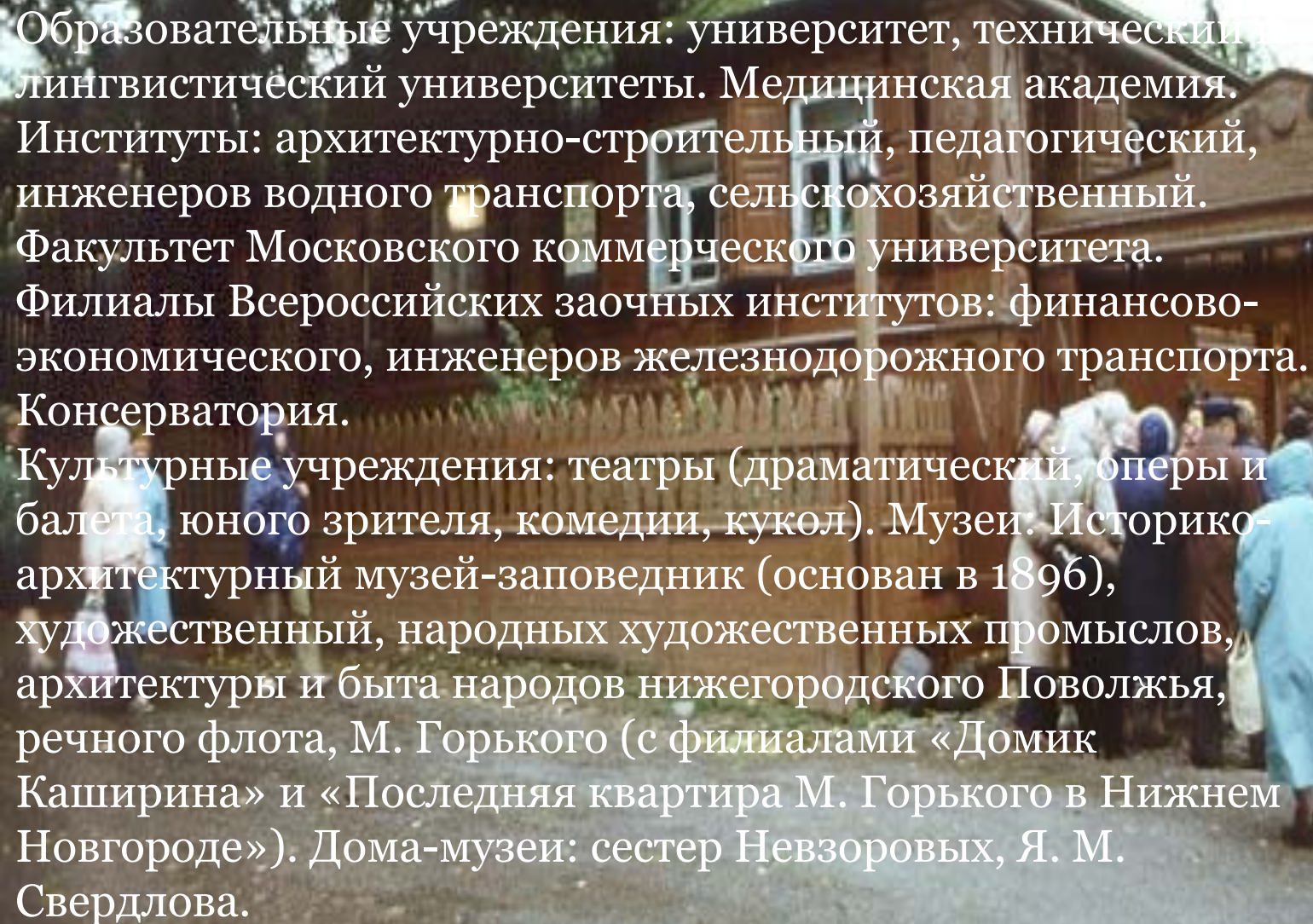
Ведущая отрасль промышленности — машиностроение (ОАО «ГАЗ», «Гидромаш», АО «Нижегородский машзавод», заводы: специализированных машин (автофургоны, лавки-прицепы и др.), коробок скоростей, штампов и пресс-форм и др.; ПО «Завод «Красное Сормово» (главная судостроительная база Волжского флота); ОАО «РУМО» (производство судовых дизелей и газомотокомпрессоров для магистральных газопроводов), ОАО «Нормаль» (крепежные изделия для авиационно-космической, автомобильной и судостроительной промышленности); заводы «Сокол» (авиастроение), фрезерных станков, мельнично-элеваторного оборудования, торфяных машин, телевизионный (телевизоры «Чайка»)).

Другие отрасли промышленности: электроэнергетика (ОАО «Нижновэнерго», Горьковская ГЭС на Волге (у г. Заволжье), Балахнинская ГРЭС); черная металлургия (ОАО «Горьковский металлургический завод», «Этна»); приборостроение (ГУП Нижегородский завод им. М. В. Фрунзе, ЗАО Концерн «Термаль», ОАО «Теплообменник», завод технологического оборудования «Камея»); фармацевтическая (ОАО «Нижфарм», «Препарат», фармацевтическая фабрика).

Наука и культура

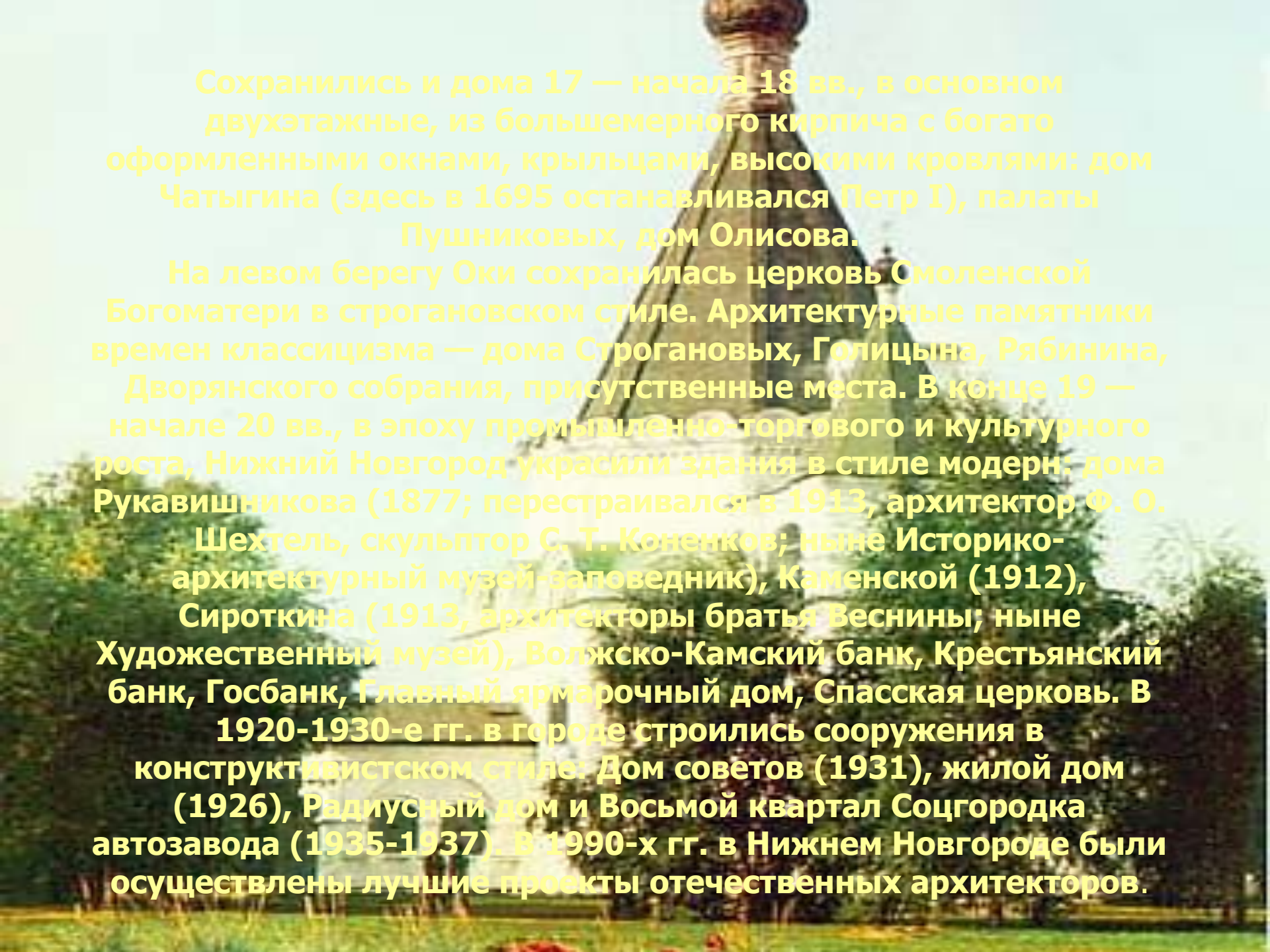
Образовательные учреждения: университет, технический, лингвистический университеты. Медицинская академия. Институты: архитектурно-строительный, педагогический, инженеров водного транспорта, сельскохозяйственный. Факультет Московского коммерческого университета. Филиалы Всероссийских заочных институтов: финансово-экономического, инженеров железнодорожного транспорта. Консерватория.

Культурные учреждения: театры (драматический, оперы и балета, юного зрителя, комедии, кукол). Музеи: Историко-архитектурный музей-заповедник (основан в 1896), художественный, народных художественных промыслов, архитектуры и быта народов нижегородского Поволжья, речного флота, М. Горького (с филиалами «Домик Каширина» и «Последняя квартира М. Горького в Нижнем Новгороде»). Дома-музеи: сестер Невзоровых, Я. М. Свердлова.



Архитектурные памятники.

Волга делит город на две части: высокую правобережную, где находится большинство исторических памятников) и низменную левобережную, где в основном сосредоточены промзоны. В Нагорной части (центре) сохранился Кремль (1500-1511; возможно, архитектор Петр Фрязин). На его обширной территории — Михайло-Архангельский собор (сооружен в честь победы нижегородского ополчения в 1631 ; в 1962 здесь был захоронен прах Козьмы Минина). Близ Кремля, на склоне реки — основанный в 13 в. Благовещенский монастырь, вниз по течению Волги находится Печерский монастырь 14 в. Между Кремлем и Похвалинским оврагом сохранились посадские сооружения: церковь Жен-мироносиц (1649), церковь Успения на Ильинской горе (1672), Рождественская церковь с богатейшим декором в строгановском стиле (1719).



Сохранились и дома 17 — начала 18 вв., в основном двухэтажные, из большемерного кирпича с богато оформленными окнами, крыльцами, высокими кровлями: дом Чатыгина (здесь в 1695 останавливался Петр I), палаты Пушниковых, дом Олисова.

На левом берегу Оки сохранилась церковь Смоленской Богоматери в строгановском стиле. Архитектурные памятники времен классицизма — дома Строгановых, Голицына, Рябинина, Дворянского собрания, присутственные места. В конце 19 — начале 20 вв., в эпоху промышленно-торгового и культурного роста, Нижний Новгород украсили здания в стиле модерн: дома Рукавишникова (1877; перестраивался в 1913, архитектор Ф. О. Шехтель, скульптор С. Т. Коненков; ныне Историко-архитектурный музей-заповедник), Каменской (1912), Сироткина (1913, архитекторы братья Веснины; ныне Художественный музей), Волжско-Камский банк, Крестьянский банк, Госбанк, Главный ярмарочный дом, Спасская церковь. В 1920-1930-е гг. в городе строились сооружения в конструктивистском стиле: Дом советов (1931), жилой дом (1926), Радиусный дом и Восьмой квартал Соцгородка автозавода (1935-1937). В 1990-х гг. в Нижнем Новгороде были осуществлены лучшие проекты отечественных архитекторов.