
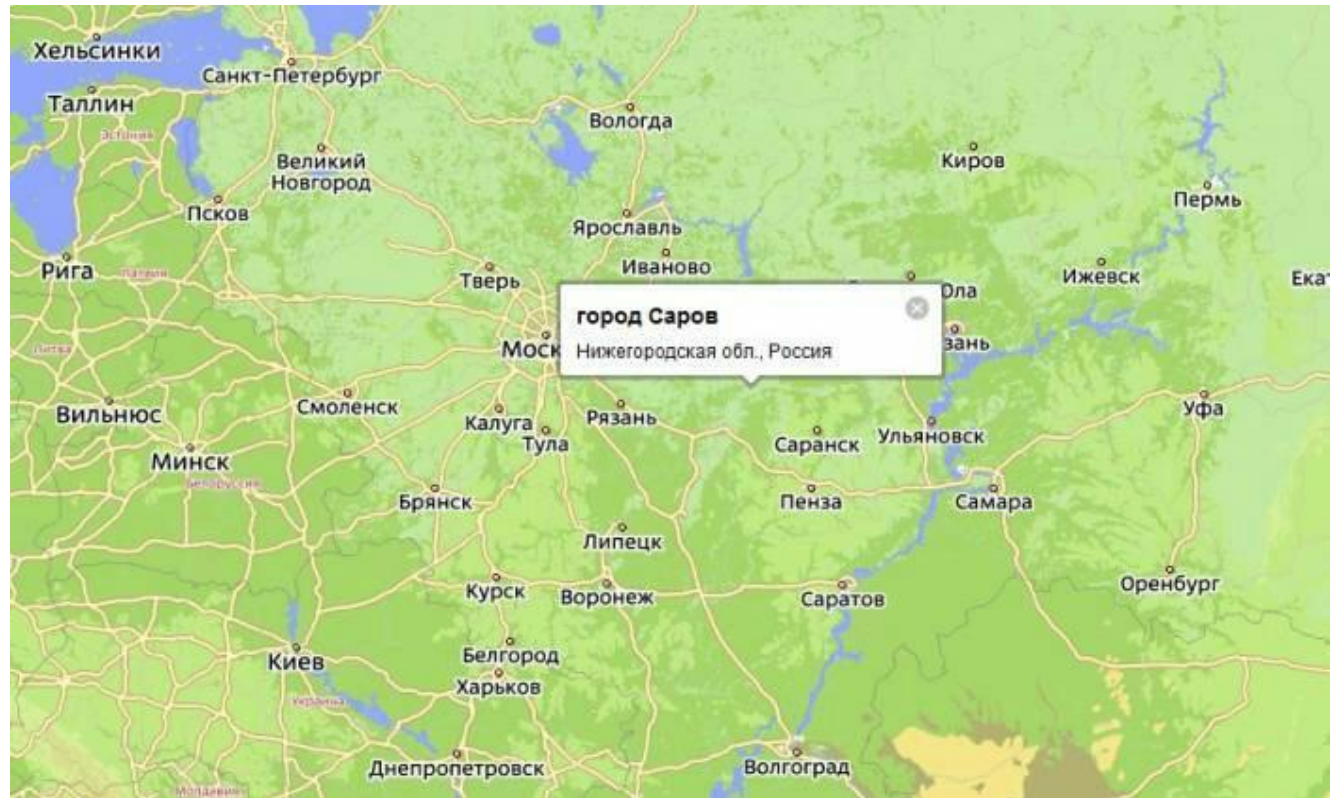


Города России. Саров.



Выполнила: Казанцева Ольга

Географическое положение.



Территория (кв.км)
232,

Расположен на реке Сатис при
впадении в нее реки Саровки, в
180 км к югу от областного
центра – города [Нижнего
Новгорода](#).

Геральдика



- **Описание:**
Герб города Сарова представляет собой четырехугольный с закругленными нижними углами, заостренный в оконечности геральдический щит с изображением:
 - оленя из Герба Нижегородской области на серебристом поле треугольника, образованном нисходящими линиями из верхних углов щита в его центр;
 - символического изображения атомного ядра на левом червленном поле щита;
 - стилизованного изображения колокольни Саровского монастыря на правом зеленом поле щита.
- **Утвержден** решением Думы г. Саров №20-гд от 4 марта 2004 г. (из описания герба города 1997 г. были исключены внешние украшения герба)

История.

- датой основания считается 16 июня 1706 года
- Город появился как Свято-Успенская Саровская пустынь, основанная 26 июня 1691 года.
- 4 декабря 1938 года селение Саров Темниковского района Мордовской АССР отнесено к разряду рабочих посёлков.
- В 1946 году после размещения в городе секретного КБ-1 получил статус закрытого административно-территориального образования.
- На советских географических картах город не обозначался. На топографических картах обозначался как населённый пункт Саров.
- Градообразующим предприятием Сарова является ВНИИЭФ — разработчик и производитель ядерных боеприпасов.



Климат.

- Климат умеренно континентальный с холодной зимой и жарким летом.

Климат Сарова													
Показатель	Янв.	Фев.	Март	Апр.	Май	Июнь	Июль	Авг.	Сен.	Окт.	Нояб.	Дек.	Год
Средний максимум, °С	-7	-6	0	10	18	23	26	23	16	8	0	-5	9
Средний минимум, °С	-14	-12	-6	2	10	14	16	15	8	2	-4	-10	2
Норма осадков,	40	30	30	35	50	55	75	70	60	60	55	50	610

Население.

На 1 января 2017 года по численности населения город находился на 182 месте из 1112 городов Российской Федерации.

Численность населения в 2014 году составила примерно 94 тысяч человек. Плотность - 380,5 чел./км².

Кроме тех, кто здесь родился, в городе живет и много приезжих. Часть последних составляют жители близлежащих населенных пунктов, которые работают на местных предприятиях. Так как они в основном не имеют достаточного уровня образования, то их приезд повлиял на ощутимый упадок культурного уровня горожан. А пятнадцать лет его можно было сравнить с Санкт - Петербургским. Но также новоприбывшие горожане состоят и из физиков, для которых здесь много интересной работы. Еще здесь проживает много военных.

В городе живут представители таких народов, как русские – 91%, татары и украинцы – по 2% и другие.

Численность населения									
1939 ^[23]	1996 ^[23]	1998 ^[23]	2001 ^[23]	2002 ^[24]	2003 ^[23]	2005 ^[23]	2007 ^[23]	2008 ^[23]	2009 ^[25]
2800	↗82 600	↗83 100	↗84 600	↗87 652	↗87 700	↗88 000	↘87 800	↗87 900	↗88 011
2010 ^[24]	2012 ^[26]	2013 ^[27]	2014 ^[28]	2015 ^[29]	2016 ^[30]	2017 ^[2]			
↗92 047	↗92 996	↗93 428	↗94 080	↗94 417	↘94 417	↗95 065			

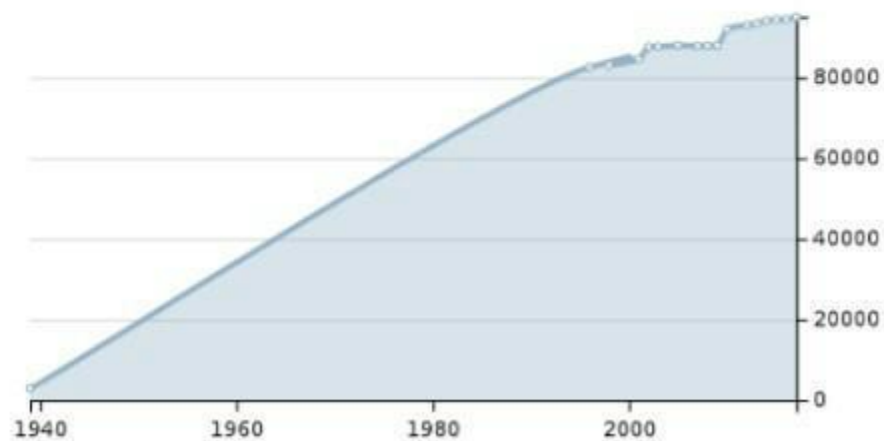
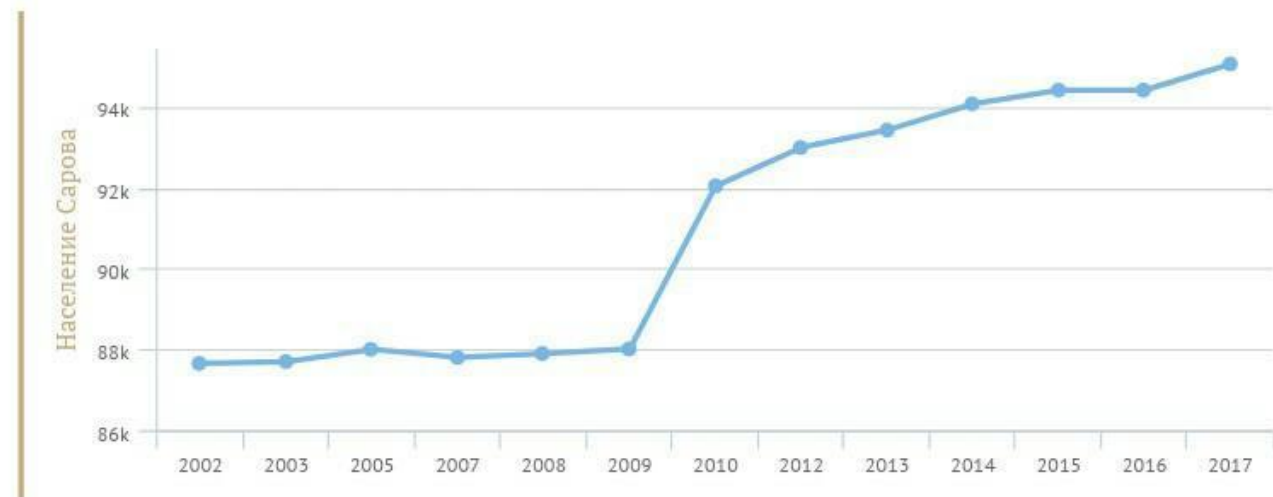


График изменения численности населения Сарова:



Отрасли специализац ии

- Основное направление Сарова – это **научно-образовательная деятельность**. Здесь размещен РФЯЦ-ВНИИЭФ, Федеральный ядерный университет. Саров – это производства с высокой добавленной стоимостью, это IT-технологии, это финансовые услуги, это точное приборостроение.
- **Военная промышленность** составляет основополагающее ядро городского производства. Помимо нее в Сарове развита сфера услуг, рекреация, сфера торговли. Общественное питание
Численность работающих во всех этих отраслях города составляет более 85 тыс. человек. Средняя заработная плата горожан составляет, порядка 15, 8 тыс. рублей.

Достопримечательности



Саровский подземный комплекс




**Храм св. Пророка,
Предтечи и
Крестителя Господня
Иоанна**





Драматический театр



**Памятник Преподобному
Серафиму Саровскому**



**Храм во имя св. Иова
Многострадального**