

- Автор: Коршунова Алена
8а.
- Школа №11.
- Город Жуковский.
- 2013год.

Город Зарайск



Основание города.

- Впервые Зарайск упоминается в Никоновской (как град Осётр) и Ипатьевской (под названием Осётр) летописях в 1146 году. Впоследствии он, по всей видимости, был сожжен кочевниками. Следующее упоминание вновь отстроенного города относится к 1225 году: в «Повести о принесении иконы Николы Зараского из Корсуня» будущий Зарайск назван Красным. В этом году из Корсуня (Херсонеса) в Красный был перенесен чудотворный образ святителя Николая Чудотворца (Корсунского). Вскоре был построен деревянный храм в честь этого святого. Позже в этом храме был создан цикл «Повестей о Николе Зараском», к которому относится, в частности, Повесть о разорении Рязани Батыем. Первым известным удельным князем города был Фёдор Юрьевич, сын Рязанского князя Юрия Игоревича. При нём в городе был возведен дерево-земляной Острог, обнесенный валами и рвами с водой.

Герб.

Геральдическое описание герба

Зарайска, высочайше утверждённого 29 марта 1779 года (повторно утверждён в 1991 году), гласит: «В первой части щита, в золотом поле, часть герба Рязанского: серебряный меч и ножны, положенные накрест; над ними зелёная шапка, какова на князе в наместническом гербе. Во второй части щита, на голубом поле, старая городская башня, освещённая восходящим солнцем, означаящим, что сей город новым учреждением паки возобновлён».



Стоянка в Зарайске

- Зарайская стоянка эпохи верхнего палеолита. Это — наиболее древнее из ныне обнаруженных поселений человека на территории к северу от Костёнок. Открыта в 1980 году. Регулярные раскопки ведутся Зарайской верхнепалеолитической экспедицией Института археологии РАН. Стоянка является памятником истории, археологии и культуры федерального значения.
- В 2008 году на стоянке были найдены ребро мамонта с нарисованными на нём фигурками, предположительно, изображающих трёх мамонтов; небольшая кость с х-образным орнаментом; две человеческие фигурки (вероятно — женские) и конусообразный предмет, вырезанный из кости мамонта, чьё назначение представляет собой настоящую загадку



Раскопки.



Расположение города.



- Город расположен в центре европейской части России, на северо-восточном склоне Среднерусской возвышенности в 162 км от Москвы. Площадь города составляет 2046 га [2], по его территории протекает река Осётр.

Название города.

- Название города происходит от древнерусского слова «зараз», означающего «обрыв берега реки».
- Название «Зарайск» происходит от слова «ряса» (болото): город относительно Рязани находился за болотами, или «за рясками».
- Название пошло от места в городе, где во время эпидемий холеры и чумы хоронили умерших.
- По версии историка М. Н. Тихомирова, название города произошло от слова «зараза» (непроходимый, заповедный лес).

Река Осетр.




Музей в городе Зарайске.



Краеведческий музей.



Дмитрий Пожарский.



Кремль.



Зарайск происходит от мученического подвига княгини Евпраксии, которая чтобы не достаться воинам Батыя выбросилась со своим сыном из окна крепостной башни (или терема), и упав "заразилась о землю", т.е. убилась насмерть.



Зарайск, Церковь Иоанна Предтечи



Памятник воинам-зарайцам, погибшим во время Великой Отечественной войны



Здание администрации зарайска.



Культурный центр города.




Памятник В.И.Ленину.



Торговая площадь.



Белый святой источник.



Сей крест установлен на месте
разрушенной церкви в 1938 году




Водонапорная башня.



Автостоянка.



Приезжайте в город Зарайск!!!



Спасибо за
внимание

Конец