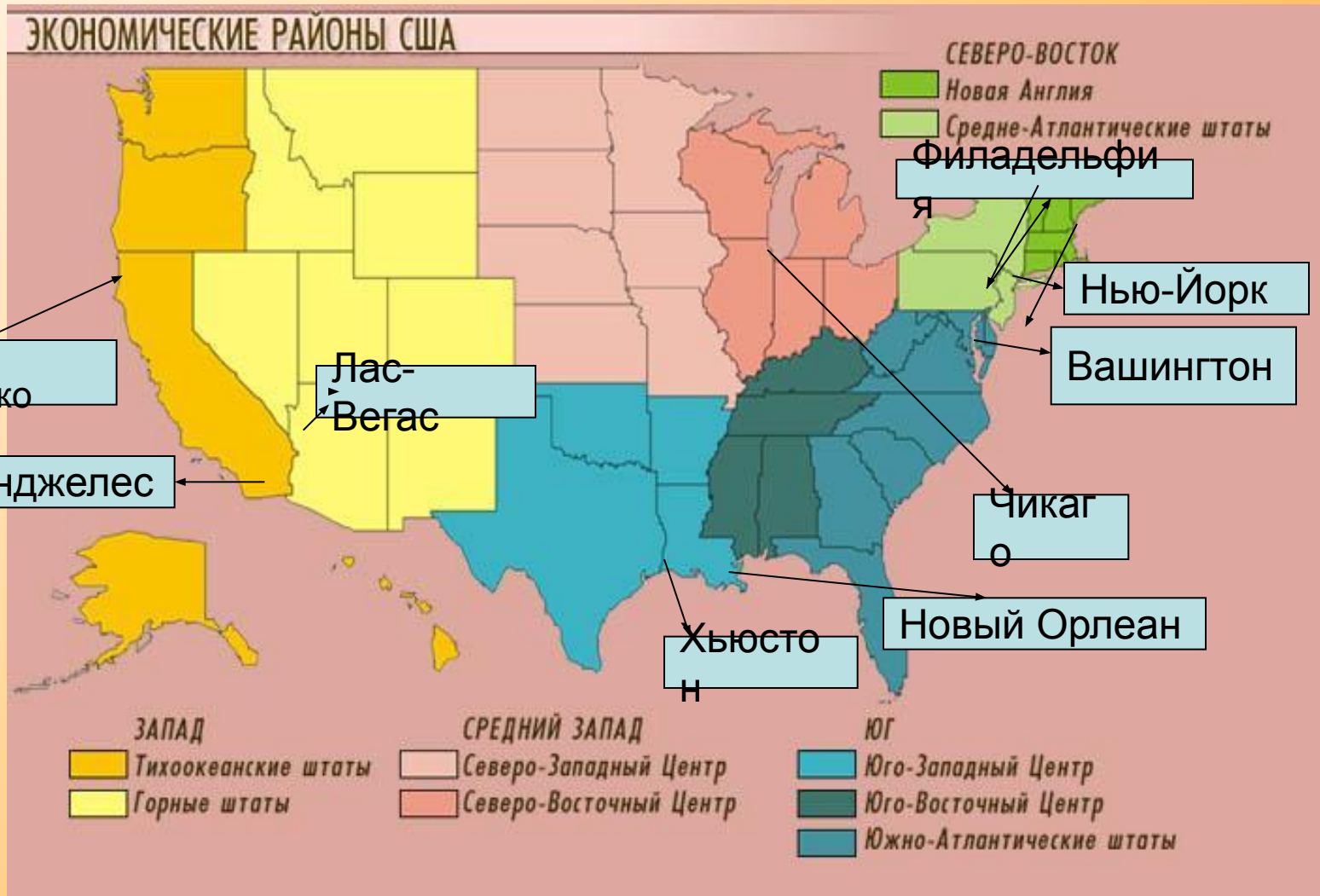


# Города США



# Города США



# Вашингтон (округ Колумбия)



Западный фасад  
Капитолия.

**Вашингтон** — город, столица [США](#) — город, столица США (с [1800](#)).  
Административно составляет **Федеральный округ Колумбия**. Согласно [Конституции США](#), Федеральный округ Колумбия имеет особый статус как столица федерального государства.  
Площадь 0,2 тыс. км<sup>2</sup>. В пределах федерального округа 810 тыс. жителей, свыше половины населения составляют афро-американцы (в 1930 их было около 30%).





**Капитолий** — местопребывание [Конгресса США](#) на **Капитолийском холме** в [Вашингтоне](#).

Первый камень в основание Капитолия был заложен [Джорджем Вашингтоном](#)Первый камень в основание Капитолия был заложен Джорджем Вашингтоном 18 сентября 1793 г по настоянию [Линкольна](#), желавшего подчеркнуть единство нации.

# Первоначальный проект Капитолия



Капитолий достраивался во время [Гражданской войны Севера и Юга](#). 2 декабря 1863 г. к архитектурному облику здания был добавлен последний штрих — на купол была водружена 20-метровая аллегорическая статуя Свободы. Изнутри купол Капитолия украшен первой в США фреской, изображающей «Апофеоз Вашингтона» в окружении олимпийских богов.



Фреска «Апофеоз Вашингтона»



Национальный зал штатов





**Белый дом** — резиденция [президента США](#) — резиденция президента США в [Вашингтоне](#).


Представляет собой [особняк](#) Представляет собой особняк в [неоклассическом](#) Представляет собой особняк в неоклассическом стиле (архитектор Джеймс Хобан). Строительство началось в [1792](#) Представляет собой особняк в неоклассическом стиле (архитектор Джеймс Хобан).

Строительство началось в 1792, окончилось [1 ноября](#) Представляет собой [Северный фасад Белого дома](#) в неоклассическом стиле (архитектор Джеймс Хобан). Строительство началось в 1792, окончилось 1 ноября [1800](#) Представляет собой особняк в неоклассическом стиле (архитектор Джеймс Хобан). Строительство началось в 1792, окончилось 1 ноября 1800. В этот же день первым его хозяином стал второй президент США [Джон Адамс](#).

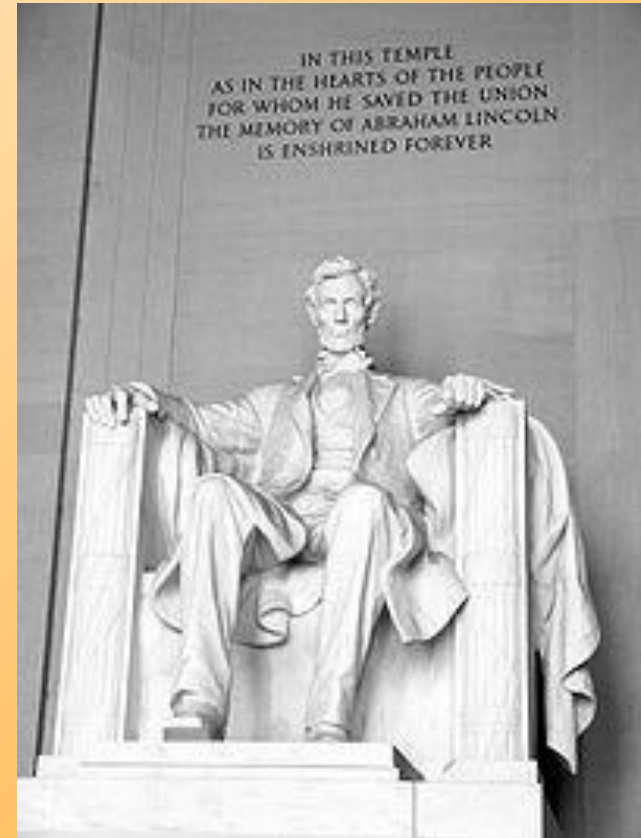
Первоначально именовался «Президентский дворец» или «Президентский особняк», первое разговорное употребление термина «Белый дом» относится к [1811](#) Первоначально именовался «Президентский дворец» или «Президентский особняк», первое разговорное употребление термина «Белый дом» относится к 1811. Официальным название стало лишь в [1901](#) Первоначально именовался «Президентский дворец» или «Президентский особняк», первое разговорное употребление термина «Белый дом» относится к 1811. Официальным название стало лишь в 1901 по распоряжению [Теодора Рузвельта](#) Первоначально именовался «Президентский дворец» или «Президентский особняк», первое разговорное употребление термина «Белый дом» относится к 1811. Официальным название стало лишь в 1901 по распоряжению Теодора



мрамором гранитным Эйфелем  
весом 91 тыс. тонн и высотой 169  
метров, самый высокий в мире.  
Был воздвигнут в 1848-84 гг. в  
Вашингтоне Был воздвигнут в  
1848-84 гг. в Вашингтоне, между  
Белым домом Был воздвигнут в  
1848-84 гг. в Вашингтоне, между  
Белым домом и Капитолием Был  
воздвигнут в 1848-84 гг. в  
Вашингтоне, между Белым домом и  
Капитолием, по проекту Роберта  
Миллса Был воздвигнут в 1848-84  
гг. в Вашингтоне, между Белым  
домом и Капитолием, по проекту  
Роберта Миллса как памятник  
первому президенту США, Джорджу  
Вашингтону Был воздвигнут в  
1848-84 гг. в Вашингтоне, между  
Белым домом и Капитолием, по  
проекту Роберта Миллса как  
памятник первому президенту  
США, Джорджу Вашингтону. До  
постройки Эйфелевой башни Был  
воздвигнут в 1848-84 гг. в  
Вашингтоне, между Белым домом и



Мемориал Линкольна расположен на Эспланаде в центре Вашингтона. Был построен в честь шестнадцатого президента США Авраама Линкольна. Его президентство пришлось на годы Гражданской войны (1861—1865). Мемориал, возводившийся в 1914—1922



Статуя Линкольна внутри мемориала






# Нью-Йорк

(англ. *New York City*, до 1664 Новый Амстердам) — город) — город в США) — город в США, один из крупнейших мегаполисов) — город в США, один из крупнейших мегаполисов мира. Население 8,2 млн человек (2006).

Расположен в юго-восточной части штата Нью-Йорк  
Расположен в юго-восточной части штата Нью-Йорк на берегу Атлантического океана.

Нью-Йорк был основан в начале XVII века Нью-Йорк



Герб Нью-Йорка, США





Нью-Йорк был основан в начале XVII века голландскими колонистами, первоначальное название — **Новый Амстердам**, однако в 1664 г. облюбовавшие это место англичане нарекли город именем, которое он носит до сих пор. Громадный мегаполис в устье Гудзона по праву считается «Столицей Мира», ни один другой город на Земле не может тягаться с Нью-Йорком за этот титул.



Манхэттен

Административно  
город разделен  
на 5 районов:

Бронкс



Квинс

Статен-Айленд

Бруклин





В первой половине [20 века](#) В первой половине 20 века город стал мировым центром промышленности, торговли и связи. В [1904](#) В первой половине 20 века город стал мировым центром промышленности, торговли и связи. В 1904 г. начала действовать первая компания метро Интерборо Рэпид Трэнзит. В [1930-х](#) гг. очертания Нью-Йорка взмыли ввысь с постройкой нескольких самых высоких небоскребов мира.



Резиденция ООН





После Второй мировой войны Нью-Йорк стал неоспоримым мировым городом-лидером. Строительство штаб-квартиры ООН в Нью-Йорке символизировало уникальное политическое значение города.

Одновременно с этим происходил переезд части населения в пригороды, что привело к медленному снижению численности населения. Впоследствии изменения в промышленности и торговле и рост преступности вовлекли в 1970-х годах Нью-Йорк в социальный и экономический кризис.













Остров Манхеттен





Статуя Свободы – символ Америки



Достопримечательностей в Нью-Йорке настолько много что для описания всех их понадобится написать целую книгу, а для того чтобы их увидеть, прожить в городе не один месяц или даже год.

Однако главная достопримечательность города, да и пожалуй всей страны, конечно, Статуя Свободы. Символ демократии и равноправия США. Полное название статуи - “Свобода, озаряющая мир”.



Статуя расположена на острове Свободы и была подарена французским правительством в 1886 году в честь 100-летия принятия декларации независимости. В правой руке Свободы находится факел, а в левой - книга, где написано «JULY IV MDCCLXXVI» , что означает 4 июля - день подписания Декларации Независимости ( поэтому одна нога статуи стоит на сломанных оковах).





французского фрегата «Илиер»: для перевозки статую разобрали на 350 частей и упаковали в 214 ящиков

Статую собрали на её новом основании за четыре месяца. Торжественное открытие Статуи Свободы, на котором выступил президент США [Гровер Кливленд](#) Статую собрали на её новом основании за четыре месяца. Торжественное открытие Статуи Свободы, на котором выступил президент США Гровер Кливленд, состоялось 28 октября [1886](#) Статую собрали на её новом основании за четыре месяца. Торжественное открытие Статуи Свободы, на котором выступил президент США Гровер Кливленд, состоялось 28 октября 1886 г. в присутствии тысяч зрителей. Как [французский](#) Статую собрали на её новом основании за четыре месяца. Торжественное открытие Статуи Свободы, на котором выступил президент США Гровер Кливленд



Добраться до Острова Свободы можно с помощью парома.

Посетители проходят 354 ступени до короны статуи свободы или 192 ступени до вершины пьедестала. В короне расположено 25 окон, которые символизируют земные драгоценные камни и небесные лучи, освещающие мир. Семь лучей на короне статуи символизируют семь морей и семь континентов. Общий вес меди, использованной для отлива статуи, — 31 тонна, а общий вес ее стальной конструкции — 125 тонн.

Высота от земли до кончика факела — 93 метра.

Со дня своего открытия, статуя служила навигационным ориентиром и использовалась в качестве маяка. Три смотрителя в течение 16 лет по очереди поддерживали огонь в ее факеле.

Вторым по значимости достоянием города является небоскрёб **Эмпайр-Стейт-Билдинг**, ещё один символ города Нью-Йорка.

Он является классическим сооружением из известняка, построенным всего за 410 дней, как ни странно, во время известной Великой Депрессии.

Знаменитая антенна изначально предполагалась как место швартовки дирижаблей, но печально известная трагедия немецкого дирижабля «Гинденбург», произошедшая в 1937 году, стала препятствием для реализации данного плана.









Крайслер билдинг, второе по высоте здание в Нью-Йорке.

Вильямсбург  
бэнк  
тауэр Вильямсбург бэнк тауэр, высочайшее здание в Бруклине.



Конде наст билдинг, третье по высоте шпиля здание в Нью-Йорке.



Всемирный Финансовый Центр в Манхэттене



Всемирный торговый центр  
27-е по высоте здание города



Вулворт билдинг, 15-е по  
высоте здание  
города





Во время второй волны были построены 70 небоскрёбов высотой более 170 м, включая башни-близнецы [Всемирного торгового центра](#) Во время второй волны были построены 70 небоскрёбов высотой более 170 м, включая башни-близнецы Всемирного торгового центра. Северная башня этого комплекса была высочайшим зданием в мире с 1972 по 1973 год и высочайшим зданием Нью-Йорка до 2001 года. Северная башня, как и ещё шесть небоскрёбов в центре Нью-Йорка, была разрушена в результате [теракта 11 сентября 2001](#).







Таймс Сквер

В густонаселенном Манхэттене  
В густонаселенном Манхэттене  
земля ограничена и дорога, что  
объясняет столь большое  
количество высоких зданий и

небоскребов  
Начиная с 2003 по конец 2008 года в  
Нью-Йорке было построено 12 зданий  
высотой более 170 метров, ещё 17  
находилось в процессе строительства,  
включая 541-метровую Башню  
Свободы.

Это здание является частью нового  
строящегося комплекса на месте  
разрушенных в результате теракта  
башен-близнецов Всемирного торгового  
центра.





# Собор Иоанна Богослова



Собор расположен в [Нью-Йорке](#) Собор расположен в Нью-Йорке, в районе на углу Амстердамской авеню и 112-той улицы. Строительство собора было начато [27 декабря](#) Собор расположен в Нью-Йорке, в районе на углу Амстердамской авеню и 112-той улицы. Строительство собора было начато 27 декабря [1892](#).

Площадь собора составляет 11.240 м<sup>2</sup>, объём 476.350 м<sup>3</sup>, длина 183,2 м.

Таким образом, собор является крупнейшим [англиканским](#) собором в мире.

По состоянию на апрель [2008 года](#) строительство собора всё ещё не завершено.



# Лос-Анджелес

Штат – Калифорния  
Округ – Лос-Анджелес  
Основан в 1781 году





# Лос-Анджелес





# Лос-Анджелес





**Лос-Анджелес** (также известен как — *Город Ангелов*) — город в [США](#))  
— город в США, на юге штата [Калифорния](#)) — город в США, на юге  
штата Калифорния, на берегу [Тихого океана](#)) — город в США, на юге  
штата Калифорния, на берегу Тихого океана. Крупнейший по  
численности населения город штата и второй — в стране (население на  
[2006](#)) — город в США, на юге штата Калифорния, на берегу Тихого  
океана. Крупнейший по численности населения город штата и второй —  
в стране (население на 2006 — 3 849 378). Город является центром т. н.  
Большого Лос-Анджелеса — [агломерации](#) с населением свыше.





Лос-Анджелес — один из крупнейших мировых культурных, научных, экономических, образовательных центров. Также город — один из крупнейших мировых центров индустрии развлечений ([кино](#) Лос-Анджелес — один из крупнейших мировых культурных, научных, экономических, образовательных центров. Также город — один из крупнейших мировых центров индустрии развлечений (кино, [музыка](#) Лос-Анджелес — один из крупнейших мировых культурных, научных, экономических, образовательных центров. Также город — один из крупнейших мировых центров индустрии развлечений (кино, музыка, [телевидение](#)).



Официальный цветок  
Лос-Анджелеса —  
[стрелиция королевская](#)

Основными городскими районами, которые обычно выделяют в Лос-Анджелесе, являются:

[Центр](#);

[Восточный Лос-Анджелес](#);

[Южный Лос-Анджелес](#);

[Саут-Бей и Гавань](#);

[Голливуд](#);

[Мид-Вилшир](#);

[Вестсайд](#) Вестсайд (который включает Западный Лос-Анджелес, а также города [Санта-Моника](#) Вестсайд (который включает Западный Лос-Анджелес, а также города Санта-Моника и [Западный Голливуд](#));

Долина [Сан-Ферн](#)



Пляж в [Санта-Монике](#)



Городская  
ратуша

Лос-Анджелес характеризует в первую очередь отсутствие городского центра. Хотя историческим центром является Ла-Плаза, а в «центре города» сосредоточены небоскребы, административные функции распределены между районами, далеко отстоящими друг от друга. Большинство районов города ранее являлось отдельными городами, вошедшими в состав Лос-Анджелеса. Существует также ряд [городов-спутников](#). Лос-Анджелес рассматривается городскими географами как прообраз современного американского метрополиса.



В связи с географическим положением города, а также значительной автомобилизацией населения, Лос-Анджелес страдает от атмосферного загрязнения, проявляющегося в форме [смога](#).

Долина, в которой размещается мегаполис, удерживает загрязнения, выделяемые двигателями транспортных средств и промышленными предприятиями. Смог из долины нередко поднимается выше, в горы, где приводит к повреждению и гибели растительности.




Смог над Лос-Анджелесом во второй половине дня.

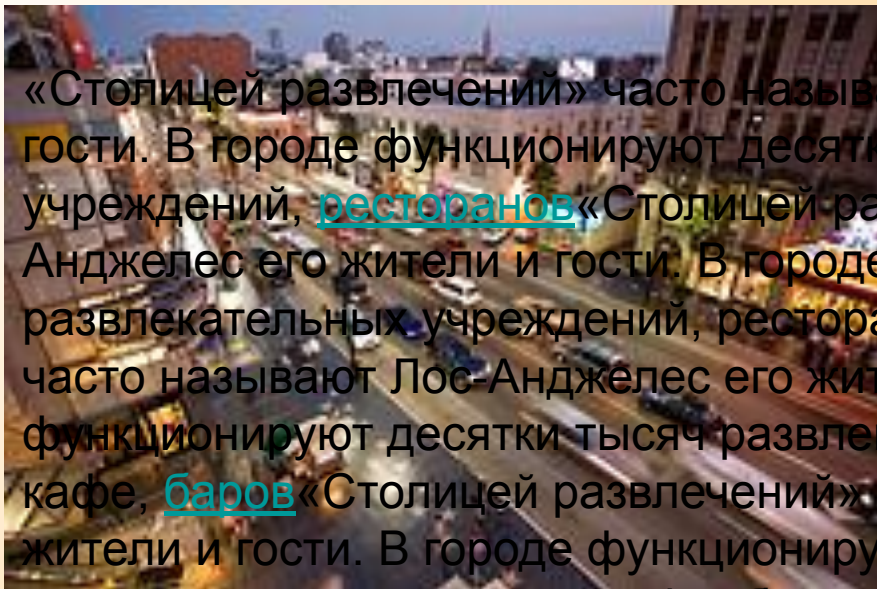


Лос-Анджелес — важный регион телевещания США, занимающий второе место после Нью-Йорка по количеству домов, обеспеченных телевидением.

Городской железнодорожный вокзал Городской железнодорожный вокзал (построен в 1939)



На бульваре Сансет-Стрип



«Столицей развлечений» часто называют Лос-Анджелес его жители и гости. В городе функционируют десятки тысяч развлекательных учреждений, [ресторанов](#) «Столицей развлечений» часто называют Лос-Анджелес его жители и гости. В городе функционируют десятки тысяч развлекательных учреждений, ресторанов, [кафе](#) «Столицей развлечений» часто называют Лос-Анджелес его жители и гости. В городе функционируют десятки тысяч развлекательных учреждений, ресторанов, кафе, [баров](#) «Столицей развлечений» часто называют Лос-Анджелес его жители и гости. В городе функционируют десятки тысяч развлекательных учреждений, ресторанов, кафе, баров и т. п., на многообразии которых не мог не отложиться свой отпечаток разнообразный национальный состав мегаполиса. Основные центры ночных удовольствий сконцентрированы в центре города, в районах [Голливуд](#) «Столицей развлечений» часто называют Лос-Анджелес его жители и гости. В городе функционируют десятки тысяч развлекательных учреждений, ресторанов, кафе, баров и т. п., на многообразии которых не мог не отложиться свой отпечаток разнообразный национальный состав мегаполиса. Основные центры ночных удовольствий сконцентрированы в центре города, в районах Голливуд, [Западный Голливуд](#) «Столицей развлечений» часто называют Лос-Анджелес его жители и гости. В городе функционируют десятки тысяч развлекательных учреждений, ресторанов, кафе, баров и т. п., на многообразии которых не мог не отложиться свой отпечаток разнообразный национальный состав мегаполиса. Основные центры ночных удовольствий





Голливуд — район [Лос-Анджелеса](#) — район Лос-Анджелеса, [Калифорния](#) — район Лос-Анджелеса, Калифорния, расположенный к северо-западу от центра города. Традиционно Голливуд ассоциируется с [американской](#) — район Лос-Анджелеса, Калифорния, расположенный к северо-западу от центра города. Традиционно Голливуд ассоциируется с американской [киноиндустрией](#) — район Лос-Анджелеса, Калифорния, расположенный к северо-западу от центра города. Традиционно Голливуд ассоциируется с американской киноиндустрией, поскольку в этом районе находится много [киностудий](#) — район Лос-Анджелеса, Калифорния, расположенный к северо-западу от центра города. Традиционно Голливуд ассоциируется с американской киноиндустрией, поскольку в этом районе находится много киностудий, и живут многие известные [киноактёры](#). В Голливуде находится известная на весь мир [аллея славы](#)

Голливуде находится известная на весь мир аллея славы — тротуар по [Голливудскому бульвару](#) и Вайн-стрит, в который вложено более 2500



Концертный зал Уолта  
Диснея



Фуникулёр «Эйнджелс  
Флайт»



«Уоттс-  
Тауэрс»



Санта-Моника. Центр  
города



[U.S. Bank Tower](#)



# Улицы Лос-Анджелеса







# Чикаго



Небоскрёбы Чикаго, вид с озера  
Мичиган



**Чикаго** — третий по числу жителей (после [Нью-Йорка](#) — третий по числу жителей (после Нью-Йорка и [Лос-Анджелеса](#) — третий по числу жителей (после Нью-Йорка и Лос-Анджелеса) город, [США](#) — третий по числу жителей (после Нью-Йорка и Лос-Анджелеса) город США, второй по значимости финансовый центр страны и крупнейший транспортный узел [Северной Америки](#) — третий по числу жителей (после Нью-Йорка и Лос-Анджелеса) город США, второй по значимости финансовый центр страны и крупнейший транспортный узел Северной Америки. Расположен на юго-западном побережье [озера Мичиган](#) — третий по числу жителей (после Нью-Йорка и Лос-Анджелеса) город США, второй по значимости финансовый центр страны и крупнейший транспортный узел Северной Америки. Расположен на юго-западном побережье озера Мичиган, в штате [Иллинойс](#) — третий по числу жителей (после Нью-Йорка и Лос-Анджелеса) город США, второй по значимости финансовый центр страны и крупнейший транспортный узел Северной Америки. Расположен на юго-западном побережье озера Мичиган, в штате Иллинойс; административный центр округа Кук ([Cook County](#)). Население Чикаго, согласно официальным данным на [2000](#) Население Чикаго, согласно официальным данным на 2000 г., составляет 2 896 тыс. человек. [Агломерация](#) Чикаго (с различными пригородами) называется «Большой Чикаго» или «Страна Чикаго» в ней проживает около 10 млн человек.





Здание Хоум Иншуранс в Чикаго, первый в мире небоскреб.



Аэропорта О'Хара



# Чикаго





Чикаго — один из центров архитектуры [США](#) Чикаго — один из центров архитектуры США. 5 из 10-ти самых высоких зданий в [США](#) Чикаго — один из центров архитектуры США. 5 из 10-ти самых высоких зданий в США и 10 из 50-ти самых высоких зданий в мире находятся в Чикаго, включая самое высокое здание [США](#) Чикаго — один из центров архитектуры США. 5 из 10-ти самых высоких зданий в США и 10 из 50-ти самых высоких зданий в мире находятся в Чикаго, включая самое высокое здание США.

Панорама  
города

Супер Тейпер

# Хьюстон



**Хьюстон** — город в [США](#) — город в юго-восточной части штата [Техас](#), расположенный в юго-восточной части штата Техас, в 30 км от побережья [Мексиканского залива](#). Административный центр округа [Харрис](#). Хьюстон является 1-м по численности населения городом Техаса и 4-м по США (более 2 млн чел. по данным на 2005 год).





Вид на Даунтаун из Тинсли

Парка

Хьюстон был основан [30 августа](#) 1836 года братьями Августом Чапманом Алленом и Джоном Керби Алленом на берегу реки Буффало. Город получил свое официальное название [5 июня](#) 1837 года в честь генерала Сэма Хьюстона, который руководил битвой в Сан-Джасинто. Быстрое развитие порта и железных дорог, а также нахождение нефти привело к скорому росту населения.

# Филаделффия

**Филаделффия** — один из старейших городов [США](#) — один из старейших городов США, пятый по величине населения город страны и самый населенный город штата [Пенсильвания](#) — один из старейших городов США, пятый по величине населения город страны и самый населенный город штата Пенсильвания, с населением 1 517 550 жителей (данные переписи [2000](#) г.). Вместе с пригородами 5,7 миллионов жителей





Небоскребы, август 2007г.

Основан в 1682 Основан в 1682 Вильямом Пенном Основан в 1682  
Вильямом Пенном. Имеет прозвище «Город братской любви»  
(значение названия по гречески).

Филадельфия это один из крупнейших промышленных, финансовых и  
культурных центров США

В XX веке Филадельфия стала первым городом США, где на пост мэра  
был избран афроамериканец.



## Трамвай в Филадельфии

Главная историческая достопримечательность Филадельфии и США — «Индепенденс-Холл» где в 1776 году была принята декларация независимости, а в 1787 году — Конституция США.



Дворец  
Независимости

В городе расположен один из крупнейших городских парков в мире. На его территории расположен старейший в стране зоопарк (основан в 1874 году). Уильям Пенн назвал Филадельфию «городом братской любви» и до сих пор она остается самым дружелюбным городом США. В этом городе процветает кулинария, и местные жители больше всего любят такие деликатесы, как сырные бифштексы, большие сэндвичи и горячие крендели с солью

# Сан-Франциско



**Сан-Франциско** (также известен как **Frisco**) — город и округ в [штате](#) [Сан-Франциско](#) 1855 года ([Калифорния](#)) — город и округ в штате Калифорния, [США](#)) — город и округ в штате Калифорния, США, названный в честь [католического](#)) — город и округ в штате Калифорния, США, названный в честь католического [святого](#)) — город и округ в штате Калифорния, США, названный в честь католического святого ([по-испански](#) *San*) [Франциска Ассизского](#)) Франциска Ассизского [\[1\]](#)) Франциска Ассизского [1]. Население в [2005 году](#) составляло 740 тыс. человек, это четвёртый по численности населения город Калифорнии и второй по плотности населения в



Чайна-таун




Вид на ночной город

Сан-Франциско является мировым туристическим центром, известный своими летними холодными туманами, крутыми холмами и сочетанием викторианской и современной архитектуры. В число достопримечательностей города входят мост «Золотые Ворота», остров Алькатрас.



# Сан-Франциско



Мост «Золотые ворота»

Собор Святой Марии



# Улицы Сан-Франциско





# Новый Орлеан





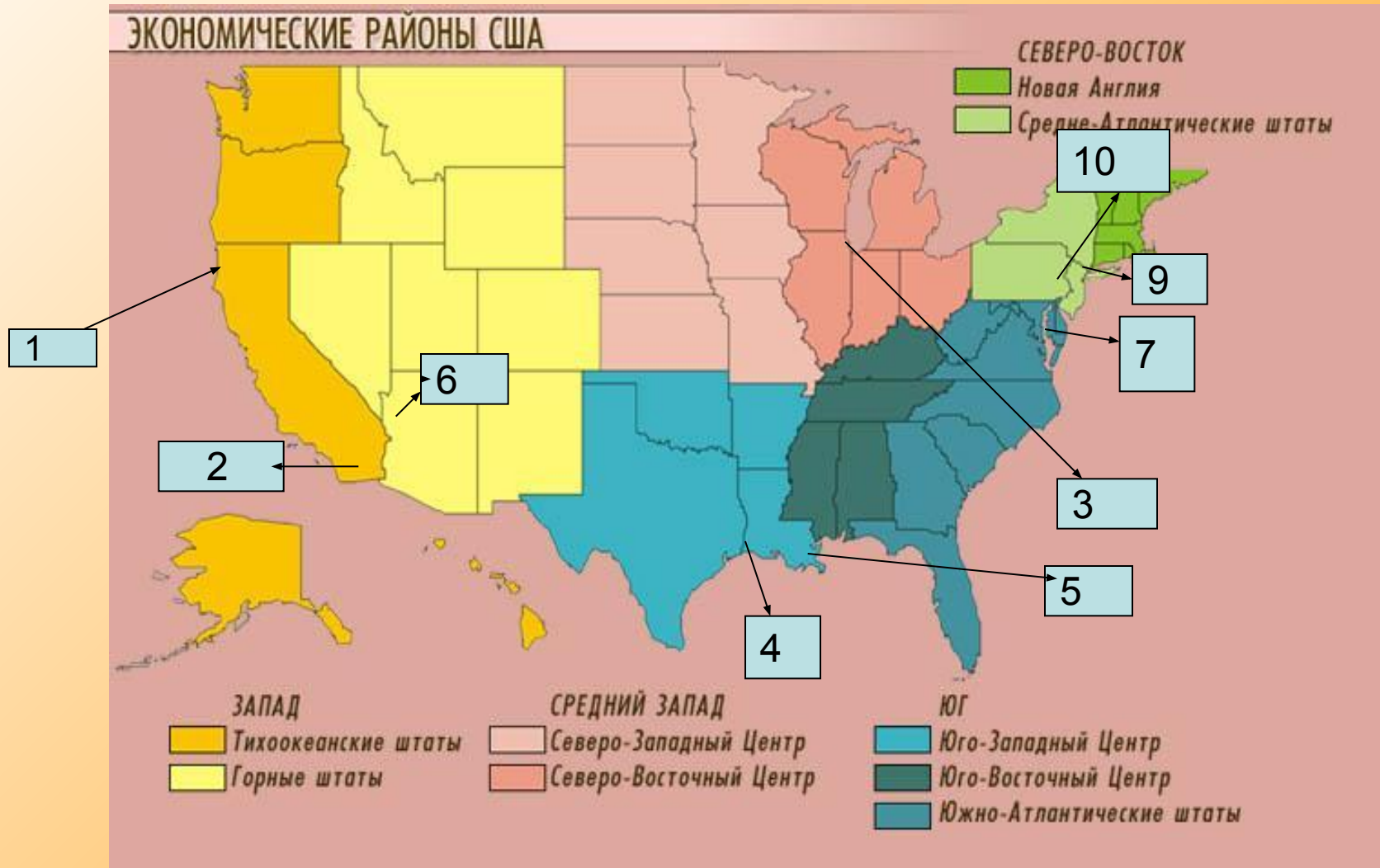
# Лас - Вегас







# Города США





# Правильные ответы:

- 1- Сан-Франциско;
- 2 - Лос-Анджелес;
- 3 – Чикаго;
- 4 – Хьюстон;
- 5 - Новый Орлеан;
- 6 - Лас-Вегас;
- 7 – Вашингтон;
- 8- Нью-Йорк;
- 9 – Филадельфия.

