

УЗЛОВЫЕ РАЙОНЫ ЦЕНТРАЛЬНОЙ РОССИИ

9 класс



Москва

Факторы развития:

1. Экономико-географическое положение:
 - Водные пути к Волге, Оке и Днепру.
 - Положение по отношению к ряду княжеств.
 - Центральное положение по отношению к основным потокам переселенцев-славян.

Результат: развитие ремесел и торговли в лесном районе, не пригодном к земледелию.



Москва

Факторы развития:

2. Исторический: нашествие татаро-монгол ослабило конкурентов (особенно Тверь).

Результат: Москва подавляет и завоевывает их (Новгород, Казань, Смоленск...).



Москва

Факторы развития:

3. Москва стала центром русской православной церкви.

Результат: имеет мощную поддержку в виде православной церкви.



Структура города

Радиально-кольцевая.

- Кремль.
- Китай-город.
- Белый город.
- МКАД.

Город на 7 холмах




Население Москвы

Конец 14-го века	>30 тысяч человек
1897 год (первая Российская перепись населения)	> 1 млн. человек
Перед 1-й мировой войной	1,6 млн. человек
После первой мировой и гражданской войн	Уменьшение численности
1959 г.	> 6 млн. человек
1970 г.	7,1 млн. человек
1979 г.	7,8 млн. человек
1990 г.	9 млн. человек
2000 г.	8,3 млн. человек
2003 г.	




Особенности населения Москвы

- Дневное население (+ 700 т. человек)
 - Много мигрантов, переселенцев.
 - 1992-1999 гг. уменьшение населения на 500 тыс. человек: а) резкое уменьшение рождаемости; б) рост смертности.
 - Много не учтенного населения: днем до 12 млн. человек, ночью – более 9,5 млн. человек.
-



Промышленность Москвы в советские годы

- Научный центр
 - Промышленно-транспортный узел
 - Центр текстильной промышленности.
«Ситцевая» Москва.
-



Ведущая отрасль промышленности Москвы: машиностроение

- Станки
- Инструменты
- Приборы
- Электротехническое и электронное оборудование
- Автомобили
- Самолеты
- Аэрокосмический оборонный комплекс
- Радиоэлектроника

Размещение: юго-восток города.



Иные отрасли промышленности Москвы

- Текстильная (долина реки Москва)
 - Химические заводы (на юге)
 - Полиграфическое производство (в центре, более 50 % печатных изданий по России)
-



Московский метрополитен

- 1935 год
 - 40 % москвичей
-



Генеральный план Москвы до 2020 года

- Рост научного и финансового секторов
 - Рост протяженности скоростного внеуличного транспорта
 - Широкое использование ж/д в черте города
 - Идет строительство 3-го кольца (Садовое, Бульварное)
 - Планируются новые кольца (для уменьшения кол-ва транзитных машин)
-



Москва - торгово- финансовый центр

- Построено много новых торговых центров
 - Крупнейшие банки
 - Правления российских и иностранных фирм
-



Москва - научный центр

- РАН
 - Отраслевые Академии
 - 1000 НИИ
 - 80 ВУЗов (13 университетов, 19 учебных академий)
-



Москва - центр культуры

- Театры
 - Концертные залы
 - Музеи
 - Памятники
 - Восстановлен храм Христа Спасителя
-



Новый облик

- Ликвидация огромных промышленных зон в центре
 - Новые центры культуры
 - Научно-производственные комплексы
 - Уникальный Российский культурный центр (Красный Холм) – соединение реки Москвы и Обводного канала
 - Деловой центр – система высотных зданий (Сити)
 - Планируется строительство многих новых гостиниц.
-



Центр туризма

□ Золотое кольцо



Нижний Новгород: история



- 1221 г. (Ока+Волга)
- «Карман» России (перевод в 1817 году Макарьевской ярмарки)
- Судостроение!
- Судостроительная промышленность
- Мукомольная промышленность



Нижний Новгород

- Центр Федерального округа (2000 год)
 - Ока делит город на две части:
нагорная (старинный Кремль,
административный центр) и речная
(промышленные районы, территория
ярмарки)
-



Нижний Новгород

- ❑ Центр машиностроения
 - ❑ Автомобильная промышленность («ГАЗ»)
 - ❑ Самолеты
 - ❑ Дизели
 - ❑ Телевизоры
 - ❑ Судостроительная база (з-д «красное Сормово»)
 - ❑ Оборонная промышленность
-



Нижний Новгород: выгоды ЭГП

- Нефтеперерабатывающая промышленность (Кстово)
 - Химическая промышленность (Дзержинск)
 - Целлюлозно-бумажная промышленность (Балахна)
 - ГЭС на Волге
 - Ряд ТЭС
-



Чувашская республика

- Чебоксары
 - Чуваши – 70 %
 - Машиностроение
 - Химическая промышленность
 - Оборонная промышленность
 - Текстиль
 - Пищевая промышленность
-



Марий Эл

- Йошкар-Ола
 - Левый лесной берег Волги
 - Машиностроение, в т.ч. оборонное.
 - Центр культуры и образования марийцев
-



Мордовская республика


- Саранск
 - Точное машиностроение
 - Приборостроение
 - светотехника
-

Китай-город



В. М. Васнецов. Улица в Китай-городе. 17 век. Холст, масло, 1900

Вид на Китай-город



Садовое кольцо



Садовое кольцо рядом с Кудринской площадью

Бульварное кольцо



Бульварное кольцо Москвы
на атласе А.Хотева [1853](#)



Петровский бульвар, вид в сторону площади
Петровские Ворота

Белый город

Боголюбский собор
Высокопетровского монастыря в
Москве. Перед собором -
усыпальница К. П. Нарышкина.
Вид с юго-запада.



Третья (после Кремля и Китай-города) крепостная стена Москвы, сооружена в 1585—1593 зодчим Фёдором Конём. Название — по белокаменной облицовке. Белый город имел 27 башен и 10 ворот (названия некоторых ворот сохранились в названиях площадей: Никитские ворота, Покровские ворота, Пречистенские ворота), длина стены — 10 км, толщина до 4,5 м. Стены были зубчатыми, подобно кремлёвским, бойницы позволяли вести непрерывный огонь. Разобран в 1770-е-1780-е годы за «ветхостью и неудобностью», на месте стен проложено Бульварное кольцо.

Кремль



Московский Кремль при Дмитрие Донском. Картина А. М. Васнецова



Моско́вский Кре́мль — древнейшая часть Москвы, главный общественно-политический, духовно-религиозный и историко-художественный комплекс столицы, местопребывание Президента Российской Федерации . Расположен на высоком, левом берегу Москвы-реки — Боровицком холме, при впадении в неё р. Неглинной. В плане Кремль — неправильный треугольник площадью 27,5 га.