

Проект:
**«Интерактивная карта
Тверской области»**

Выполнили ученики 11 класса
МБОУ «СОШ №1»
Лебедев Ярослав,
Корягин Игорь
Учитель: Ахмедова Е.В.

г. Осташков, 2013

Цели проекта

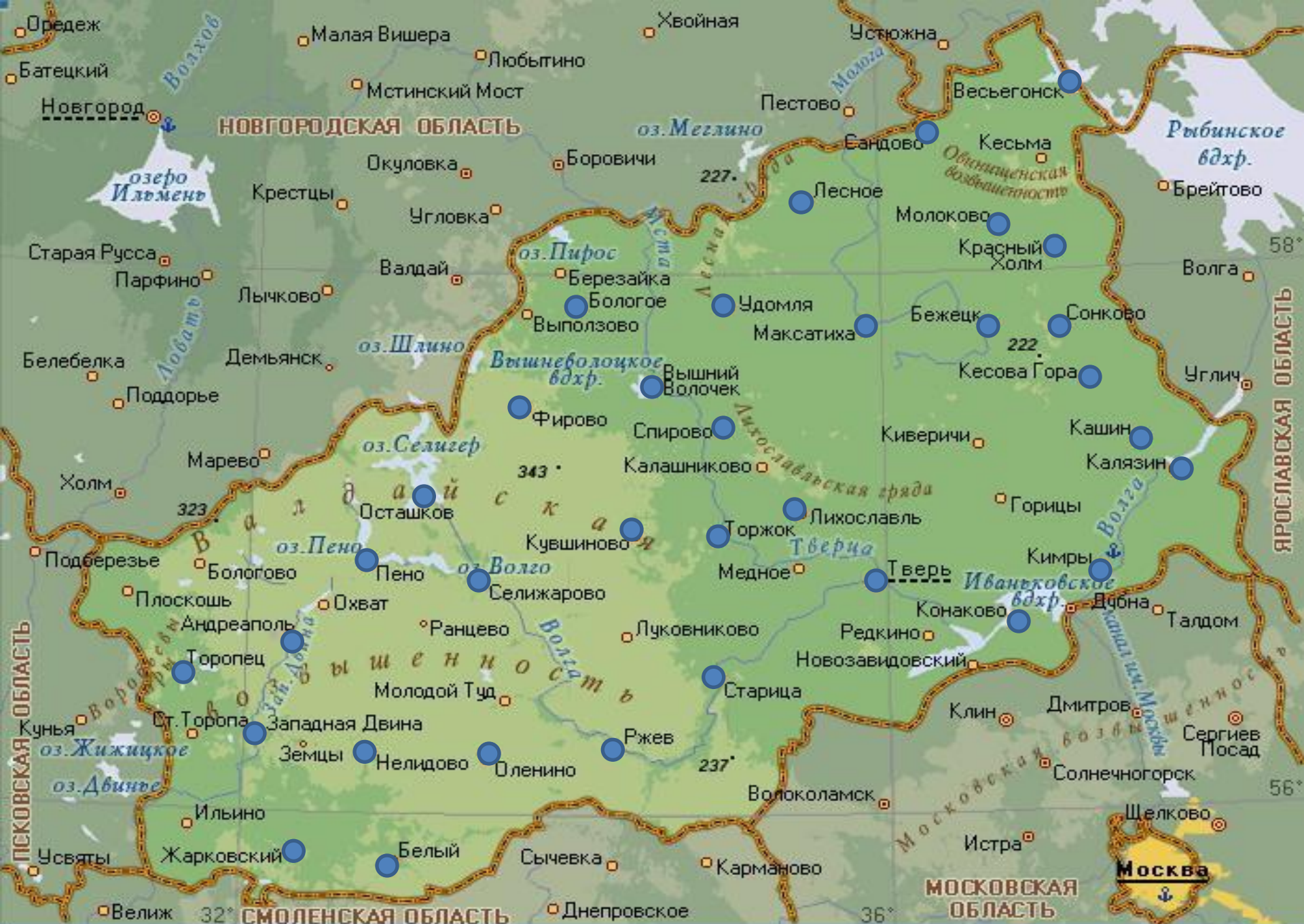
- На уроках географии мы часто работаем с электронными учебными пособиями и с картами. Нам очень захотелось создать интерактивную карту нашей области. Мы решили разработать свою интерактивную карту, учитывая в ней основные особенности, достопримечательности каждого района Тверской области.
- Освоить технологию создания интерактивной карты в программе PowerPoint.

Этапы работы над проектом

- Выбор карты Тверской области, создание перечня всех районов.
- Поиск информации в интернете по теме проекта, изучение географических и территориальных характеристик и достопримечательностей районов.
- Изучение возможностей программы Microsoft PowerPoint для создания интерактивной карты.
- Программная реализация проекта.
- Создание гиперссылок.
- Проведение компьютерного эксперимента.

Выводы

- Мы увидели возможности практического применения столь знакомой нам программы Microsoft PowerPoint.
- Изучили достопримечательности родного края.
- Создали интерактивную карту нашей области, которая позволит быстро узнать о каждом её районе.
- Считаем, что работа имеет большое практическое применение.



0 50 100 200 км

Тверская область



Осташков



• **Осташков** - районный центр Тверской области, связанный автомобильными и железными дорогами с Москвой, Петербургом, другими городами России. В этих местах привыкли к туристам и принимают их с любовью. В городе и окрестностях в достаточном количестве имеется все, что нужно для путешественника и отдыхающего.




 [На карту](#) [Достопримечательности](#)

Осташков

Достопримечательности

- Собор Троицы Живоначальной (1697)
- Колокольня Воскресенской церкви (1677-89)
- Пристань
- Краеведческий музей
- Нилова пустынь близ Осташкова





Лесное



- **Лесное** — село в России, на севере Тверской области, административный центр Лесного района.
- Расположено в 191 км к северу от областного центра Твери на небольших речках Чурмановка и Нашатыренка (впадают в Сарагожу, бассейн Волги) и озере Кремино.
- Через Лесное проходит автомобильная дорога Максатиха — Лесное — Пестово.
- В самом селе достопримечательностей не сохранилось. В районе есть несколько церквей XVIII—XIX веков. Около деревни Подборовье — курганный могильник (VII—VIII вв.). В селе Лесное функционирует краеведческий музей.



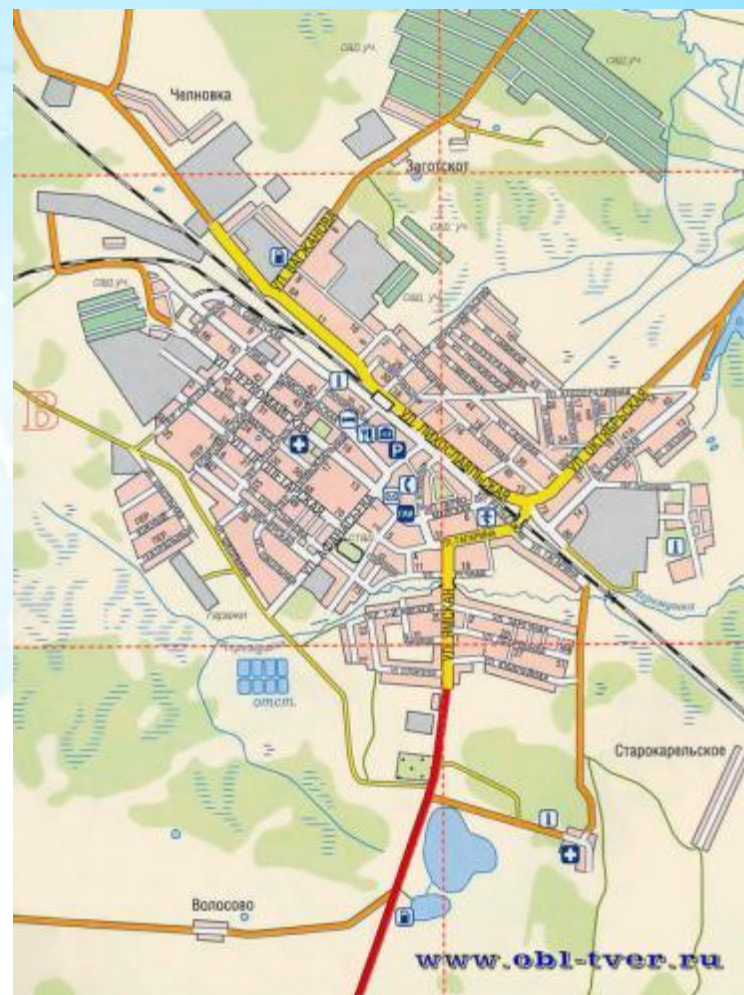
 [На карту](#)



Лихославль



- **Лихосла́вль** — город в России, административный центр Лихославльского района Тверской области.
- Население — 11 863 жителя (2010 год; 12,5 тыс. по переписи 2002 года).



Лихославль

Достопримечательности

- В Лихославле будет интересно посмотреть **обелиск** в память павшим лихославльцам в годы Великой Отечественной войны
- Свято-Успенский храм Божьей Матери





Максатиха



- **Макса́тиха** — посёлок городского типа, административный центр Максатихинского района Тверской области России.
- Население — 8745 жителей (2010 год).
- Расположен на реке Молога, между впадением в неё рек Волчина и Ривица, в 117 км к северу от областного центра. Железнодорожная станция на линии Бологое — Сонково — Рыбинск.



 [На карту](#) [Достопримечательности](#)

Максатиха

Достопримечательности

- Всехсвятская (Рождества Христова) церковь
- Краеведческий музей им. Антона Ефимовича Смусенка
- Братское кладбище советских солдат

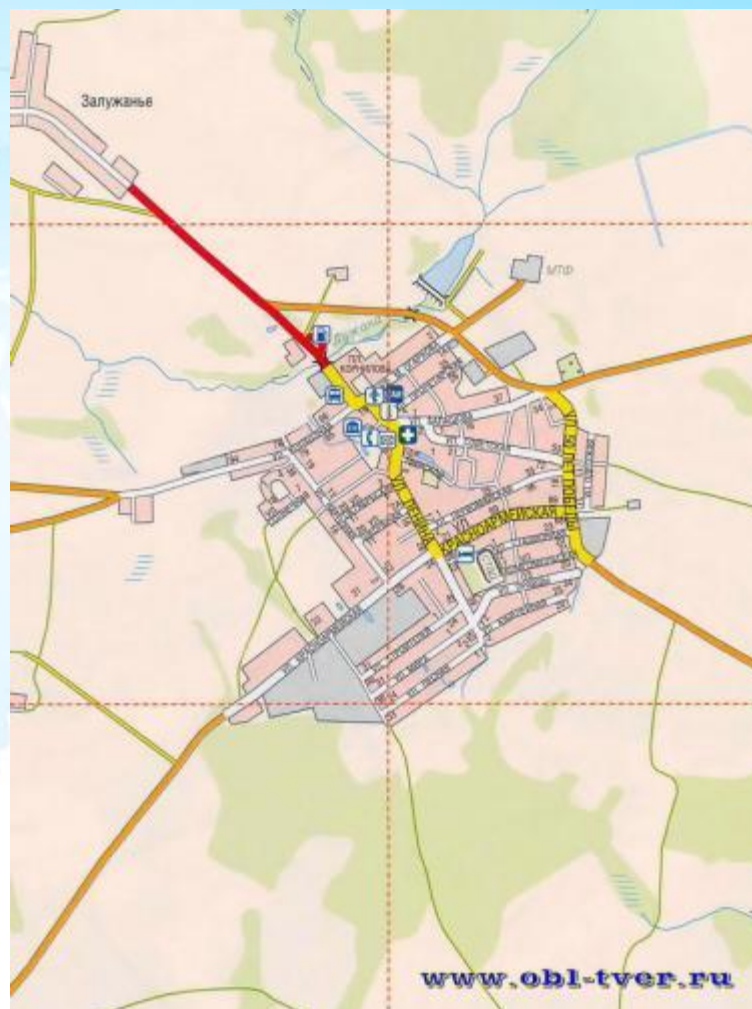




Молоково



- **Молоково** — посёлок городского типа, административный центр Молоковского района Тверской области.
- Население — 2234 жителя (2010 год).
- Расположен в 203 км к северо-востоку от Твери, на автодороге «Хабоцкое — Молоково — Сандово», в 25 км от железнодорожной станции Красный Холм на линии Москва — Калязин — Сонково — Санкт-Петербург, у реки Лужана.



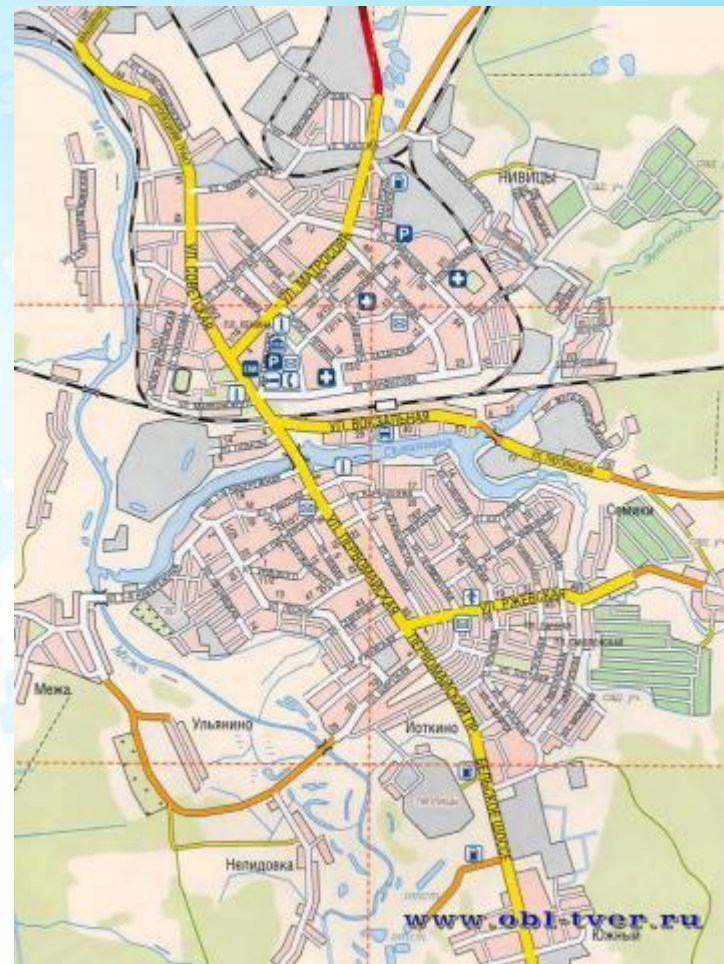
 [На карту](#)



Нелидово



- **Нели́дово** — город на северо-западе Российской Федерации, административный центр Нелидовского района Тверской области.
- Население — 22 070 жителей (2010 год; 26,1 тыс. по переписи 2002 года).



Нелидово

Достопримечательности

- Единственный в Европе резерват ЮНЭСКО. Здесь сохранились реликтовые еловые леса.





Оленино



- **Оленино** — посёлок городского типа, административный центр Оленинского района Тверской области.
- Население — 4928 человек, по оценке Тверьстата на 1 января 2012 года.
- Расположен в 178 км к юго-западу от областного центра, в 5 км от федеральной автомагистрали «Балтия». Железнодорожная станция на линии Москва — Рига.



Оленино


Достопримечательности

- Краеведческий музей
- Аллея Героев и мемориал погибшим землякам на пл. Победы





Пено



- **Пéно** — посёлок городского типа, административный центр Пенновского района Тверской области.
- Население — 4378 жителей (2010 год).
- Расположен на реке Волга, её притоке реке Жукопа и озере Пено, в 242 км к западу от областного центра. Железнодорожная станция на линии Бологое — Полоцк.



Пено

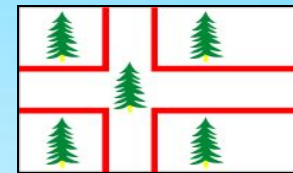
Достопримечательности

- Дом-музей Лизы Чайкиной, участницы войны, Героя Советского Союза (была казнена гитлеровцами и похоронена в посёлке).





Рамешки



- **Рамешки** — посёлок городского типа, административный центр Рамешковского района Тверской области.
- Население — 4147 жителей (2010 год).
- Расположен в 64 км к северу от областного центра, на старом шоссе «Тверь—Бежецк». Автодорога **Р84** «Тверь—Бежецк—Весьегонск—Устюжина» имеет транзитный обход (восточнее посёлка). На север от Рамешек идёт дорога областного значения на Максатиху (через Косковскую Горку), на юго-запад — местная дорога на Лихославль (через Замытье и Никольское).



 [На карту](#) [Достопримечательности](#)

Рамешки

Достопримечательности

- В центре посёлка — церковный комплекс, состоящий из Троицкой церкви (1778—1784 гг.) и церкви-колокольни святого Александра Невского (1830—1837 гг.). Напротив церковного комплекса, в сквере — бронзовый бюст в честь дважды Героя Советского Союза Алексея Семёновича Смирнова (родился в д. Пальцево Рамешковского района), а также памятный знак в честь 450-летия посёлка.

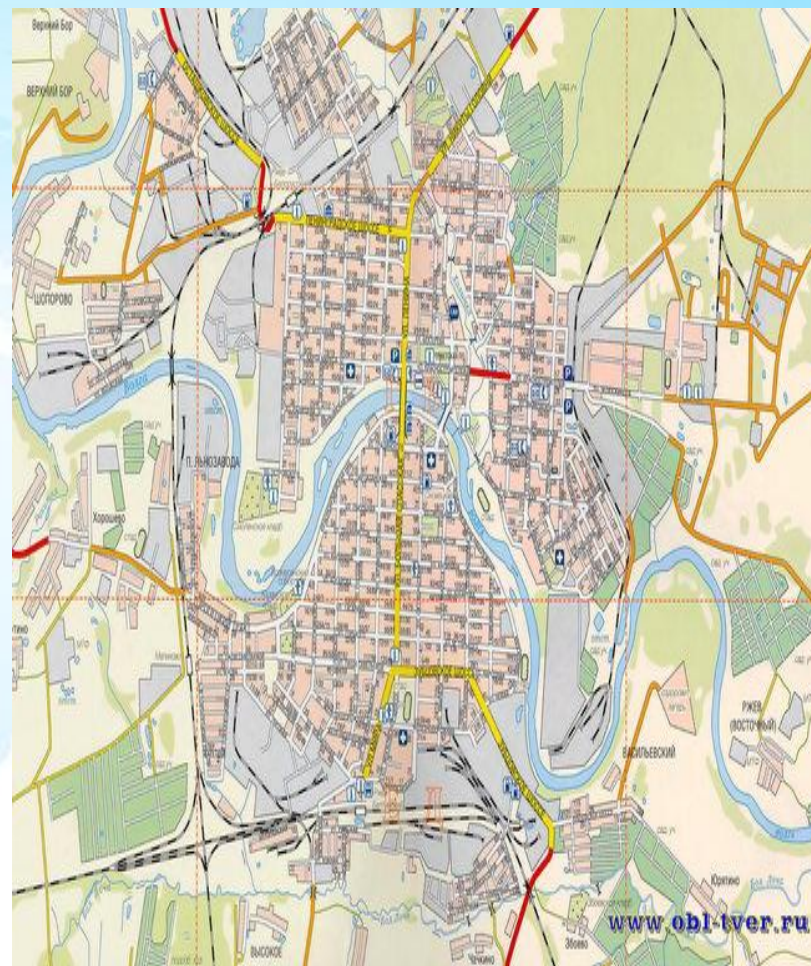




Ржев



- **Ржев** — город (с 1216) в России, административный центр Ржевского района Тверской области. В состав района не входит.
- «Город воинской славы» (2007), награждён орденом Отечественной войны I степени (1978).
- Население — 61 439 человек, по оценке Тверьстата на 1 января 2012 года, площадь города — 56,17 км².



[← На карту](#) [Достопримечательности](#)

Ржев


Достопримечательности

- Храм Вознесения Господня
- Церковь Оковецкой иконы Божией Матери
- Церковь Новомучеников и Исповедников Российских
- Церковь Великомученицы Варавры
- Смоленская церковь при епархиальном училище
- Часовня Николая Чудотворца





Сандово



- **Сандово** (до 1929 года **Орудово**) — посёлок городского типа, административный центр Сандовского района Тверской области.
- Население — 3654 жителей (2010 год).
- Расположен у слияния рек Ратыня и Орудовка (бассейн Волги), в 248 км к северо-востоку от областного центра. Железнодорожная станция на линии Москва — Калязин — Сонково — Санкт-Петербург.
- Глава посёлка — А. А. Баранов, избран из числа депутатов в конце 2005 года.



 [На карту](#)

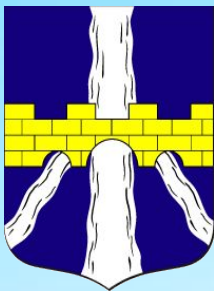
[Достопримечательности](#)

Сандово

Достопримечательности

- Памятник воинам — землякам, павшим за Родину в годы Великой Отечественной войны в виде солдата, стоящего на холме, (открыт 9 мая 1975 года в честь 30-летия Победы), расположен на улице Лесной недалеко от железнодорожного вокзала. Перед холмом стоят памятники пяти героям Советского Союза — уроженцам Сандовского района — В. А. Ершову, С. Д. Звонарёву, А. М. Иванову, И. М. Комарову, П. В. Рудакову.

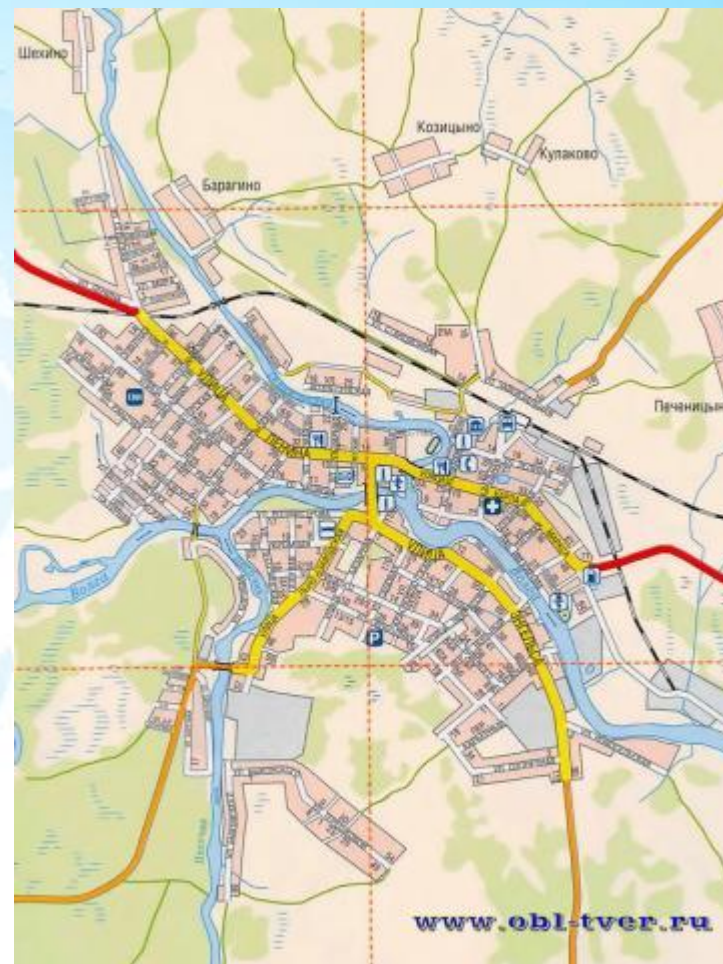




Селижарово



- **Селижарово** — посёлок городского типа, административный центр Селижаровского района Тверской области России.
- Население 6929 жителей (2010 год).
- Посёлок расположен на реке Волге в устье рек Селижаровки и Песочни, в 189 км к западу от Твери.
- В Селижарово пересекаются железная дорога Лихославль — Соблаго (есть железнодорожная станция) и автодорога Ржев — Осташков; работает автовокзал. Развивается сеть маршрутных такси.



Селижарово

Достопримечательности

- Церковь Петра и Павла (1610 год, вместе с частью стены представляют собой всё, что осталось от Троицкого Селижарова монастыря)
- Краеведческий музей





Сонково



- **Сонкóво** — посёлок городского типа (рабочий посёлок), административный центр Сонковского района Тверской области России. Расположен в северо-восточной части области, в 127 километрах к северо-востоку от Твери. Крупный железнодорожный узел на пересечении Иваново-Рыбинско-Псковского широтного хода (линия Рыбинск — Бежецк — Бологое) и Савёловского железнодорожного радиуса (линия Москва — Савёлово — Сонково — Мга — Санкт-Петербург).



 [На карту](#) [Достопримечательности](#)

Сонково

Достопримечательности

- Обелиск Победы в Сонкове
- Спасская церковь
- Бюст дважды Героя Советского Союза летчика-штурмовика В.И.Андрианова. 1950 г





Спирово



- **Спирово** — посёлок городского типа, административный центр Спировского района Тверской области России.
- Население — 6401 житель (2010 год).
- Расположен 80 км к северо-западу от областного центра. Железнодорожная станция на линии Москва — Санкт-Петербург.



 [На карту](#)



Старица



- **Старица** — город в России, административный центр Старицкого района Тверской области.
- Население — 8 506 человек (2012).
- Город расположен на восточной окраине Валдайской возвышенности, пристань на Волге, в 12 км от одноимённой железнодорожной станции, в 65 км к юго-западу от Твери.



 [На карту](#) [Достопримечательности](#)

Старица

Достопримечательности

- Свято-Успенский монастырь в 1910 году, фото Сергея Михайловича Прокудина-Горского
- Преображенская (Никольская) церковь
- Ильинская церковь
- Борисоглебский собор





Торжок



- **Торжок** — город (с 1775) областного подчинения в России, административный центр Торжокского района Тверской области России (в состав района не входит).
- Население — 48 147 человек (2010 год).




 [На карту](#) [Достопримечательности](#)

Торжок


Достопримечательности

- Комплекс Борисоглебского монастыря
- Церковь Георгия Победоносца
- Михайло-Архангельский храм
- Церковь Входа Господня в Иерусалим (слева) и Спасо-Преображенский собор

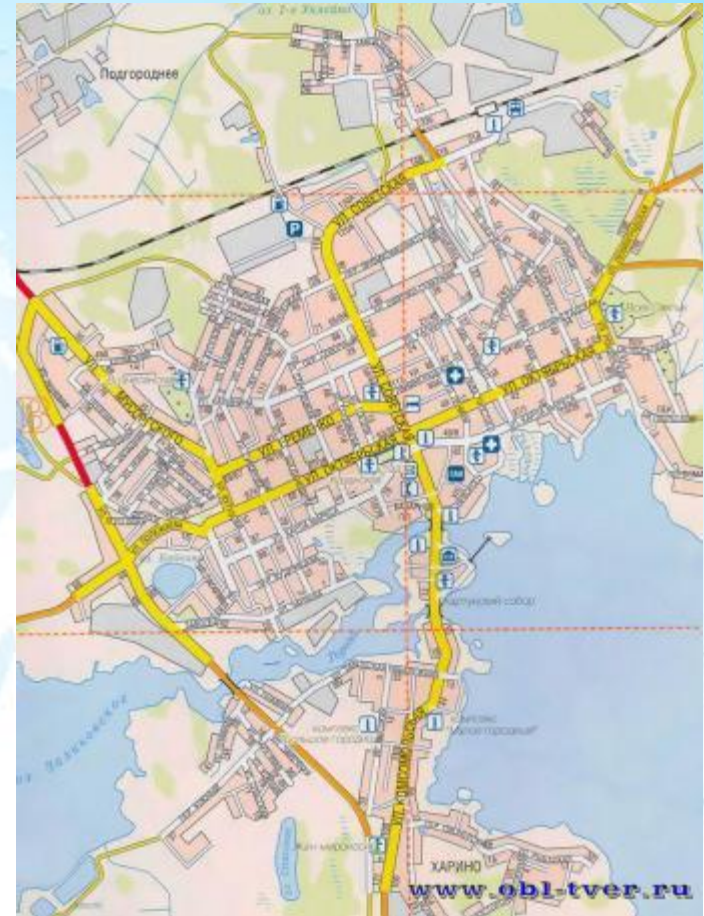




Торопец



- **Торо́пец** — город (с 1777) в России, административный центр Торопецкого района Тверской области.
- Население — 13 033 жителя (2010 год; 14,6 тыс. по переписи 2002 года).
- Город расположен на западе Валдайской возвышенности в 263 км к западу от Твери, на реке Торопе, протекающей в черте города через озёра Соломенное и Заликовское.




 [На карту](#) [Достопримечательности](#)

Торопец

Достопримечательности

- Корсунско-Богородицкий собор
- Свято-Тихоновский монастырь





Удомля



- **Удо́мля** — город в России, административный центр Удомельского района Тверской области. Город-спутник Калининской АЭС.





 [На карту](#) [Достопримечательности](#)

Удомля

Достопримечательности

- Князь-Владимирский собор в Удомле
- Центр общественной информации Калининской АЭС

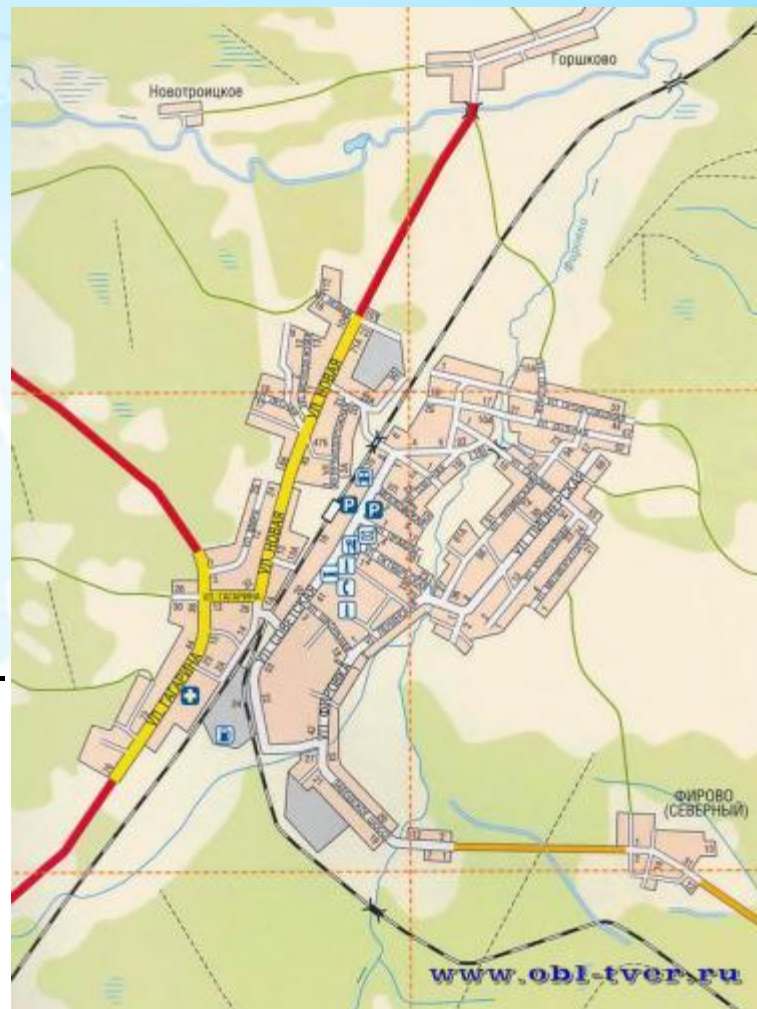




Фирово



- **Фирово** — посёлок городского типа, административный центр Фировского района Тверской области России.
- Население — 2559 жителей (2010 год).
- Расположен вблизи реки Граничная (приток реки Шлины), в 200 км к северо-западу от областного центра. Железнодорожная станция на линии Бологое — Соблаго.



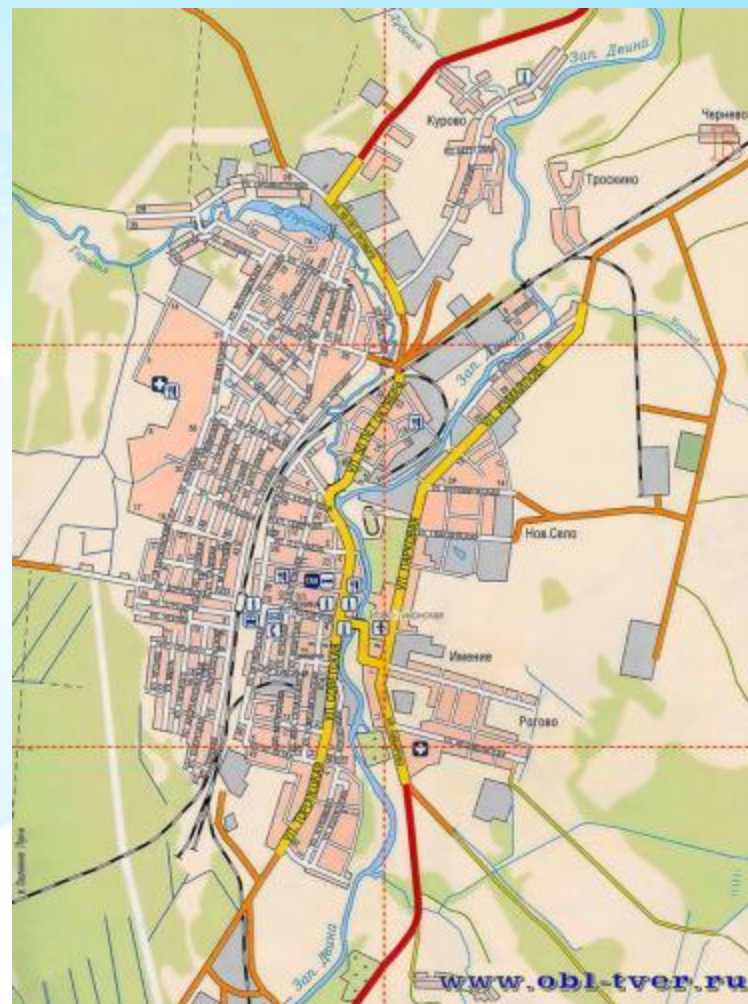
 [На карту](#)



Андреаполь



- **Андреа́поль** — город в России, административный центр Андреапольского района Тверской области.
- Население — 8406 жителей (2010 год; 9,3 тыс. по переписи 2002 года).




 [На карту](#)


[Достопримечательности](#)

Андреаполь

Достопримечательности

- **Памятник-самолет СУ-15** расположен в военном городке Андреаполя.
- **Деревянная церковь Иова и Тихона** была построена в 1993 году
- В Андреаполе сохранился **памятник В.И. Ленину** на центральной площади

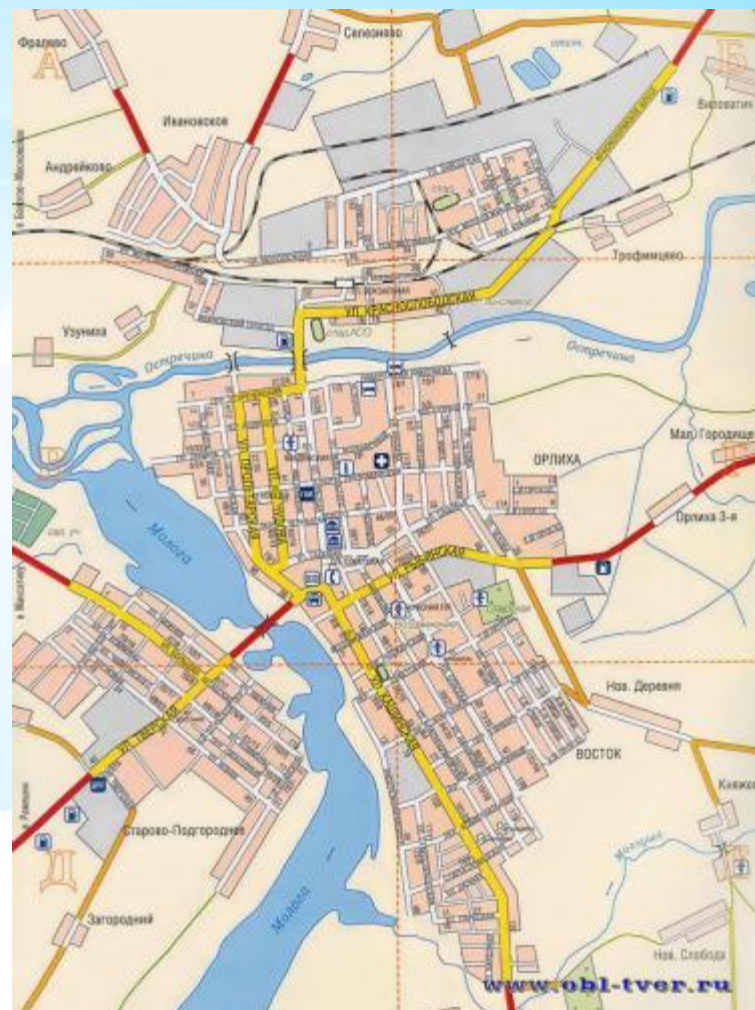




Бежецк



- **Бе́жецк** — город в России, административный центр Бежецкого района Тверской области.
- Население — 24 408 жителей (на 1 января 2011 года; 24517 жителей в 2010 году; 28600 по переписи 2002 года), площадь города — 17 км².





 [На карту](#) [Достопримечательности](#)

Бежецк

Достопримечательности

- Колокольня Введенского монастыря
- Спасо-Преображенская церковь
- Бежецкий литературно-мемориальный и краеведческий музей

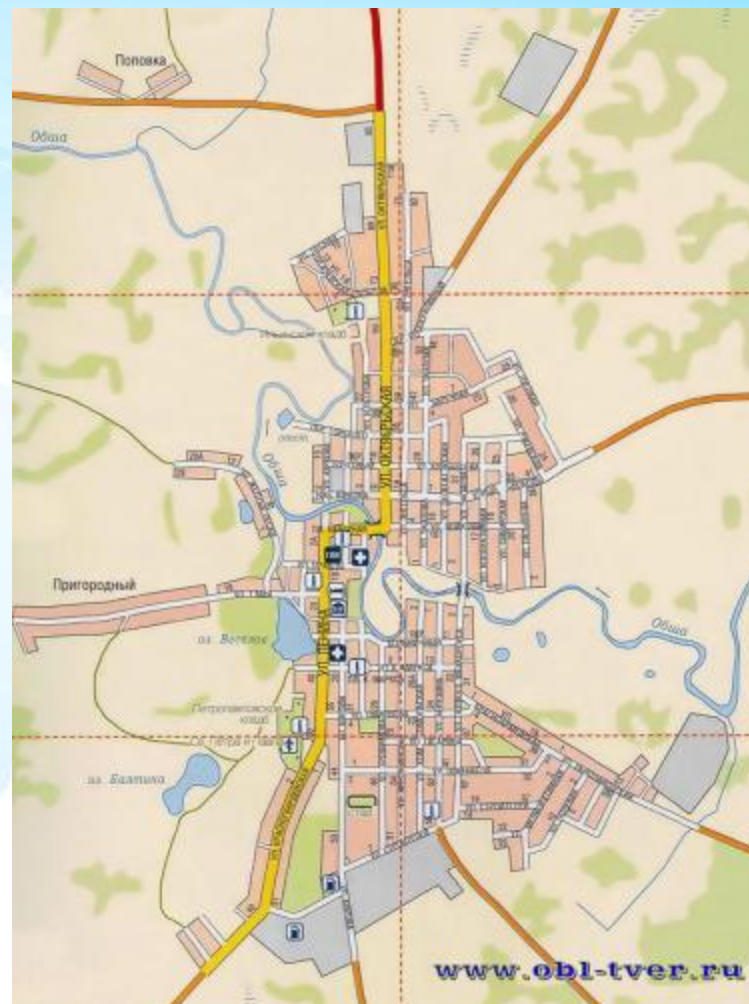




Белый



- **Бéлый** — город в России, административный центр Бельского района Тверской области.
- Население 3,9 тыс. чел. (2007; в 1897 году — 7,0 тыс., в 2002 году — 4,3 тыс.).





 [На карту](#)

[Достопримечательности](#)

Белый

Достопримечательности

- Музей истории партизанского движения на Брянщине
- Брянская Белобережская Предтечева пустынь





Бологое



- **Болого́е** — город в России, административный центр Бологовского района Тверской области.
- Население города (на 1 января 2010 года) — 23 499 жителей (2010, 26,6 тыс. по переписи 2002 года).
- Город расположен на северной окраине Валдайской возвышенности, на озере Бологое, в 164 км к северо-западу от Твери.



 [На карту](#) [Достопримечательности](#)

Бологое

Достопримечательности

- Бологовская Свято-Троицкая церковь
- Поминальная часовня
- Городской музей





Весьегонск



- **Весьегонск** — город на северо-западе России, административный центр Весьегонского района Тверской области.
- Население — 7532 человека (2010 год); 8,6 тыс. по переписи 2002 года.




 [На карту](#)

[Достопримечательности](#)

Весьегонск

Достопримечательности

- К настоящему времени в Весьегонске сохранились церкви: Казанская (1811 г.), Троицкая (1868 г.), Иоанна Предтечи (деревянная, 1903 г.). Имеется краеведческий музей, музей "Рака", музей ремесел. В 2007 году установлен поклонный крест памяти затопленных святынь. По реке можно попасть в Дарвинский заповедник в музей "Природы" и к часовне посвященной матери Ивана Грозного Елены Глинской





Вышний Волочёк



- **Вы́шний Волочёк** — город в Тверской области России. Входит в самостоятельное муниципальное образование области — «городской округ Вышний Волочёк», также в городе расположен административный центр Вышневолоцкого муниципального района Тверской области. Основан в 1471 году. Получил статус города в 1770 году.
- Население — 51403 чел.




 [На карту](#)

[Достопримечательности](#)

Вышний Волочёк

Достопримечательности

- Богоявленский собор
- Казанский монастырь
- Железнодорожный вокзал, построенный в первой половине XIX века, является единственным зданием на Октябрьской железной дороге, которое сохранило до наших дней свой первоначальный вид.
- Памятник Алексею Гавриловичу Венецианову. Открыт 18 февраля 1980 года к 200-летию юбилею художника.





Жарковский



- **Жарковский** — посёлок городского типа, административный центр Жарковского района Тверской области России.
- Население 4461 жителей (2010 год).




 [На карту](#)

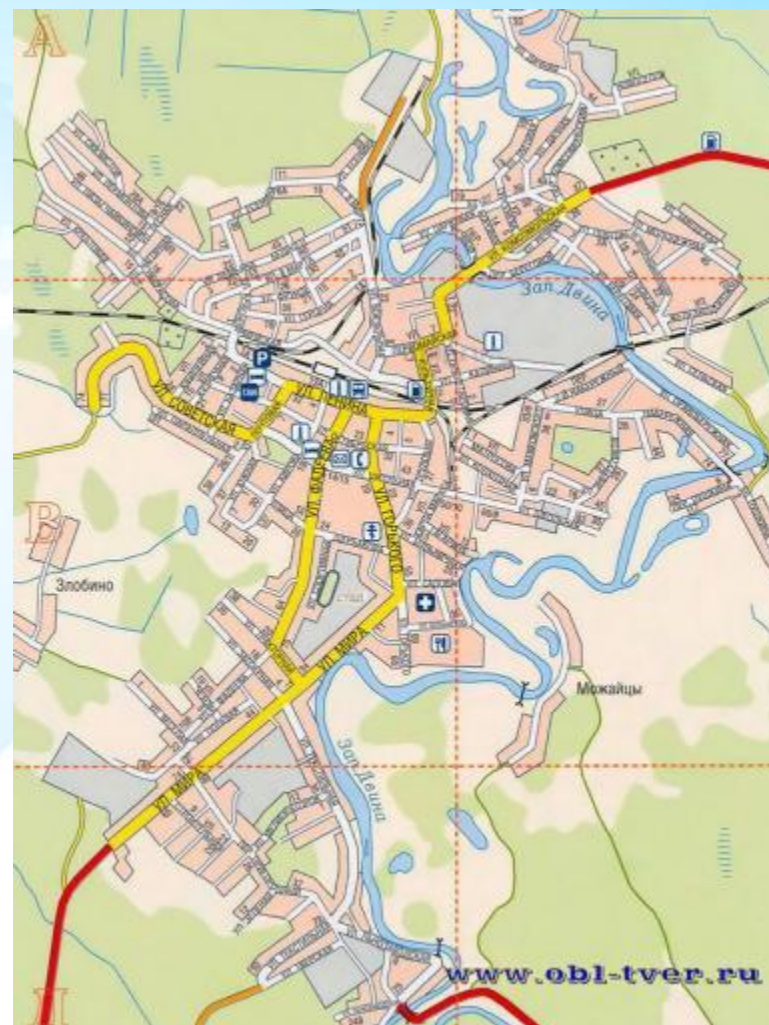
[Достопримечательности](#)



Западная Двина



- **За́падная Двина́** — город (с 1937) в России, областного подчинения, административный центр Западнодвинского района Тверской области.
- Население 8845 человек (2010 год; 10,2 тыс. по переписи 2002 года).
- :



 [На карту](#)

Западная Двина

Достопримечательности

- Архитектурный ансамбль д. Кочевницы, Архитектурный ансамбль
- Троицкая церковь, Церковь
- Церковь Святителя Николая, Церковь

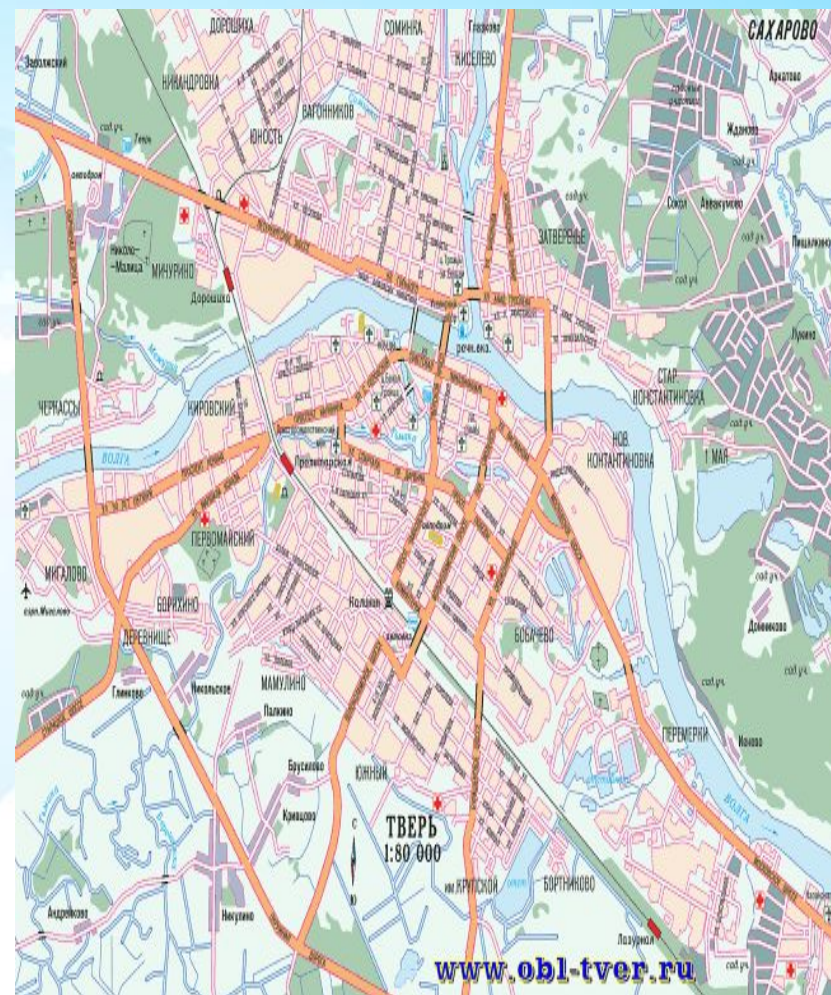




Тверь



- **Тверь** (в 1931—1990 гг. — **Калинин**) — город в России, административный центр Тверской области и Калининского района, расположенный на берегах реки Волги в районе впадения в неё рек Тьмаки и Тверцы.




 [На карту](#)

Тверь

Достопримечательности

- Памятник Афанасию Никитину
- Тверской краеведческий музей
- Церковь Белой Троицы
- Памятник А.С. Пушкину

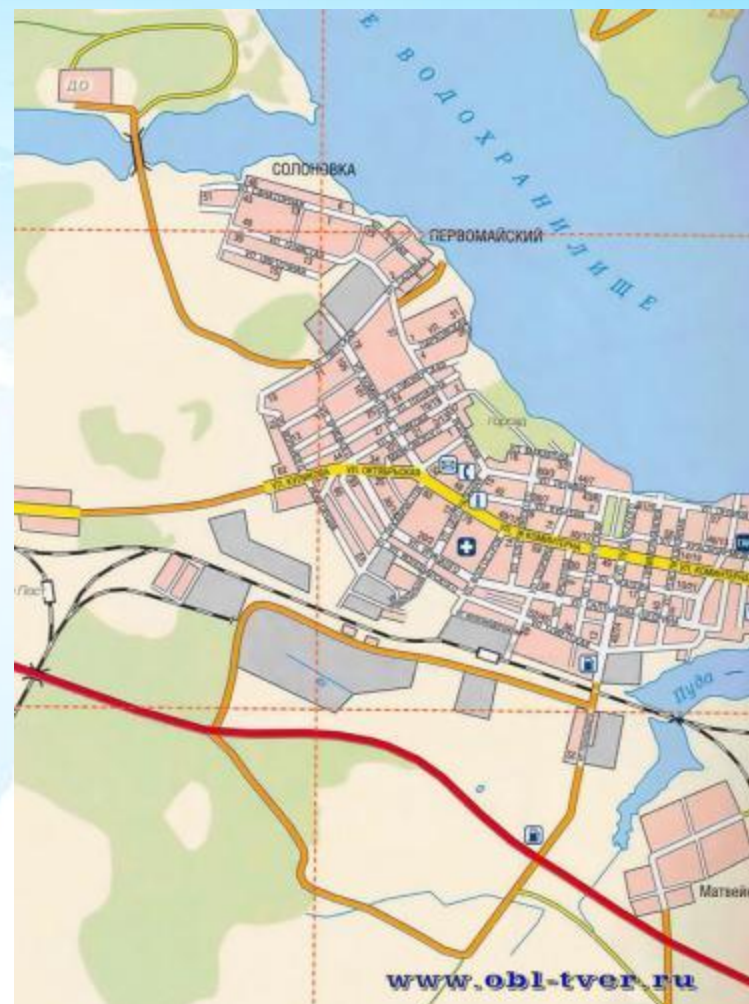




Калязин



- **Каля́зин** — город в России, административный центр Калязинского района Тверской области.
- Население — 13 773 жителя (2010; 14,8 тыс. по переписи 2002 года).



Калязин

Достопримечательности

- Памятник Святому Макарию Калязинскому
- Колокольня Николаевского собора, Церковь
- Калабриево, Усадьба

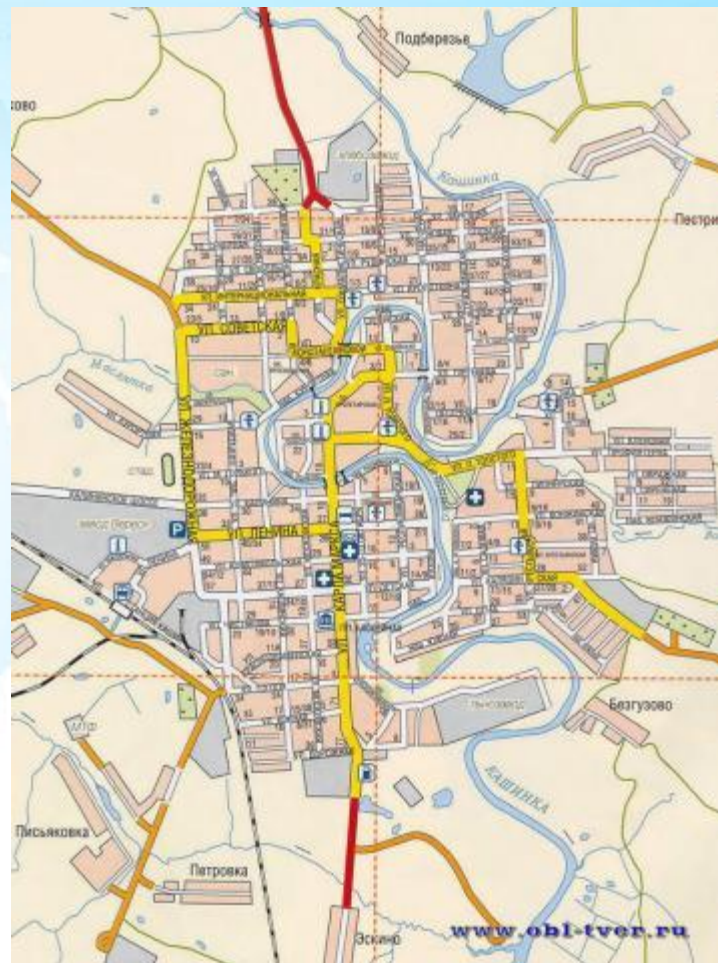




Кашин



- **Кáшин** — один из древнейших городов Тверской земли, административный центр Кашинского района Тверской области России.
- Население 15115 человек (2010)



[← На карту](#) [Достопримечательности](#)

Кашин

Достопримечательности

- Вознесенский собор
- Клобуков монастырь

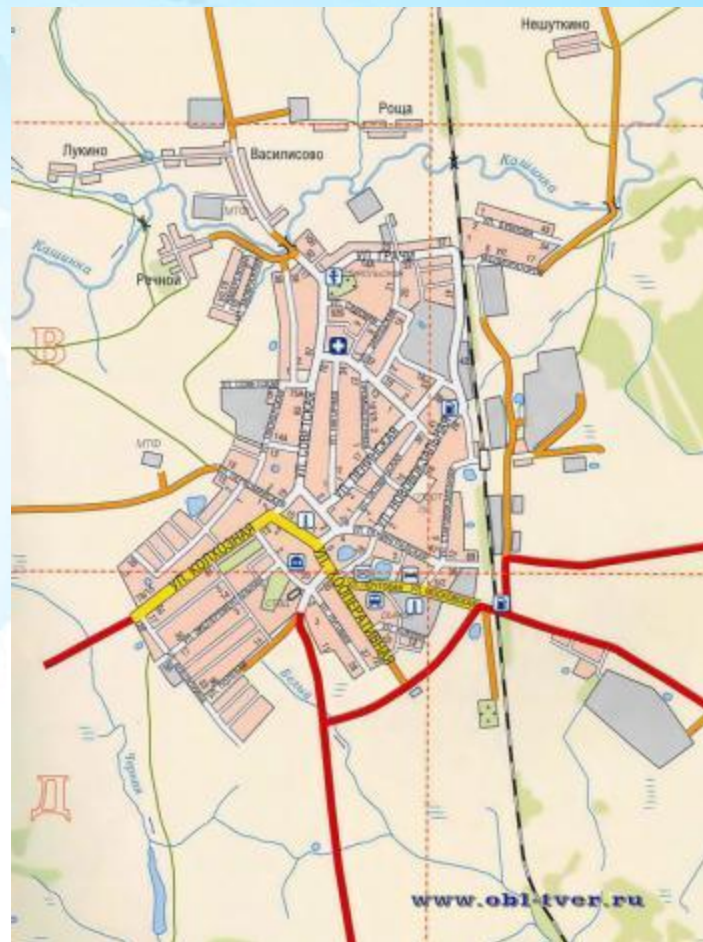




Кессова Гора



- **Кёсова Горá** — посёлок городского типа, административный центр Кесовогорского района Тверской области России.
- По данным переписи 2002 года население составило 4076 жителей (1907 мужчин и 2169 женщин). На начало 2010 года население — 3839 жителей.



 [На карту](#)



Кимры



- **Кимры** — город в России, административный центр Кимрского района Тверской области (в состав района не входит).
- Население 48290 человек (2010; 1926 — 19 000; 1939 — 35 000; 1959 — 41 000; 1970 — 53 000; 1979 — 58 700, 1992 — 61 800).
- Город расположен на Волге, при впадении в неё речки Кимрка, в 133 км к востоку от Твери



 [На карту](#) [Достопримечательности](#)

Кимры

Достопримечательности

- Белый городок,
Церковь
- Крева,
Сельскохозяйственный
центр

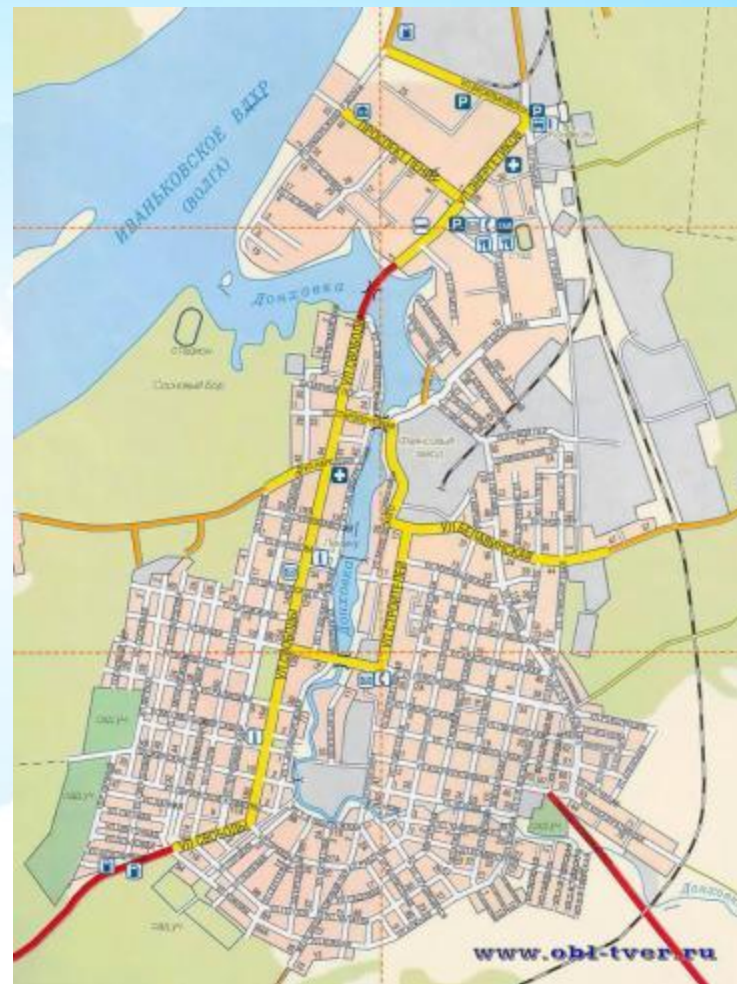




Конаково



- **Конаково** — город в России, административный центр Конаковского района Тверской области.
- Население — 41310 (2012 г.) человек (41303 жителей согласно Всероссийской переписи 2010 года; 42,3 тыс. согласно Всероссийской переписи 2002 года).
- Город расположен на берегу Иваньковского водохранилища на Волге, в 82 км к юго-востоку от Твери



 [На карту](#) [Достопримечательности](#)

Конаково


Достопримечательности

- Гвардейский миномет «Катюша», Памятник
- Карачарово, Усадьба
- Церковь Рождества Богородицы





Красный холм



- **Красный Холм** — город (с 1776) в России, административный центр Краснохолмского района Тверской области.
- Население — 5908 жителей (2010 год; 6,3 тыс. по переписи 2002 года).



 [На карту](#)

[Достопримечательности](#)

Красный холм


Достопримечательности

- Антониев
Николаевский
Краснохолмский
монастырь XV –
XVIII вв.,
Монастырь
- Торговые ряды,
Памятник

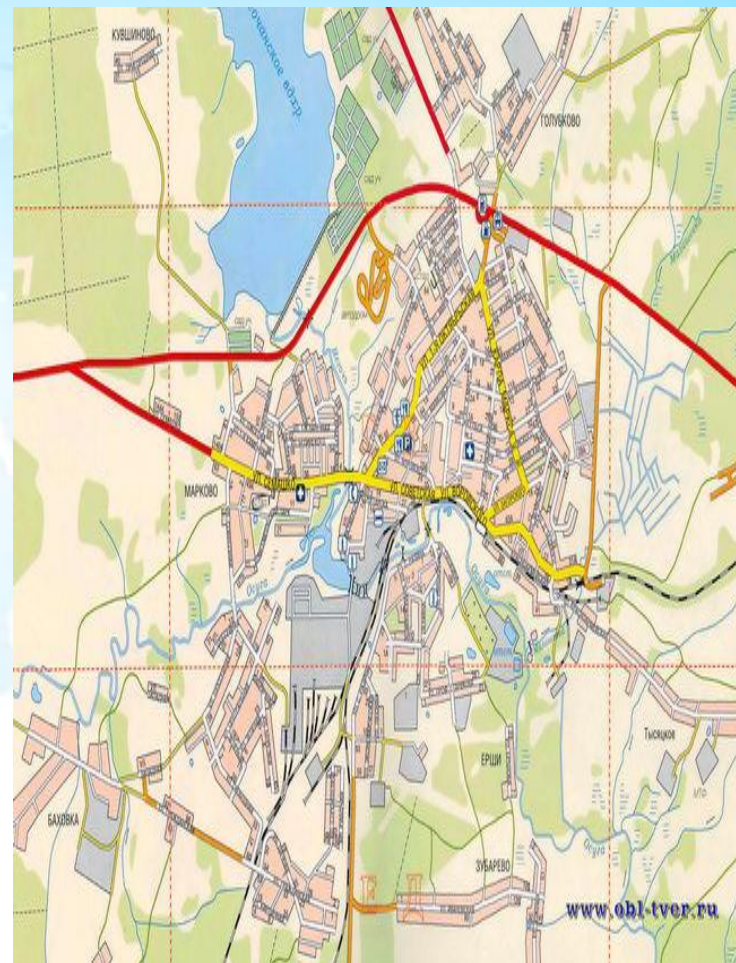




Кувшиново



- **Кувшиново** — город на северо-западе России, районный центр в Тверской области, в 120 км к западу от Твери, на реке Осуга в устье реки Негочь.
- Железнодорожная станция на ветке Лихославль — Соблаго. Через город проходит автомобильное шоссе Торжок — Осташков. Также в городе находится станция узкоколейной железной дороги Ранцевского торфопредприятия.



Кувшиново

Достопримечательности

- Камень Следовик,
Памятник истории



- Прямухино,
Усадьба



Ссылки

- <http://obl-tver.ru/karty-gorodov-tverskoy-oblasti.html>
- http://ru.wikipedia.org/wiki/%D0%A2%D0%B2%D0%B5%D1%80%D1%81%D0%BA%D0%B0%D1%8F_%D0%BE%D0%B1%D0%BB%D0%B0%D1%81%D1%82%D1%8C