

# Тема: Городское и сельское население. Урбанизация как всемирный процесс.

- План урока:
- 1. Город1. Город. Функции города.
- 2. Урбанизация.2. Урбанизация.  
Характерные черты современной урбанизации.
- 3. Уровни и темпы урбанизации.
- 4. Формы сельских поселений.

# I. Город. Функции города.



- это населённый пункт, большая часть жителей которого занята в промышленности и сфере услуг.

**ГОРОД**

по количеству населения:

**малые**

**средние**

**большие**

**крупные**

**крупнейшие**

**миллионеры**

< 50 тыс.

50 - 100 тыс.

100 - 250 тыс.

250 - 500 тыс.

500 - 1 млн.

> 1 млн.

Истра

Рейкьявик

Новгород



Тирана

Дублин

Москва

**ФУНКЦИИ**

**ГОРОДА:**



финансовый центр


транспортный центр

промышленный центр

добывающий центр

научный центр,  
административный центр  
курортный центр

## Диаграмма: «Роль городов в современном мире».

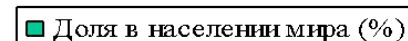
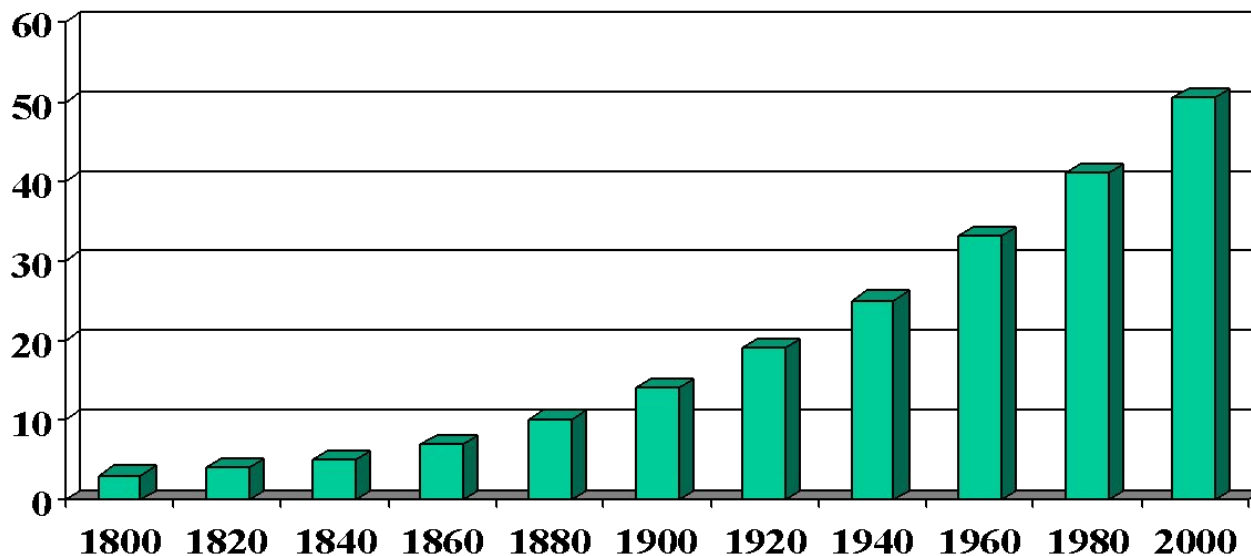
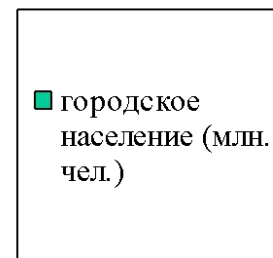
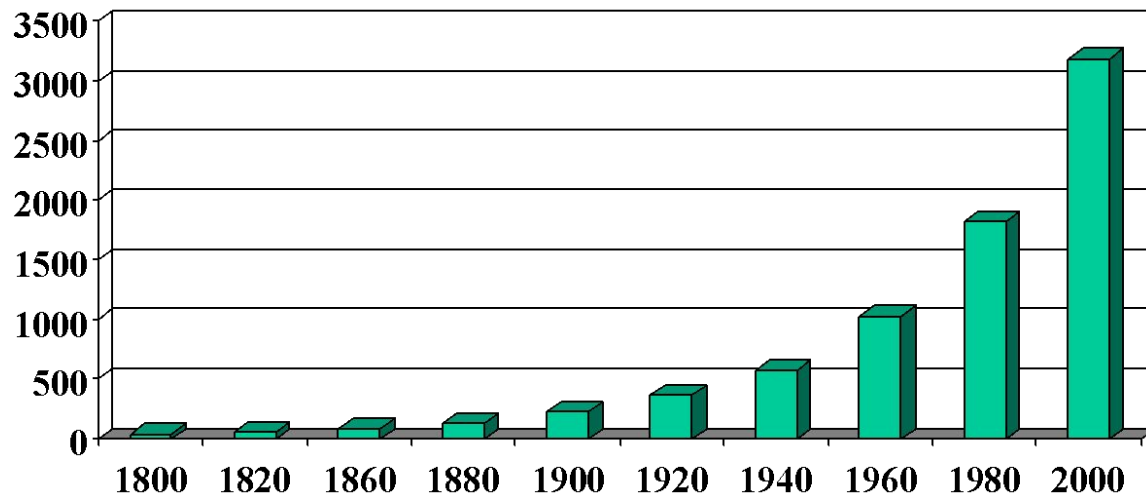


**Вывод:**

показатели города

## II. Урбанизация - процесс роста городов и городского населения, распространения городского образа жизни, повышение экономической роли города.

Диаграмма: «Динамика мирового процесса урбанизации».



**Вывод: в 20 веке происходит «городской бум» - резкий скачок численности городского населения.**

## Черты современной урбанизации

1. Быстрые темпы роста городского населения. Как вы думаете в каких странах ЭРС или РС темпы роста городов выше?
2. Концентрация промышленности и населения в больших городах.
3. Расползание городов, расширение их территории, рост вверх и вниз.

*В результате расползания городов появляются городские агломерации.*

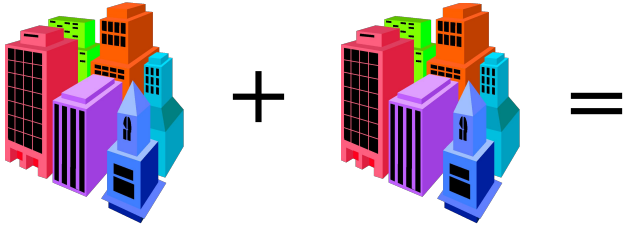
**Гор. агломерация - территориальная группировка городских и сельских поселений.**

В настоящее время насчитывается около 20 агломераций.

**КРУПНЕЙШИЕ ГОРОДСКИЕ АГЛОМЕРАЦИИ МИРА (млн.чел.):**

- |                   |                  |                    |
|-------------------|------------------|--------------------|
| 1. Мехико (28)    | 5. Бомбей (20)   | 9. Сеул (16)       |
| 2. Токио (27)     | 6. Пекин (19)    | 10. Калькутта (15) |
| 3. Сан-Паулу (26) | 7. Джакарта (18) |                    |
| 4. Шанхай (23)    | 8. Нью-Йорк (17) |                    |

**При срастании соседних агломераций образуется мегалополис.**



*мегалополис - сросшиеся городские агломерации, образующие экономические, инфраструктурные и др. связи.*

**В современном мире насчитывается 6 мегалополисов:**

- 1. Токайдо (Токио - Осака, Япония)**
- 2. Рейнский (среднее течение Рейна, Германия, Нидерланды)**
- 3. Лон-Лив (Лондон - Ливерпуль, Великобрит.)**
- 4. Сансан (Сан-Диего - Лос-Анджелес - Сан-Франциско)**
- 5. Чик-Питс ( Чикаго - Питсбург)**
- 6. Бос-Ваш (Бостон - Вашингтон)**

**В некоторых случаях, в результате роста города в ширь происходит ложная (трущобная) урбанизация. Пример: Мехико.**

**Процесс миграции городского населения в пригородную зону называется - рурбанизация.**

**ЛОЖНАЯ УРБАНИЗАЦИЯ** - стремительный рост численности городского населения, не сопровождающийся ростом числа рабочих мест => появление неблагоустроенных трущоб.

**РУРБАНИЗАЦИЯ** - распространение городских форм жизни в сельских поселениях, за счет миграции в них городских жителей.

**СУБУРБАНИЗАЦИЯ** - процесс роста и развития пригородной зоны крупных городов, при этом темпы развития городов-спутников более высокие, чем темпы развития ядра агломерации.

# По уровню урбанизации все страны делят на три группы

**ВЫСОКОУРБАНИЗИРОВАННЫЕ**

**> 51 %**

**СРЕДНЕУРБАНИЗИРОВАННЫЕ**

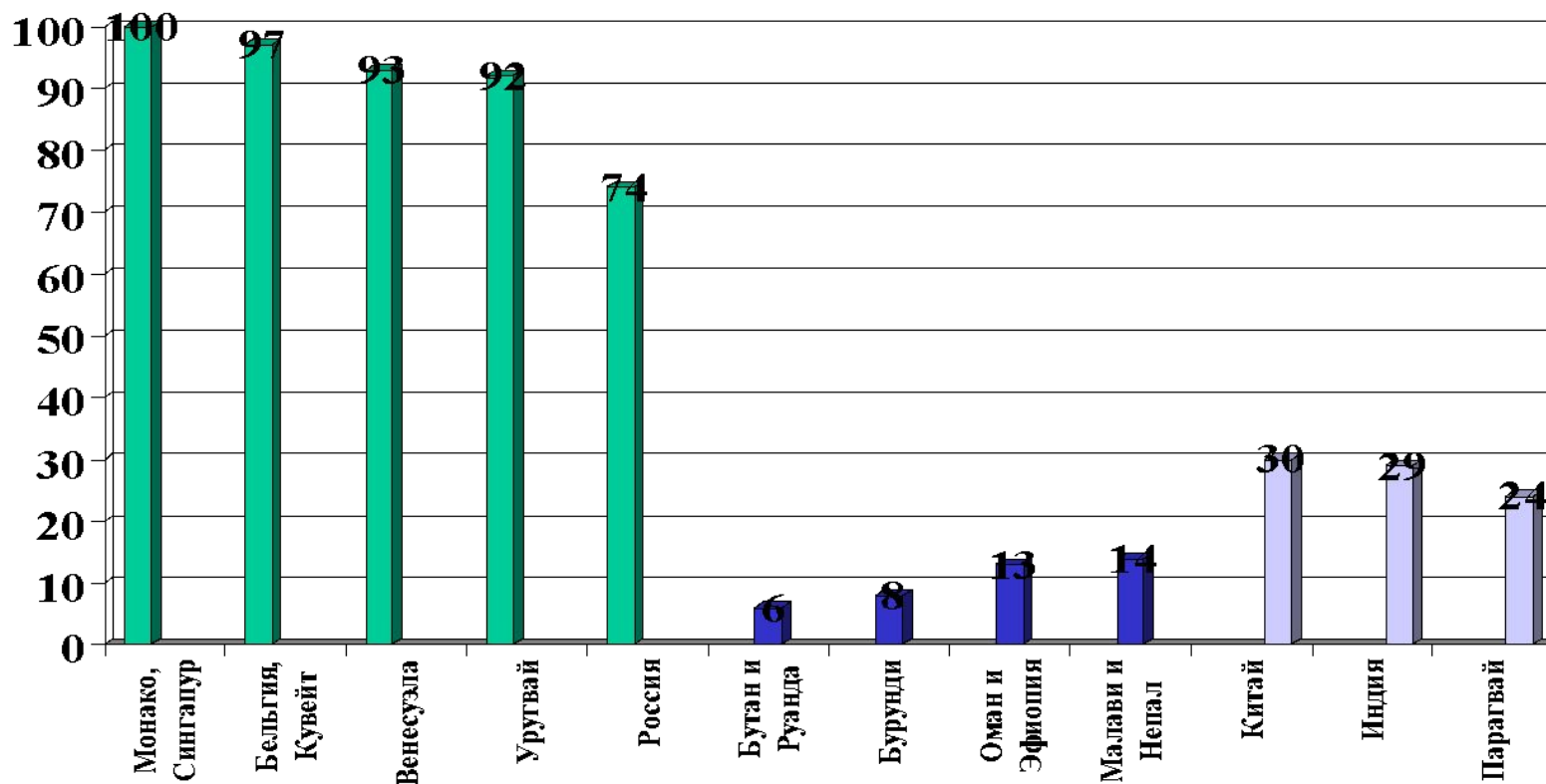
**20 - 50%**

**СЛАБОУРБАНИЗИРОВАННЫЕ**

**< 20%**

карта

Доля городского населения в разных странах (в %)






# Уровень урбанизации

УДЕЛЬНЫЙ ВЕС ГОРОДСКОГО НАСЕЛЕНИЯ (в процентах)



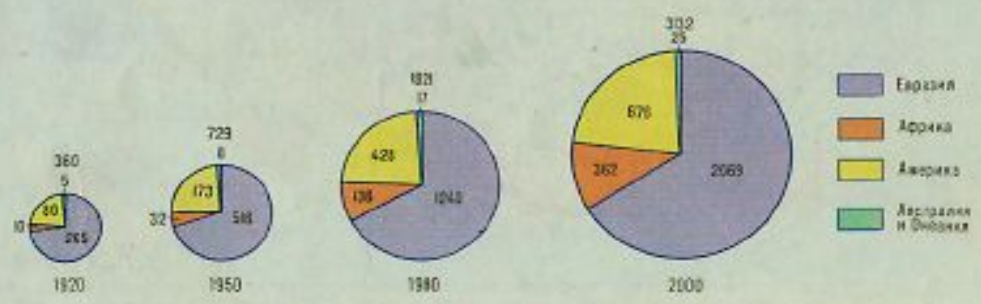
ГОРОДА С НАСЕЛЕНИЕМ МЕНЬШЕ И БОЛЬШЕ ЖИТЕЛЕЙ



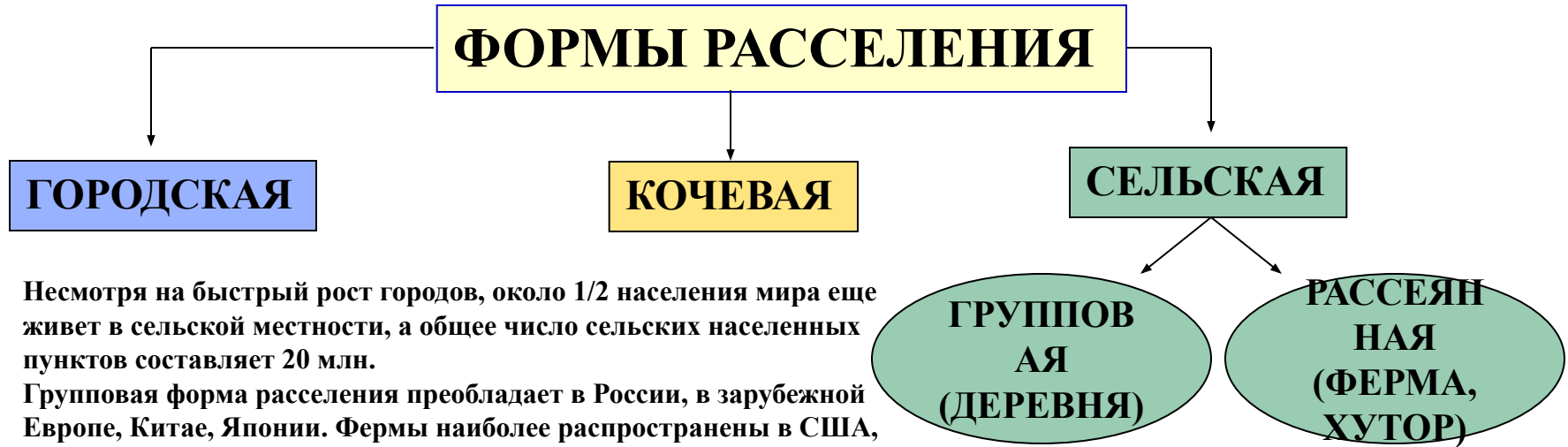
Масштаб 1:30 000 000



ЧИСЛЕННОСТЬ ГОРОДСКОГО НАСЕЛЕНИЯ (млн. человек)



Кроме городской формы расселения существуют еще две:



Несмотря на быстрый рост городов, около 1/2 населения мира еще живет в сельской местности, а общее число сельских населенных пунктов составляет 20 млн.

Групповая форма расселения преобладает в России, в зарубежной Европе, Китае, Японии. Фермы наиболее распространены в США, Канаде, Австралии.

В районах кочевого скотоводства постоянные поселения вообще отсутствуют, это характерно для Монголии, а так же для коренных народов севера России, Канады, США.

**Сформулируйте вывод по теме урока.**

Тема 3 §4 (в учебнике В.П. Максаковского).

Выполните задание к уроку.

На конт. карту нанести:

1. Крупнейшие города мира
2. Мегалополисы
3. Высокоурбанизированные, среднеурбанизированные, слабоурбанизированные страны (по 5 примеров) \