


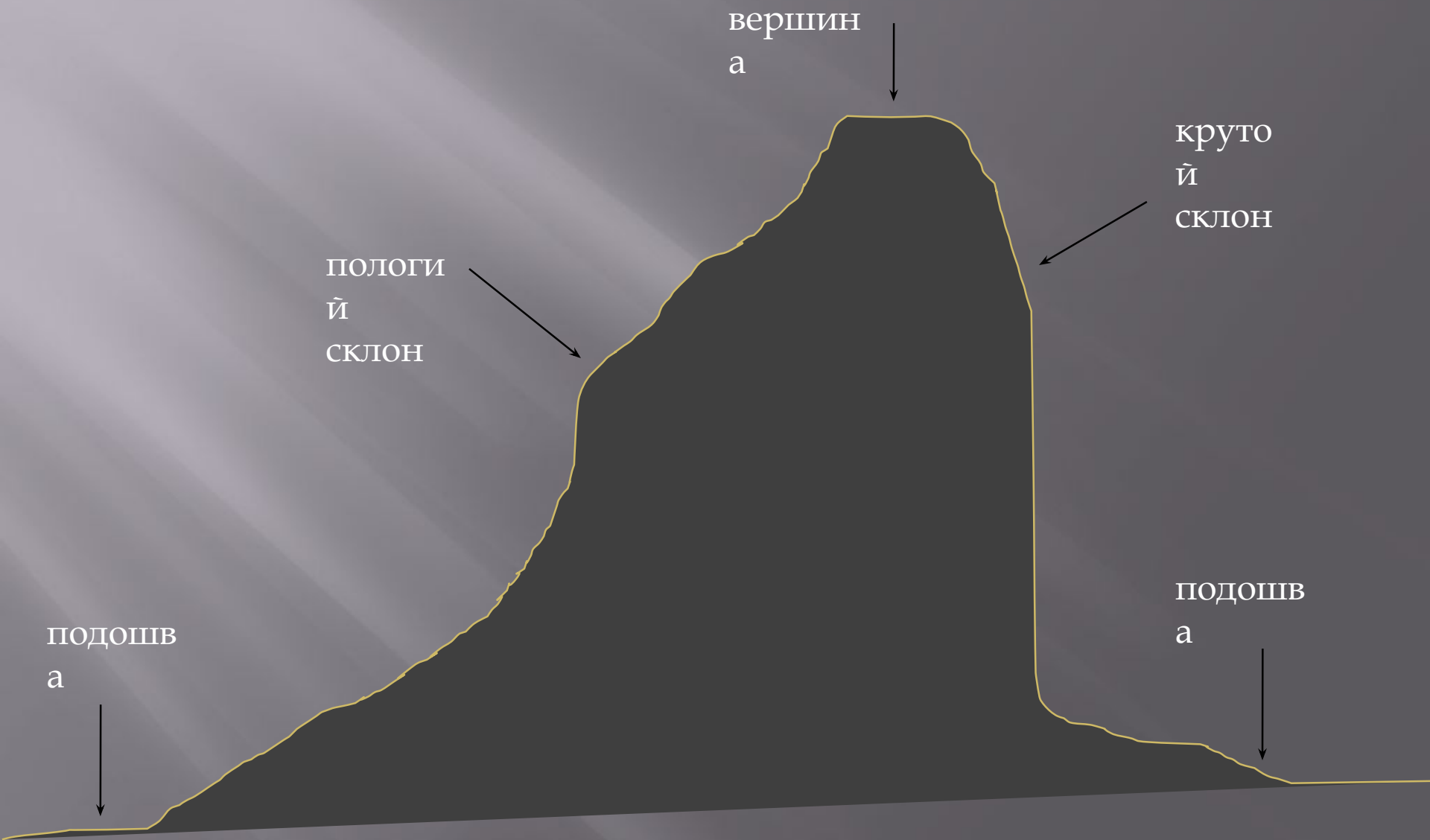
A scenic view of a mountain valley. In the background, there are large, rugged mountains with significant snow cover under a clear blue sky. The middle ground shows steep, green slopes leading down into a valley. In the foreground, there are various green plants and flowers, including several prominent pink, spiky flowers. The overall scene is bright and clear.

Гор ы

Горы – это обширные возвышения над окружающей местностью.



Горы как и холмы и имеют вершины, подошвы и склоны. Покажите на схеме где подошва, пологий склон, вершина и крутой склон.



Горы располагаются друг за другом и образуют горную цепь. Это **горные хребты**



Их протяженность может достигать нескольких сотен километров. Горные хребты состоят из гор, разных по высоте.



Самые высокие из них могут достигать в высоту 7000 метров над уровнем моря

Между хребтами располагаются понижения – горные долины, где селятся люди



По высоте горы разделяются на




Низкие горы до 1 000 метров над уровнем моря



Горы средней высоты от 1000 до 2000 метров над уровнем моря




Высокие горы выше 2000 метров над уровнем моря



У НИЗКИХ ГОР
ВЕРШИНЫ ОКРУГЛОЙ
ФОРМЫ



У ВЫСОКИХ ГОР
ВЕРШИНЫ ЧАСТО
ЗАОСТРЕНЫ В ВИДЕ
ПИКОВ И ПОКРЫТЫ
СНЕГОМ И ЛЬДОМ





В горах часто можно наблюдать сход снежных лавин



