


ГКОУ РО Таганрогская коррекционная школа VIII  
вида №19

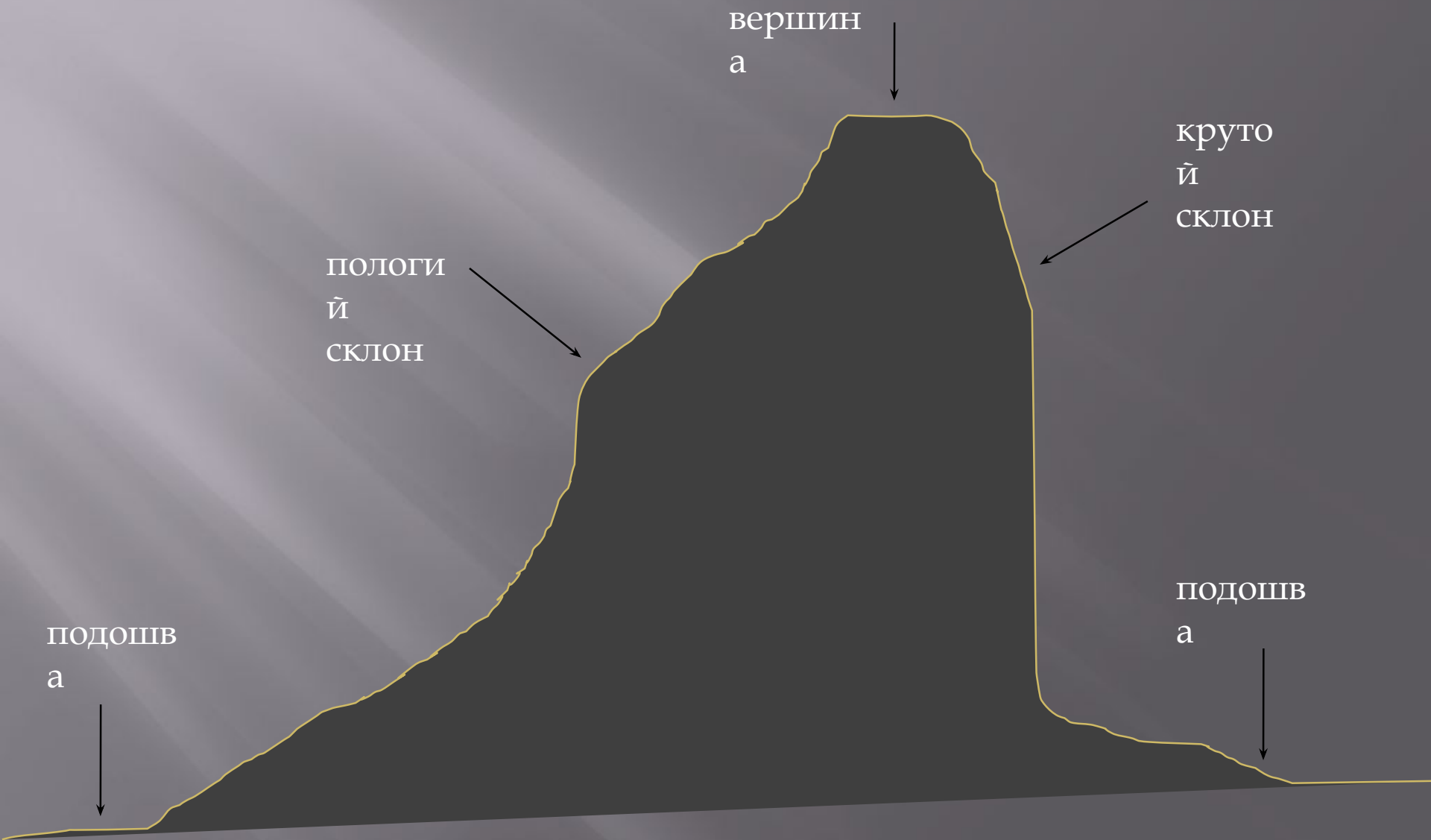
# Гор ы

Урок географии в школе VIII вида  
6 класс  
Учитель высшей категории Ермолаева Елена  
Юрьевна

Горы – это обширные возвышения над окружающей местностью.



Горы как и холмы и имеют вершины, подошвы и склоны. Покажите на схеме где подошва, пологий склон, вершина и крутой склон.



Горы располагаются друг за другом и образуют горную цепь. Это **горные хребты**



Их протяженность может достигать нескольких сотен километров. Горные хребты состоят из гор, разных по высоте.



Самые высокие из них могут достигать в высоту 7000 метров над уровнем моря

Между хребтами располагаются понижения – горные долины, где селятся люди



# По высоте горы разделяются на




Низкие горы до 1 000 метров над уровнем моря



Горы средней высоты от 1000 до 2000 метров над уровнем моря




Высокие горы выше 2000 метров над уровнем моря



У НИЗКИХ ГОР  
ВЕРШИНЫ ОКРУГЛОЙ  
ФОРМЫ



У ВЫСОКИХ ГОР  
ВЕРШИНЫ ЧАСТО  
ЗАОСТРЕНЫ В ВИДЕ  
ПИКОВ И ПОКРЫТЫ  
СНЕГОМ И ЛЬДОМ







# В горах часто можно наблюдать сход снежных лавин

